



**Montag - Freitag**

05

06

50<sup>s</sup>

07

08

09

10

11

12

Gültig ab 10.12.2023

**s** = nur an Schultagen

Fahrwege mit Fahrzeit in Minuten

- ▶ Kohlstetten
- 1 Lehen
- 2 Lehenfelden Am Birkenhain
- 3 Lehen Abzw. Ziegelstadel
- 3 -Fichtenweg
- 4 Hubertushöhe bei Bernhardsw.
- 5 -Abzw. Göppenbach
- 8 Wolferszwing
- 10 Lohhof bei Bernhardswald
- 11 Stadlhof
- 12 Hauzendorf Am Mühlberg
- 14 -ehem. Bahnhof
- 17 Erlbach
- 18 Stockhof
- 19 Bernhardsw. Finsinger Str.
- 21 Adlmannstein
- 23 Bernhardswald Gemeindezentrum
- 40 Fußenberg Kürner Straße
- 42 Sandhof bei Wenzenbach
- 44 Thanhausen Gasthaus
- 55 Regenstauf Schulzentrum



**Montag - Freitag**

05

06

51<sup>s</sup>

07

08

09

10

11

12

Gültig ab 10.12.2023

**s** = nur an Schultagen

Fahrwege mit Fahrzeit in Minuten

- Kohlstetten
- ▶ ● Lehen
- 1 Lehenfelden Am Birkenhain
- 2 Lehen Abzw. Ziegelstadel
- 2 -Fichtenweg
- 3 Hubertushöhe bei Bernhardsw.
- 4 -Abzw. Göppenbach
- 7 Wolferszwing
- 9 Lohhof bei Bernhardswald
- 10 Stadlhof
- 11 Hauzendorf Am Mühlberg
- 13 -ehem. Bahnhof
- 16 Erlbach
- 17 Stockhof
- 18 Bernhardsw. Finsinger Str.
- 20 Adlmannstein
- 22 Bernhardswald Gemeindezentrum
- 39 Fußenberg Kürner Straße
- 41 Sandhof bei Wenzenbach
- 43 Thanhausen Gasthaus
- 54 Regenstauf Schulzentrum



**Montag - Freitag**

05

06

52<sup>s</sup>

07

08

09

10

11

12

Gültig ab 10.12.2023

**s** = nur an Schultagen

Fahrwege mit Fahrzeit in Minuten

- Kohlstetten
- ▶ ● Lehenfelden Am Birkenhain
- 1 Lehen Abzw. Ziegelstadel
- 1 -Fichtenweg
- 2 Hubertushöhe bei Bernhardsw.
- 3 -Abzw. Göppenbach
- 6 Wolferszwing
- 8 Lohhof bei Bernhardswald
- 9 Stadthof
- 10 Hauzendorf Am Mühlberg
- 12 -ehem. Bahnhof
- 15 Erlbach
- 16 Stockhof
- 17 Bernhardsw. Finsinger Str.
- 19 Adlmannstein
- 21 Bernhardswald Gemeindezentrum
- 38 Fußenberg Kürner Straße
- 40 Sandhof bei Wenzenbach
- 42 Thanhausen Gasthaus
- 53 Regenstauf Schulzentrum



**Montag - Freitag**

05

06

53<sup>s</sup>

07

08

09

10

11

12

Gültig ab 10.12.2023

**s** = nur an Schultagen

Fahrwege mit Fahrzeit in Minuten

- Kohlstetten
- ▶ Lehen Abzw. Ziegelstadel
- 0 -Fichtenweg
- 1 Hubertushöhe bei Bernhardsw.
- 2 -Abzw. Göppenbach
- 5 Wolferszwing
- 7 Lohhof bei Bernhardswald
- 8 Stadlhof
- 9 Hauzendorf Am Mühlberg
- 11 -ehem. Bahnhof
- 14 Erlbach
- 15 Stockhof
- 16 Bernhardsw. Finsinger Str.
- 18 Adlmannstein
- 20 Bernhardswald Gemeindezentrum
- 37 Fußenberg Kürner Straße
- 39 Sandhof bei Wenzenbach
- 41 Thanhausen Gasthaus
- 52 Regenstauf Schulzentrum



**Montag - Freitag**

05  
 06  
 07  
 08  
 09  
 10  
 11  
 12

53<sup>s</sup>

Gültig ab 10.12.2023

**s** = nur an Schultagen

Fahrwege mit Fahrzeit in Minuten

- Kohlstetten
- ▶ ● Lehen Fichtenweg
- 1 Hubertushöhe bei Bernhardsw.
- 2 -Abzw. Göppenbach
- 5 Wolferszwing
- 7 Lohhof bei Bernhardswald
- 8 Stadthof
- 9 Hauzendorf Am Mühlberg
- 11 -ehem. Bahnhof
- 14 Erlbach
- 15 Stockhof
- 16 Bernhardsw. Finsinger Str.
- 18 Adlmannstein
- 20 Bernhardswald Gemeindezentrum
- 37 Fußenberg Kürner Straße
- 39 Sandhof bei Wenzenbach
- 41 Thanhausen Gasthaus
- 52 Regenstauf Schulzentrum



**Montag - Freitag**

05  
06  
07  
08  
09  
10  
11  
12

54<sup>s</sup>

Gültig ab 10.12.2023

**s** = nur an Schultagen

Fahrwege mit Fahrzeit in Minuten

- Kohlstetten
- ▶ ● Hubertushöhe bei Bernhardsw.
- 1 -Abzw. Göppenbach
- 4 Wolferszwing
- 6 Lohhof bei Bernhardswald
- 7 Stadthof
- 8 Hauzendorf Am Mühlberg
- 10 -ehem. Bahnhof
- 13 Erlbach
- 14 Stockhof
- 15 Bernhardsw. Finsinger Str.
- 17 Adlmannstein
- 19 Bernhardswald Gemeindezentrum
- 36 Fußenberg Kürner Straße
- 38 Sandhof bei Wenzelbach
- 40 Thanhausen Gasthaus
- 51 Regenstauf Schulzentrum



**Montag - Freitag**

05

06

55<sup>s</sup>

07

08

09

10

11

12

Gültig ab 10.12.2023

**s** = nur an Schultagen

Fahrwege mit Fahrzeit in Minuten

- Kohlstetten
- ▶ ● Grubberg, Abzw. Göppenbach
- 3 Wolferszwing
- 5 Lohhof bei Bernhardswald
- 6 Stadthof
- 7 Hauzendorf Am Mühlberg
- 9 -ehem. Bahnhof
- 12 Erlbach
- 13 Stockhof
- 14 Bernhardsw. Finsinger Str.
- 16 Adlmannstein
- 18 Bernhardswald Gemeindezentrum
- 35 Fußenberg Kürner Straße
- 37 Sandhof bei Wenzelbach
- 39 Thanhausen Gasthaus
- 50 Regenstauf Schulzentrum

**RVV****106**
**Ⓜ Wolferszwing Steig 2**  
**▶ Regenstauf Schulzentrum**
**Montag - Freitag**

05

06

58<sup>s</sup>

07

08

09

10

11

12

Gültig ab 10.12.2023

**s** = nur an Schultagen

Fahrwege mit Fahrzeit in Minuten

- Kohlstetten
- ▶ ● Wolferszwing
- 2 Lohhof bei Bernhardswald
- 3 Stadthof
- 4 Hauzendorf Am Mühlberg
- 6 -ehem. Bahnhof
- 9 Erlbach
- 10 Stockhof
- 11 Bernhardsw. Finsinger Str.
- 13 Adlmannstein
- 15 Bernhardswald Gemeindezentrum
- 32 Fußenberg Kürner Straße
- 34 Sandhof bei Wenzelbach
- 36 Thanhausen Gasthaus
- 47 Regenstauf Schulzentrum





**Montag - Freitag**

05  
06  
07  
08  
09  
10  
11  
12

00<sup>s</sup>

Gültig ab 10.12.2023

**s** = nur an Schultagen

Fahrwege mit Fahrzeit in Minuten

- Kohlstetten
- ▶ ● Lohhof bei Bernhardswald
- 1 Stadlhof
- 2 Hauzendorf Am Mühlberg
- 4 -ehem. Bahnhof
- 7 Erlbach
- 8 Stockhof
- 9 Bernhardsw. Finsinger Str.
- 11 Adlmannstein
- 13 Bernhardswald Gemeindezentrum
- 30 Fußenberg Kürner Straße
- 32 Sandhof bei Wenzelbach
- 34 Thanhausen Gasthaus
- 45 Regenstauf Schulzentrum



**Montag - Freitag**

05

06

07

01<sup>s</sup>

08

09

10

11

12

Gültig ab 10.12.2023

**s** = nur an Schultagen

Fahrwege mit Fahrzeit in Minuten

- Kohlstetten
- ▶ ● Stadlhof
- 1 Hauzendorf Am Mühlberg
- 3 -ehem. Bahnhof
- 6 Erlbach
- 7 Stockhof
- 8 Bernhardsw. Finsinger Str.
- 10 Adlmannstein
- 12 Bernhardswald Gemeindezentrum
- 29 Fußenberg Kürner Straße
- 31 Sandhof bei Wenzelbach
- 33 Thanhausen Gasthaus
- 44 Regenstauf Schulzentrum



**Montag - Freitag**

05

06

07 02<sup>s</sup>

08

09

10

11

12

Gültig ab 10.12.2023

**s** = nur an Schultagen

Fahrwege mit Fahrzeit in Minuten

- Kohlstetten
- ▶ ● Hauzendorf Am Mühlberg
- 2 -ehem. Bahnhof
- 5 Erlbach
- 6 Stockhof
- 7 Bernhardsw. Finsinger Str.
- 9 Adlmannstein
- 11 Bernhardswald Gemeindezentrum
- 28 Fußenberg Kürner Straße
- 30 Sandhof bei Wenzelbach
- 32 Thanhausen Gasthaus
- 43 Regenstauf Schulzentrum



**Montag - Freitag**

05

06

07 04<sup>s</sup>

08

09

10

11

12

Gültig ab 10.12.2023

**s** = nur an Schultagen

Fahrwege mit Fahrzeit in Minuten

- Kohlstetten
- ▶ ● Hauzendorf ehem. Bahnhof
- 3 Erlbach
- 4 Stockhof
- 5 Bernhardsw. Finsinger Str.
- 7 Adlmannstein
- 9 Bernhardswald Gemeindezentrum
- 26 Fußenberg Kürner Straße
- 28 Sandhof bei Wenzelbach
- 30 Thanhausen Gasthaus
- 41 Regenstauf Schulzentrum



**Montag - Freitag**

05

06

07<sup>s</sup>

08

09

10

11

12

Gültig ab 10.12.2023

**s** = nur an Schultagen

Fahrwege mit Fahrzeit in Minuten

- Kohlstetten
- ▶ ● Erlbach
- 1 Stockhof
- 2 Bernhardsw. Finsinger Str.
- 4 Adlmannstein
- 6 Bernhardswald Gemeindezentrum
- 23 Fußenberg Kürner Straße
- 25 Sandhof bei Wenzelbach
- 27 Thanhausen Gasthaus
- 38 Regenstauf Schulzentrum



**Montag - Freitag**

05  
 06  
 07  
 08  
 09  
 10  
 11

08<sup>s</sup>

Gültig ab 10.12.2023

**s** = nur an Schultagen

Fahrwege mit Fahrzeit in Minuten

- Kohlstetten
- ▶ ● Stockhof
- 1 Bernhardsw. Finsinger Str.
- 3 Adlmannstein
- 5 Bernhardswald Gemeindezentrum
- 22 Fußenberg Kürner Straße
- 24 Sandhof bei Wenzelbach
- 26 Thanhausen Gasthaus
- 37 Regenstauf Schulzentrum



**Montag - Freitag**

05

06

07 **09<sup>s</sup>**

08

09

10

11

Gültig ab 10.12.2023

**s** = nur an Schultagen

Fahrwege mit Fahrzeit in Minuten

- Kohlstetten
- ▶ ● Bernhardsw. Finsinger Str.
- 2 Adlmannstein
- 4 Bernhardswald Gemeindezentrum
- 21 Fußenberg Kürner Straße
- 23 Sandhof bei Wenzelbach
- 25 Thanhausen Gasthaus
- 36 Regenstauf Schulzentrum



**Montag - Freitag**

05

06

07 11<sup>s</sup>

08

09

10

11


Gültig ab 10.12.2023

**s** = nur an Schultagen

Fahrwege mit Fahrzeit in Minuten

- Kohlstetten
- ▶ ● Adlmannstein
- 2 Bernhardswald Gemeindezentrum
- 19 Fußenberg Kürner Straße
- 21 Sandhof bei Wenzelbach
- 23 Thanhausen Gasthaus
- 34 Regenstauf Schulzentrum



 Montag - Freitag	
05	
06	
07	13 <sup>s</sup>
08	
09	
10	
11	

Gültig ab 10.12.2023

**s** = nur an Schultagen

Fahrwege mit Fahrzeit in Minuten

- Kohlstetten
- ▶ ● Bernhardswald Gemeindezentrum
- 17 Fußenberg Kürner Straße
- 19 Sandhof bei Wenzelbach
- 21 Thanhausen Gasthaus
- 32 Regenstauf Schulzentrum



**Montag - Freitag**

05

06

07 16<sup>s</sup>

08

09

10

11

12

Gültig ab 10.12.2023

**s** = nur an Schultagen

Fahrwege mit Fahrzeit in Minuten

- ▶ ● Bernhardswald Gasthof Lingauer
- 2 -Siedlung
- 4 -Bahnhof
- 6 Pillmannsberg
- 7 Weg
- 8 Högelstein
- 9 Kürn Straßenkreuzung
- 10 Unterharm
- 12 Haslach Gem. Wenzelbach
- 19 Hauzenstein
- 29 Regenstauf Schulzentrum



**Montag - Freitag**

05

06

07 18<sup>s</sup>

08

09

10

11

12

Gültig ab 10.12.2023

**s** = nur an Schultagen

Fahrwege mit Fahrzeit in Minuten  
○ Bernhardswald Gasthof Lingauer

- ▶ ● Bernhardswald Siedlung
- 2 -Bahnhof
- 4 Pillmannsberg
- 5 Weg
- 6 Högelstein
- 7 Kürn Straßenkreuzung
- 8 Unterharm
- 10 Haslach Gem. Wenzelbach
- 17 Hauzenstein
- 27 Regenstauf Schulzentrum



**Montag - Freitag**

05  
06  
07  
08  
09  
10  
11  
12

20<sup>s</sup>

Gültig ab 10.12.2023

**s** = nur an Schultagen

Fahrwege mit Fahrzeit in Minuten

- Bernhardswald Gasthof Lingauer
- ▶ ● Bernhardswald Bahnhof
- 2 Pillmannsberg
- 3 Weg
- 4 Högelstein
- 5 Kürn Straßenkreuzung
- 6 Unterharm
- 8 Haslach Gem. Wenzenbach
- 15 Hauzenstein
- 25 Regenstauf Schulzentrum



**Montag - Freitag**

05

06

07 22<sup>s</sup>

08

09

10

11

Gültig ab 10.12.2023

**s** = nur an Schultagen

Fahrwege mit Fahrzeit in Minuten

- Bernhardswald Gasthof Lingauer
- ▶ ● Pillmannsberg
- 1 Weg
- 2 Högelstein
- 3 Kürn Straßenkreuzung
- 4 Unterharm
- 6 Haslach Gem. Wenzelbach
- 13 Hauzenstein
- 23 Regenstauf Schulzentrum



**Montag - Freitag**

05

06

07 **23<sup>s</sup>**

08

09

10

11

Gültig ab 10.12.2023

**s** = nur an Schultagen

Fahrwege mit Fahrzeit in Minuten

- Bernhardswald Gasthof Lingauer
- ▶ ● Weg
- 1 Högelstein
- 2 Kürn Straßenkreuzung
- 3 Unterharm
- 5 Haslach Gem. Wenzelbach
- 12 Hauzenstein
- 22 Regenstauf Schulzentrum



**Montag - Freitag**

05

06

07 24<sup>s</sup>

08

09

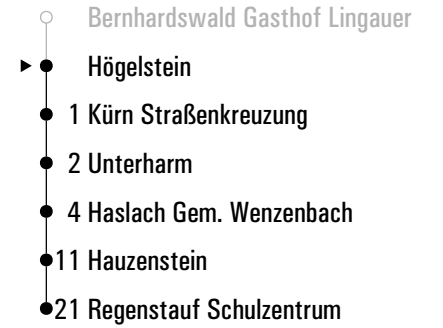
10

11

Gültig ab 10.12.2023

**s** = nur an Schultagen

Fahrwege mit Fahrzeit in Minuten





**Montag - Freitag**

05

06

07 25<sup>s</sup>

08

09

10

11

Gültig ab 10.12.2023

**s** = nur an Schultagen

Fahrwege mit Fahrzeit in Minuten

- Bernhardswald Gasthof Lingauer
- ▶ ● Kürn Straßenkreuzung
- 1 Unterharm
- 3 Haslach Gem. Wenzelbach
- 10 Hauzenstein
- 20 Regenstauf Schulzentrum





**Montag - Freitag**

05

06

07 26<sup>s</sup>

08

09

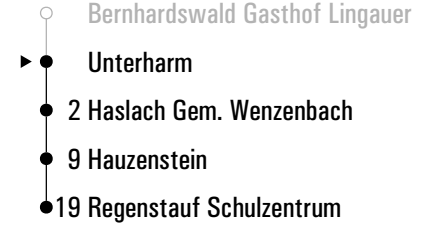
10

11

Gültig ab 10.12.2023

**s** = nur an Schultagen

Fahrwege mit Fahrzeit in Minuten



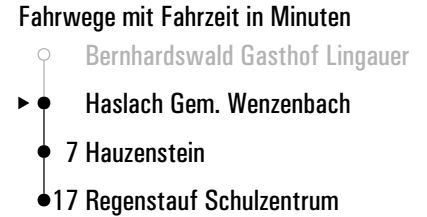


**Montag - Freitag**

05																				
06																				
07	28 <sup>s</sup>																			
08																				
09																				
10																				
11																				

Gültig ab 10.12.2023

**s** = nur an Schultagen





**Montag - Freitag**

05																				
06																				
07	30 <sup>s</sup>																			
08																				
09																				
10																				
11																				

Gültig ab 10.12.2023

**s** = nur an Schultagen

Fahrwege mit Fahrzeit in Minuten

- Kohlstetten
- ▶ ● Fußenberg Kürner Straße
- 2 Sandhof bei Wenzelbach
- 4 Thanhausen Gasthaus
- 15 Regenstauf Schulzentrum



**Montag - Freitag**

05

06

07 **32<sup>s</sup>**

08

09

10

11

Gültig ab 10.12.2023

**s** = nur an Schultagen

Fahrwege mit Fahrzeit in Minuten

- Kohlstetten
- ▶ ● Sandhof bei Wenzenbach
- 2 Thanhausen Gasthaus
- 13 Regenstauf Schulzentrum



**Montag - Freitag**

**05**  
**06**  
**07**  
**08**  
**09**  
**10**  
**11**

**34<sup>s</sup>**


Gültig ab 10.12.2023

**s** = nur an Schultagen

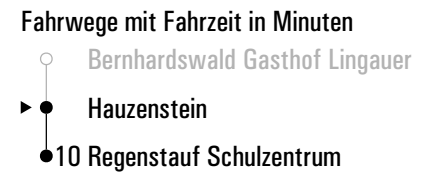
Fahrwege mit Fahrzeit in Minuten



**RVV 106** <sup>H</sup> **Hauzenstein**  
 ▶ **Regenstauf Schulzentrum**

 Montag - Freitag	
05	
06	
07	35 <sup>s</sup>
08	
09	
10	
11	

Gültig ab 10.12.2023



**s** = nur an Schultagen











**Montag - Freitag**

10  
11  
12  
13  
14  
15

18 <sup>nvF</sup>

Fahrwege mit Fahrzeit in Minuten

- Regenstauf Schulzentrum
- ▶ ● Haslach Gem. Wenzenbach
- 2 Unterharm
- 4 Kürn Straßenkreuzung
- 6 Högelstein
- 8 Weg
- 9 Pillmannsberg
- 10 Bernhardswald Bahnhof
- 11 -Siedlung
- 13 -Gasthof Lingauer

Gültig ab 10.12.2023

**nvF** = an Schultagen; am letzten Schultag vor den Weihnachts-, Oster- und Pfingstferien sowie am ersten Schultag nach den Sommerferien um 1:35 Std., am letzten Schultag vor den Sommerferien um 2:35 Std. früher



















**Montag - Freitag**

10

11

12

13

**32<sup>nvF</sup>**

14

15

Gültig ab 10.12.2023

**nvF** = an Schultagen; am letzten Schultag vor den Weihnachts-, Oster- und Pfingstferien sowie am ersten Schultag nach den Sommerferien um 1:35 Std., am letzten Schultag vor den Sommerferien um 2:35 Std. früher

Fahrwege mit Fahrzeit in Minuten

- Regenstauf Schulzentrum
- ▶ ● Bernhardswald Gemeindezentrum
- 2 Adlmannstein
- 4 Bernhardsw. Finsinger Str.
- 5 Stockhof
- 7 Erlbach
- 9 Hauzendorf ehem. Bahnhof
- 10 -Am Mühlberg
- 11 Stadlhof
- 12 Lohhof bei Bernhardswald
- 13 Wolferszwing
- 15 Grubberg, Abzw. Göppenbach
- 17 -Hubertushöhe bei Bernhardsw.
- 19 Lehen
- 21 Lehenfelden Am Birkenhain
- 22 Lehen Abzw. Ziegelstadel
- 22 -Fichtenweg
- 23 Kohlstetten



**Montag - Freitag**

10  
 11  
 12  
 13  
 14  
 15

34<sup>nvF</sup>

Gültig ab 10.12.2023

**nvF** = an Schultagen; am letzten Schultag vor den Weihnachts-, Oster- und Pfingstferien sowie am ersten Schultag nach den Sommerferien um 1:35 Std., am letzten Schultag vor den Sommerferien um 2:35 Std. früher

Fahrwege mit Fahrzeit in Minuten

- Regenstauf Schulzentrum
- ▶ ● Adlmannstein
- 2 Bernhardsw. Finsinger Str.
- 3 Stockhof
- 5 Erlbach
- 7 Hauzendorf ehem. Bahnhof
- 8 -Am Mühlberg
- 9 Stadlhof
- 10 Lohhof bei Bernhardswald
- 11 Wolferszwing
- 13 Grubberg, Abzw. Göppenbach
- 15 -Hubertushöhe bei Bernhardsw.
- 17 Lehen
- 19 Lehenfelden Am Birkenhain
- 20 Lehen Abzw. Ziegelstadel
- 20 -Fichtenweg
- 21 Kohlstetten



**Montag - Freitag**

10  
11  
12  
13  
14  
15

**36<sup>nvF</sup>**

Gültig ab 10.12.2023

**nvF** = an Schultagen; am letzten Schultag vor den Weihnachts-, Oster- und Pfingstferien sowie am ersten Schultag nach den Sommerferien um 1:35 Std., am letzten Schultag vor den Sommerferien um 2:35 Std. früher

Fahrwege mit Fahrzeit in Minuten

- Regenstauf Schulzentrum
- ▶ ● Bernhardsw. Finsinger Str.
- 1 Stockhof
- 3 Erlbach
- 5 Hauzendorf ehem. Bahnhof
- 6 -Am Mühlberg
- 7 Stadlhof
- 8 Lohhof bei Bernhardswald
- 9 Wolferszwing
- 11 Grubberg, Abzw. Göppenbach
- 13 -Hubertushöhe bei Bernhardsw.
- 15 Lehen
- 17 Lehenfelden Am Birkenhain
- 18 Lehen Abzw. Ziegelstadel
- 18 -Fichtenweg
- 19 Kohlstetten





**Montag - Freitag**

10  
11  
12  
13  
14  
15

**39<sup>nvF</sup>**

Gültig ab 10.12.2023

**nvF** = an Schultagen; am letzten Schultag vor den Weihnachts-, Oster- und Pfingstferien sowie am ersten Schultag nach den Sommerferien um 1:35 Std., am letzten Schultag vor den Sommerferien um 2:35 Std. früher

Fahrwege mit Fahrzeit in Minuten

- Regenstauf Schulzentrum
- ▶ ● Erlbach
- 2 Hauzendorf ehem. Bahnhof
- 3 -Am Mühlberg
- 4 Stadthof
- 5 Lohhof bei Bernhardswald
- 6 Wolferszwing
- 8 Grubberg, Abzw. Göppenbach
- 10 -Hubertushöhe bei Bernhardsw.
- 12 Lehen
- 14 Lehenfelden Am Birkenhain
- 15 Lehen Abzw. Ziegelstadel
- 15 -Fichtenweg
- 16 Kohlstetten



**Montag - Freitag**

10  
 11  
 12  
 13  
 14  
 15

41 <sup>nvF</sup>

Gültig ab 10.12.2023

**nvF** = an Schultagen; am letzten Schultag vor den Weihnachts-, Oster- und Pfingstferien sowie am ersten Schultag nach den Sommerferien um 1:35 Std., am letzten Schultag vor den Sommerferien um 2:35 Std. früher

Fahrwege mit Fahrzeit in Minuten

- Regenstauf Schulzentrum
- ● Hauzendorf ehem. Bahnhof
- 1 -Am Mühlberg
- 2 Stadlhof
- 3 Lohhof bei Bernhardswald
- 4 Wolferszwing
- 6 Grubberg, Abzw. Göppenbach
- 8 -Hubertushöhe bei Bernhardsw.
- 10 Lehen
- 12 Lehenfelden Am Birkenhain
- 13 Lehen Abzw. Ziegelstadel
- 13 -Fichtenweg
- 14 Kohlstetten



**Montag - Freitag**

10  
 11  
 12  
 13  
 14  
 15

42 <sup>nvF</sup>

Gültig ab 10.12.2023

**nvF** = an Schultagen; am letzten Schultag vor den Weihnachts-, Oster- und Pfingstferien sowie am ersten Schultag nach den Sommerferien um 1:35 Std., am letzten Schultag vor den Sommerferien um 2:35 Std. früher

Fahrwege mit Fahrzeit in Minuten

- Regenstauf Schulzentrum
- ● Hauzendorf Am Mühlberg
- 1 Stadthof
- 2 Lohhof bei Bernhardswald
- 3 Wolferszwing
- 5 Grubberg, Abzw. Göppenbach
- 7 -Hubertushöhe bei Bernhardsw.
- 9 Lehen
- 11 Lehenfelden Am Birkenhain
- 12 Lehen Abzw. Ziegelstadel
- 12 -Fichtenweg
- 13 Kohlstetten





**Montag - Freitag**

10  
 11  
 12  
 13  
 14  
 15

43 <sup>nvF</sup>

Gültig ab 10.12.2023

**nvF** = an Schultagen; am letzten Schultag vor den Weihnachts-, Oster- und Pfingstferien sowie am ersten Schultag nach den Sommerferien um 1:35 Std., am letzten Schultag vor den Sommerferien um 2:35 Std. früher

Fahrwege mit Fahrzeit in Minuten

- Regenstauf Schulzentrum
- ▶ ● Stadlhof
- 1 Lohhof bei Bernhardswald
- 2 Wolferszwing
- 4 Grubberg, Abzw. Göppenbach
- 6 -Hubertushöhe bei Bernhardsw.
- 8 Lehen
- 10 Lehenfelden Am Birkenhain
- 11 Lehen Abzw. Ziegelstadel
- 11 -Fichtenweg
- 12 Kohlstetten

**RVV 106** <sup>H</sup> Lohhof bei Bernhardswald  
 ▶ Kohlstetten

Montag - Freitag	
10	
11	
12	
13	44 <sup>nvF</sup>
14	
15	

- Fahrwege mit Fahrzeit in Minuten
- Regenstauf Schulzentrum
  - ▶ ● Lohhof bei Bernhardswald
  - 1 Wolferszwing
  - 3 Grubberg, Abzw. Göppenbach
  - 5 -Hubertushöhe bei Bernhardsw.
  - 7 Lehen
  - 9 Lehenfelden Am Birkenhain
  - 10 Lehen Abzw. Ziegelstadel
  - 10 -Fichtenweg
  - 11 Kohlstetten

Gültig ab 10.12.2023

**nvF** = an Schultagen; am letzten Schultag vor den Weihnachts-, Oster- und Pfingstferien sowie am ersten Schultag nach den Sommerferien um 1:35 Std., am letzten Schultag vor den Sommerferien um 2:35 Std. früher



**Montag - Freitag**

10  
 11  
 12  
 13  
 14  
 15

45 <sup>nvF</sup>

Gültig ab 10.12.2023

Fahrwege mit Fahrzeit in Minuten

- Regenstauf Schulzentrum
- ▶ ● Wolferszwing
- 2 Grubberg, Abzw. Göppenbach
- 4 -Hubertushöhe bei Bernhardsw.
- 6 Lehen
- 8 Lehenfelden Am Birkenhain
- 9 Lehen Abzw. Ziegelstadel
- 9 -Fichtenweg
- 10 Kohlstetten

**nvF** = an Schultagen; am letzten Schultag vor den Weihnachts-, Oster- und Pfingstferien sowie am ersten Schultag nach den Sommerferien um 1:35 Std., am letzten Schultag vor den Sommerferien um 2:35 Std. früher



**Montag - Freitag**

10

11

12

13

47 <sup>nvF</sup>

14

15

Fahrwege mit Fahrzeit in Minuten

- Regenstauf Schulzentrum
- ▶ ● Grubberg, Abzw. Göppenbach
- 2 -Hubertushöhe bei Bernhardsw.
- 4 Lehen
- 6 Lehenfelden Am Birkenhain
- 7 Lehen Abzw. Ziegelstadel
- 7 -Fichtenweg
- 8 Kohlstetten

Gültig ab 10.12.2023

**nvF** = an Schultagen; am letzten Schultag vor den Weihnachts-, Oster- und Pfingstferien sowie am ersten Schultag nach den Sommerferien um 1:35 Std., am letzten Schultag vor den Sommerferien um 2:35 Std. früher



**Montag - Freitag**

10

11

12

13

49<sup>nvF</sup>

14

15

Fahrwege mit Fahrzeit in Minuten

- Regenstauf Schulzentrum
- ▶ ● Hubertushöhe bei Bernhardsw.
- 2 Lehen
- 4 Lehenfelden Am Birkenhain
- 5 Lehen Abzw. Ziegelstadel
- 5 -Fichtenweg
- 6 Kohlstetten

Gültig ab 10.12.2023

**nvF** = an Schultagen; am letzten Schultag vor den Weihnachts-, Oster- und Pfingstferien sowie am ersten Schultag nach den Sommerferien um 1:35 Std., am letzten Schultag vor den Sommerferien um 2:35 Std. früher