



**Montag - Freitag**

05

06

56<sup>s</sup>

07

08

09

10

11

Gültig ab 14.12.2025

**s** = nur an Schultagen

Fahrwege mit Fahrzeit in Minuten

- ▶ ● Roith bei Wenzenbach
- 3 Wenzenbach Unterlindhof
- 4 -Regensburger Str.
- 5 -Gemeindezentrum
- 6 -Kirche
- 44 Nittenau Bodensteiner Str./Gym



**Montag - Freitag**

05

06

59<sup>s</sup>

07

08

09

10

11

Gültig ab 14.12.2025

**s** = nur an Schultagen

Fahrwege mit Fahrzeit in Minuten

- Roith bei Wenzenbach
- ▶ ● Wenzenbach Unterlindhof
- 1 -Regensburger Str.
- 2 -Gemeindezentrum
- 3 -Kirche
- 41 Nittenau Bodensteiner Str./Gym



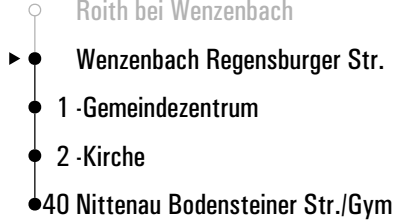
**Montag - Freitag**

<b>05</b>																				
<b>06</b>																				
<b>07</b>	00 <sup>s</sup>																			
<b>08</b>																				
<b>09</b>																				
<b>10</b>																				
<b>11</b>																				

Gültig ab 14.12.2025

**s** = nur an Schultagen

Fahrwege mit Fahrzeit in Minuten





**Montag - Freitag**

05

06

07 <sup>s</sup> 01

08

09

10

11

Gültig ab 14.12.2025

**s** = nur an Schultagen

Fahrwege mit Fahrzeit in Minuten

- Roith bei Wenzenbach
- ▶ ● Wenzenbach Gemeindezentrum
- 1 -Kirche
- 39 Nittenau Bodensteiner Str./Gym



**Montag - Freitag**

05

06

07 02<sup>s</sup>

08

09


10

11

Gültig ab 14.12.2025

**s** = nur an Schultagen

Fahrwege mit Fahrzeit in Minuten





**Montag - Freitag**

05

06

07 <sup>s</sup> 02

08

09

10

11

12

Gültig ab 14.12.2025

**s** = nur an Schultagen

Fahrwege mit Fahrzeit in Minuten

- ● Wenzenbach Weiße Marter
- 1 -Hopfengarten
- 4 Bernhardswald Siedlung
- 6 -Gasthof Lingauer
- 7 -Gemeindezentrum
- 9 Adlmannstein
- 11 Bernhardsw. Finsinger Str.
- 12 -Abzw. Dingstetten
- 13 Stockhof
- 15 Erlbach
- 16 Hauzendorf ehem. Bahnhof
- 18 -Am Mühlberg
- 19 Stadlhof
- 20 Lohhof bei Bernhardswald
- 21 Wolferszwing
- 23 Grubberg, Abzw. Göppenbach
- 24 -Hubertushöhe bei Bernhardsw.
- 26 Lehenfelden Am Lehenholz
- 38 Nittenau Bodensteiner Str./Gym



**Montag - Freitag**

05  
 06  
 07  
 08  
 09  
 10  
 11  
 12

03<sup>s</sup>

Gültig ab 14.12.2025

**s** = nur an Schultagen

Fahrwege mit Fahrzeit in Minuten

- Wenzenbach Weiße Marter
- ▶ ● Wenzenbach Hopfengarten
- 3 Bernhardswald Siedlung
- 5 -Gasthof Lingauer
- 6 -Gemeindezentrum
- 8 Adlmannstein
- 10 Bernhardsw. Finsinger Str.
- 11 -Abzw. Dingstetten
- 12 Stockhof
- 14 Erlbach
- 15 Hauzendorf ehem. Bahnhof
- 17 -Am Mühlberg
- 18 Stadlhof
- 19 Lohhof bei Bernhardswald
- 20 Wolferszwing
- 22 Grubberg, Abzw. Göppenbach
- 23 -Hubertushöhe bei Bernhardsw.
- 25 Lehenfelden Am Lehenholz
- 37 Nittenau Bodensteiner Str./Gym



**Montag - Freitag**

05

06

07 <sup>s</sup>

08

09

10

11

12

Gültig ab 14.12.2025

**s** = nur an Schultagen

Fahrwege mit Fahrzeit in Minuten

- Wenzenbach Weiße Marter
- ▶ ● Bernhardswald Siedlung
- 2 -Gasthof Lingauer
- 3 -Gemeindezentrum
- 5 Adlmannstein
- 7 Bernhardsw. Finsinger Str.
- 8 -Abzw. Dingstetten
- 9 Stockhof
- 11 Erlbach
- 12 Hauzendorf ehem. Bahnhof
- 14 -Am Mühlberg
- 15 Stadlhof
- 16 Lohhof bei Bernhardswald
- 17 Wolferszwing
- 19 Grubberg, Abzw. Göppenbach
- 20 -Hubertushöhe bei Bernhardsw.
- 22 Lehenfelden Am Lehenholz
- 34 Nittenau Bodensteiner Str./Gym





**Montag - Freitag**

05

06

07 08<sup>s</sup>

08

09

10

11

12

Gültig ab 14.12.2025

**s** = nur an Schultagen

Fahrwege mit Fahrzeit in Minuten

- Wenzenbach Weiße Marter
- ▶ ● Bernhardswald Gasthof Lingauer
- 1 -Gemeindezentrum
- 3 Adlmannstein
- 5 Bernhardsw. Finsinger Str.
- 6 -Abzw. Dingstetten
- 7 Stockhof
- 9 Erlbach
- 10 Hauzendorf ehem. Bahnhof
- 12 -Am Mühlberg
- 13 Stadlhof
- 14 Lohhof bei Bernhardswald
- 15 Wolferszwing
- 17 Grubberg, Abzw. Göppenbach
- 18 -Hubertushöhe bei Bernhardsw.
- 20 Lehenfelden Am Lehenholz
- 32 Nittenau Bodensteiner Str./Gym



**Montag - Freitag**

05  
 06  
 07  
 08  
 09  
 10  
 11  
 12

05																			
06																			
07	09 <sup>s</sup>																		
08																			
09																			
10																			
11																			
12																			

Gültig ab 14.12.2025

**s** = nur an Schultagen

Fahrwege mit Fahrzeit in Minuten

- Wenzenbach Weiße Marter
- ● Bernhardswald Gemeindezentrum
- 2 Adlmannstein
- 4 Bernhardsw. Finsinger Str.
- 5 -Abzw. Dingstetten
- 6 Stockhof
- 8 Erlbach
- 9 Hauzendorf ehem. Bahnhof
- 11 -Am Mühlberg
- 12 Stadlhof
- 13 Lohhof bei Bernhardswald
- 14 Wolferszwing
- 16 Grubberg, Abzw. Göppenbach
- 17 -Hubertushöhe bei Bernhardsw.
- 19 Lehenfelden Am Lehenholz
- 31 Nittenau Bodensteiner Str./Gym



**Montag - Freitag**

05																									
06																									
07	11 <sup>s</sup>																								
08																									
09																									
10																									
11																									
12																									

Gültig ab 14.12.2025

**s** = nur an Schultagen

- Fahrwege mit Fahrzeit in Minuten
- Wenzenbach Weiße Marter
  - ● Adlmannstein
  - 2 Bernhardsw. Finsinger Str.
  - 3 -Abzw. Dingstetten
  - 4 Stockhof
  - 6 Erlbach
  - 7 Hauzendorf ehem. Bahnhof
  - 9 -Am Mühlberg
  - 10 Stadlhof
  - 11 Lohhof bei Bernhardswald
  - 12 Wolferszwing
  - 14 Grubberg, Abzw. Göppenbach
  - 15 -Hubertushöhe bei Bernhardsw.
  - 17 Lehenfelden Am Lehenholz
  - 29 Nittenau Bodensteiner Str./Gym



**Montag - Freitag**

05

06

07 **13<sup>s</sup>**

08

09

10

11

12

Gültig ab 14.12.2025

**s** = nur an Schultagen

Fahrwege mit Fahrzeit in Minuten

- Wenzelbach Weiße Marter
- ▶ ● Bernhardsw. Finsinger Str.
- 1 -Abzw. Dingstetten
- 2 Stockhof
- 4 Erlbach
- 5 Hauzendorf ehem. Bahnhof
- 7 -Am Mühlberg
- 8 Stadlhof
- 9 Lohhof bei Bernhardswald
- 10 Wolferszwing
- 12 Grubberg, Abzw. Göppenbach
- 13 -Hubertushöhe bei Bernhardsw.
- 15 Lehenfelden Am Lehenholz
- 27 Nittenau Bodensteiner Str./Gym



**Montag - Freitag**

05

06

07 14<sup>s</sup>

08

09

10

11

12

Gültig ab 14.12.2025

**s** = nur an Schultagen

Fahrwege mit Fahrzeit in Minuten

- Wenzenbach Weiße Marter
- ▶ ● Abzw. Dingstetten
- 1 Stockhof
- 3 Erlbach
- 4 Hauzendorf ehem. Bahnhof
- 6 -Am Mühlberg
- 7 Stadlhof
- 8 Lohhof bei Bernhardswald
- 9 Wolferszwing
- 11 Grubberg, Abzw. Göppenbach
- 12 -Hubertushöhe bei Bernhardsw.
- 14 Lehenfelden Am Lehenholz
- 26 Nittenau Bodensteiner Str./Gym



**Montag - Freitag**

05

06

07 <sup>s</sup> 15

08

09

10

11

12

Gültig ab 14.12.2025

**s** = nur an Schultagen

Fahrwege mit Fahrzeit in Minuten

- Wenzenbach Weiße Marter
- ▶ ● Stockhof
- 2 Erlbach
- 3 Hauzendorf ehem. Bahnhof
- 5 -Am Mühlberg
- 6 Stadlhof
- 7 Lohhof bei Bernhardswald
- 8 Wolferszwing
- 10 Grubberg, Abzw. Göppenbach
- 11 -Hubertushöhe bei Bernhardsw.
- 13 Lehenfelden Am Lehenholz
- 25 Nittenau Bodensteiner Str./Gym



**Montag - Freitag**

05

06

07

17<sup>s</sup>

08

09

10

11

12

Gültig ab 14.12.2025

**s** = nur an Schultagen

Fahrwege mit Fahrzeit in Minuten

- Wenzenbach Weiße Marter
- ▶ ● Erlbach
- 1 Hauzendorf ehem. Bahnhof
- 3 -Am Mühlberg
- 4 Stadlhof
- 5 Lohhof bei Bernhardswald
- 6 Wolferszwing
- 8 Grubberg, Abzw. Göppenbach
- 9 -Hubertushöhe bei Bernhardsw.
- 11 Lehenfelden Am Lehenholz
- 23 Nittenau Bodensteiner Str./Gym



**Montag - Freitag**

05

06

07

18<sup>s</sup>

08

09

10

11

12

Gültig ab 14.12.2025

**s** = nur an Schultagen

Fahrwege mit Fahrzeit in Minuten

- Wenzenbach Weiße Marter
- ▶ ● Hauzendorf ehem. Bahnhof
- 2 -Am Mühlberg
- 3 Stadlhof
- 4 Lohhof bei Bernhardswald
- 5 Wolferszwing
- 7 Grubberg, Abzw. Göppenbach
- 8 -Hubertushöhe bei Bernhardsw.
- 10 Lehenfelden Am Lehenholz
- 22 Nittenau Bodensteiner Str./Gym





**Montag - Freitag**

05

06

07 20<sup>s</sup>

08

09

10

11

Gültig ab 14.12.2025

**s** = nur an Schultagen

Fahrwege mit Fahrzeit in Minuten

- Wenzenbach Weiße Marter
- ▶ ● Hauzendorf Am Mühlberg
- 1 Stadlhof
- 2 Lohhof bei Bernhardswald
- 3 Wolferszwing
- 5 Grubberg, Abzw. Göppenbach
- 6 -Hubertushöhe bei Bernhardsw.
- 8 Lehenfelden Am Lehenholz
- 20 Nittenau Bodensteiner Str./Gym



**Montag - Freitag**

**05**  
**06**  
**07**  
**08**  
**09**  
**10**  
**11**

21<sup>s</sup>

Gültig ab 14.12.2025

**s** = nur an Schultagen

Fahrwege mit Fahrzeit in Minuten

- Wenzenbach Weiße Marter
- ▶ ● Stadlhof
- 1 Lohhof bei Bernhardswald
- 2 Wolferszwing
- 4 Grubberg, Abzw. Göppenbach
- 5 -Hubertushöhe bei Bernhardsw.
- 7 Lehenfelden Am Lehenholz
- 19 Nittenau Bodensteiner Str./Gym



**Montag - Freitag**

05

06

07 22<sup>s</sup>

08

09

10

11

Gültig ab 14.12.2025

**s** = nur an Schultagen

Fahrwege mit Fahrzeit in Minuten

- Wenzenbach Weiße Marter
- ▶ ● Lohhof bei Bernhardswald
- 1 Wolferszwing
- 3 Grubberg, Abzw. Göppenbach
- 4 -Hubertushöhe bei Bernhardsw.
- 6 Lehenfelden Am Lehenholz
- 18 Nittenau Bodensteiner Str./Gym



**Montag - Freitag**

05

06

07 <sup>s</sup> 23

08

09

10

11

Gültig ab 14.12.2025

**s** = nur an Schultagen

Fahrwege mit Fahrzeit in Minuten

- Wenzenbach Weiße Marter
- ▶ ● Wolferszwing
- 2 Grubberg, Abzw. Göppenbach
- 3 -Hubertushöhe bei Bernhardsw.
- 5 Lehenfelden Am Lehenholz
- 17 Nittenau Bodensteiner Str./Gym



**Montag - Freitag**

05

06

07 25<sup>s</sup>

08

09

10

11

Gültig ab 14.12.2025

**s** = nur an Schultagen

Fahrwege mit Fahrzeit in Minuten

- Wenzenbach Weiße Marter
- ▶ ● Grubberg, Abzw. Göppenbach
- 1 -Hubertushöhe bei Bernhardsw.
- 3 Lehenfelden Am Lehenholz
- 15 Nittenau Bodensteiner Str./Gym



**Montag - Freitag**

05

06

07 26<sup>s</sup>

08

09

10

11

Gültig ab 14.12.2025

**s** = nur an Schultagen

Fahrwege mit Fahrzeit in Minuten

- Wenzenbach Weiße Marter
- ▶ ● Hubertushöhe bei Bernhardsw.
- 2 Lehenfelden Am Lehenholz
- 14 Nittenau Bodensteiner Str./Gym



**Montag - Freitag**

05

06

07 <sup>s</sup> 28


08

09

10

11

Fahrwege mit Fahrzeit in Minuten



Gültig ab 14.12.2025

**s** = nur an Schultagen



**Montag - Freitag**

05

06

44<sup>s</sup>

07

08

09

10

11

12

Gültig ab 14.12.2025

**s** = nur an Schultagen

Fahrwege mit Fahrzeit in Minuten

- ▶ ● Fußenberg Kürner Straße
- 1 Sandhof bei Wenzenbach
- 3 Thanhausen Gasthaus
- 7 Hauzenstein
- 12 Kürn Straßenkreuzung
- 13 -Gasthaus
- 15 Seibersdorf
- 16 Eberhof
- 17 Abzw. Vorderappendorf
- 22 Plitting
- 24 Mauth
- 25 Wolfersdorf
- 27 Abzw. Lamhof
- 28 Pettenreuth Ost
- 29 -West
- 30 Hauzendorf Brücke
- 31 -Am Kellerberg
- 33 Samberg
- 37 Lehenfelden Am Birkenhain
- 38 Lehen Abzw. Ziegelstadel
- 39 -Fichtenweg
- 40 Kohlsetten
- 41 Hackenberg Feuerwehrhaus
- 42 -Talstraße
- 44 Lambertsneukirchen
- 45 Abzw. Stanglhof
- 46 Wulkersdorf
- 48 Goppeltshof
- 50 Abzw. Berglarn
- 59 Nittenau Bodensteiner Str./Gym





**Montag - Freitag**

05

06

45<sup>s</sup>

07

08

09

10

11

12

Gültig ab 14.12.2025

**s** = nur an Schultagen

Fahrwege mit Fahrzeit in Minuten

- Fußenberg Kürner Straße
- ▶ ● Sandhof bei Wenzenbach
- 2 Thanhausen Gasthaus
- 6 Hauzenstein
- 11 Kürn Straßenkreuzung
- 12 -Gasthaus
- 14 Seibersdorf
- 15 Eberhof
- 16 Abzw. Vorderappendorf
- 21 Plitting
- 23 Mauth
- 24 Wolfersdorf
- 26 Abzw. Lamlhof
- 27 Pettenreuth Ost
- 28 -West
- 29 Hauzendorf Brücke
- 30 -Am Kellerberg
- 32 Samberg
- 36 Lehenfelden Am Birkenhain
- 37 Lehen Abzw. Ziegelstadel
- 38 -Fichtenweg
- 39 Kohlstetten
- 40 Hackenberg Feuerwehrhaus
- 41 -Talstraße
- 43 Lambertsneukirchen
- 44 Abzw. Stanglhof
- 45 Wulkersdorf
- 47 Goppeltshof
- 49 Abzw. Berglarn
- 58 Nittenau Bodensteiner Str./Gym



**Montag - Freitag**

05

06

47<sup>s</sup>

07

08

09

10

11

12

Gültig ab 14.12.2025

**s** = nur an Schultagen

Fahrwege mit Fahrzeit in Minuten

- Fußenberg Kürner Straße
- ● Thanhausen Gasthaus
- 4 Hauzenstein
- 9 Kürn Straßenkreuzung
- 10 -Gasthaus
- 12 Seibersdorf
- 13 Eberhof
- 14 Abzw. Vorderappendorf
- 19 Plitting
- 21 Mauth
- 22 Wolfersdorf
- 24 Abzw. Lamlhof
- 25 Pettenreuth Ost
- 26 -West
- 27 Hauzendorf Brücke
- 28 -Am Kellerberg
- 30 Samberg
- 34 Lehenfelden Am Birkenhain
- 35 Lehen Abzw. Ziegelstadel
- 36 -Fichtenweg
- 37 Kohlstetten
- 38 Hackenberg Feuerwehrhaus
- 39 -Talstraße
- 41 Lambertsneukirchen
- 42 Abzw. Stanglhof
- 43 Wulkersdorf
- 45 Goppeltshof
- 47 Abzw. Berglarn
- 56 Nittenau Bodensteiner Str./Gym



**Montag - Freitag**

05

06

51<sup>s</sup>

07

08

09

10

11

12

Gültig ab 14.12.2025

**s** = nur an Schultagen

Fahrwege mit Fahrzeit in Minuten

- Fußenberg Kürner Straße
- ▶ ● Hauzenstein
- 5 Kürn Straßenkreuzung
- 6 -Gasthaus
- 8 Seibersdorf
- 9 Eberhof
- 10 Abzw. Vorderappendorf
- 15 Plitting
- 17 Mauth
- 18 Wolfersdorf
- 20 Abzw. Lamlhof
- 21 Pettenreuth Ost
- 22 -West
- 23 Hauzendorf Brücke
- 24 -Am Kellerberg
- 26 Samberg
- 30 Lehenfelden Am Birkenhain
- 31 Lehen Abzw. Ziegelstadel
- 32 -Fichtenweg
- 33 Kohlstetten
- 34 Hackenberg Feuerwehrhaus
- 35 -Talstraße
- 37 Lambertsneukirchen
- 38 Abzw. Stanglhof
- 39 Wulkersdorf
- 41 Goppeltshof
- 43 Abzw. Berglarn
- 52 Nittenau Bodensteiner Str./Gym



**Montag - Freitag**

05																				
06	56 <sup>s</sup>																			
07																				
08																				
09																				
10																				
11																				
12																				

Gültig ab 14.12.2025

**s** = nur an Schultagen

Fahrwege mit Fahrzeit in Minuten

- Fußenberg Kürner Straße
- ▶ ● Kürn Straßenkreuzung
- 1 -Gasthaus
- 3 Seibersdorf
- 4 Eberhof
- 5 Abzw. Vorderappendorf
- 10 Plitting
- 12 Mauth
- 13 Wolfersdorf
- 15 Abzw. Lamlhof
- 16 Pettenreuth Ost
- 17 -West
- 18 Hauzendorf Brücke
- 19 -Am Kellerberg
- 21 Samberg
- 25 Lehenfelden Am Birkenhain
- 26 Lehen Abzw. Ziegelstadel
- 27 -Fichtenweg
- 28 Kohlstetten
- 29 Hackenberg Feuerwehrhaus
- 30 -Talstraße
- 32 Lambertsneukirchen
- 33 Abzw. Stanglhof
- 34 Wulkersdorf
- 36 Goppeltshof
- 38 Abzw. Berglarn
- 47 Nittenau Bodensteiner Str./Gym



**Montag - Freitag**

05

06

57<sup>s</sup>

07

08

09

10

11

12

Gültig ab 14.12.2025

**s** = nur an Schultagen

Fahrwege mit Fahrzeit in Minuten

- Fußenberg Kürner Straße
- ▶ ● Kürn Gasthaus
- 2 Seibersdorf
- 3 Eberhof
- 4 Abzw. Vorderappendorf
- 9 Plitting
- 11 Mauth
- 12 Wolfersdorf
- 14 Abzw. Lamlhof
- 15 Pettenreuth Ost
- 16 -West
- 17 Hauzendorf Brücke
- 18 -Am Kellerberg
- 20 Samberg
- 24 Lehenfelden Am Birkenhain
- 25 Lehen Abzw. Ziegelstadel
- 26 -Fichtenweg
- 27 Kohlstetten
- 28 Hackenberg Feuerwehrhaus
- 29 -Talstraße
- 31 Lambertsneukirchen
- 32 Abzw. Stanglhof
- 33 Wulkersdorf
- 35 Goppeltshof
- 37 Abzw. Berglarn
- 46 Nittenau Bodensteiner Str./Gym



**Montag - Freitag**

05

06

59<sup>s</sup>

07

08

09

10

11

12

Gültig ab 14.12.2025

**s** = nur an Schultagen

Fahrwege mit Fahrzeit in Minuten

- Fußenberg Kürner Straße
- ▶ ● Seibersdorf
- 1 Eberhof
- 2 Abzw. Vorderappendorf
- 7 Plitting
- 9 Mauth
- 10 Wolfersdorf
- 12 Abzw. Lamlhof
- 13 Pettenreuth Ost
- 14 -West
- 15 Hauzendorf Brücke
- 16 -Am Kellerberg
- 18 Samberg
- 22 Lehenfelden Am Birkenhain
- 23 Lehen Abzw. Ziegelstadel
- 24 -Fichtenweg
- 25 Kohlsetten
- 26 Hackenberg Feuerwehrhaus
- 27 -Talstraße
- 29 Lambertsneukirchen
- 30 Abzw. Stanglhof
- 31 Wulkersdorf
- 33 Goppeltshof
- 35 Abzw. Berglarn
- 44 Nittenau Bodensteiner Str./Gym

**Montag - Freitag**

05

06

07 00<sup>s</sup>

08

09

10

11

12

Gültig ab 14.12.2025

**s** = nur an Schultagen

Fahrwege mit Fahrzeit in Minuten

- Fußenberg Kürner Straße
- ▶ ● Eberhof
- 1 Abzw. Vorderappendorf
- 6 Plitting
- 8 Mauth
- 9 Wolfersdorf
- 11 Abzw. Lamlhof
- 12 Pettenreuth Ost
- 13 -West
- 14 Hauzendorf Brücke
- 15 -Am Kellerberg
- 17 Samberg
- 21 Lehenfelden Am Birkenhain
- 22 Lehen Abzw. Ziegelstadel
- 23 -Fichtenweg
- 24 Kohlstetten
- 25 Hackenberg Feuerwehrhaus
- 26 -Talstraße
- 28 Lambertsneukirchen
- 29 Abzw. Stanglhof
- 30 Wulkersdorf
- 32 Goppeltshof
- 34 Abzw. Berglarn
- 43 Nittenau Bodensteiner Str./Gym



**Montag - Freitag**

05

06

07 08<sup>s</sup>

08

09

10

11

12

Gültig ab 14.12.2025

**s** = nur an Schultagen

Fahrwege mit Fahrzeit in Minuten

- Fußenberg Kürner Straße
- ▶ ● Mauth
- 1 Wolfersdorf
- 3 Abzw. Lamlhof
- 4 Pettenreuth Ost
- 5 -West
- 6 Hauzendorf Brücke
- 7 -Am Kellerberg
- 9 Samberg
- 13 Lehenfelden Am Birkenhain
- 14 Lehen Abzw. Ziegelstadel
- 15 -Fichtenweg
- 16 Kohlstetten
- 17 Hackenberg Feuerwehrhaus
- 18 -Talstraße
- 20 Lambertsneukirchen
- 21 Abzw. Stanglhof
- 22 Wulkersdorf
- 24 Goppeltshof
- 26 Abzw. Berglarn
- 35 Nittenau Bodensteiner Str./Gym





**Montag - Freitag**

05

06

07 <sup>s</sup>

08

09

10

11

12

Gültig ab 14.12.2025

**s** = nur an Schultagen

Fahrwege mit Fahrzeit in Minuten

- Fußenberg Kürner Straße
- ▶ ● Plitting
- 2 Mauth
- 3 Wolfersdorf
- 5 Abzw. Lamlhof
- 6 Pettenreuth Ost
- 7 -West
- 8 Hauzendorf Brücke
- 9 -Am Kellerberg
- 11 Samberg
- 15 Lehenfelden Am Birkenhain
- 16 Lehen Abzw. Ziegelstadel
- 17 -Fichtenweg
- 18 Kohlstetten
- 19 Hackenberg Feuerwehrhaus
- 20 -Talstraße
- 22 Lambertsneukirchen
- 23 Abzw. Stanglhof
- 24 Wulkersdorf
- 26 Goppeltshof
- 28 Abzw. Berglarn
- 37 Nittenau Bodensteiner Str./Gym

Montag - Freitag	
05	
06	
07	01 <sup>s</sup>
08	
09	
10	
11	
12	

Gültig ab 14.12.2025

**s** = nur an Schultagen

- Fahrwege mit Fahrzeit in Minuten
- Fußenberg Kürner Straße
  - ▶ ● Abzw. Vorderappendorf
  - 5 Plitting
  - 7 Mauth
  - 8 Wolfersdorf
  - 10 Abzw. Lamlhof
  - 11 Pettenreuth Ost
  - 12 -West
  - 13 Hauzendorf Brücke
  - 14 -Am Kellerberg
  - 16 Samberg
  - 20 Lehenfelden Am Birkenhain
  - 21 Lehen Abzw. Ziegelstadel
  - 22 -Fichtenweg
  - 23 Kohlsetten
  - 24 Hackenberg Feuerwehrhaus
  - 25 -Talstraße
  - 27 Lambertsneukirchen
  - 28 Abzw. Stanglhof
  - 29 Wulkersdorf
  - 31 Goppeltshof
  - 33 Abzw. Berglarn
  - 42 Nittenau Bodensteiner Str./Gym



**Montag - Freitag**

05

06

07 <sup>s</sup> 09

08

09

10

11

12

Gültig ab 14.12.2025

**s** = nur an Schultagen

Fahrwege mit Fahrzeit in Minuten

- Fußenberg Kürner Straße
- ▶ ● Wolfersdorf
- 2 Abzw. Lamlhof
- 3 Pettenreuth Ost
- 4 -West
- 5 Hauzendorf Brücke
- 6 -Am Kellerberg
- 8 Samberg
- 12 Lehenfelden Am Birkenhain
- 13 Lehen Abzw. Ziegelstadel
- 14 -Fichtenweg
- 15 Kohlstetten
- 16 Hackenberg Feuerwehrhaus
- 17 -Talstraße
- 19 Lambertsneukirchen
- 20 Abzw. Stanglhof
- 21 Wulkersdorf
- 23 Goppeltshof
- 25 Abzw. Berglarn
- 34 Nittenau Bodensteiner Str./Gym



**Montag - Freitag**

05

06

07 **11<sup>s</sup>**

08

09

10

11

12

Gültig ab 14.12.2025

**s** = nur an Schultagen

Fahrwege mit Fahrzeit in Minuten

- Fußenberg Kürner Straße
- ▶ ● Abzw. Lamlhof
- 1 Pettenreuth Ost
- 2 -West
- 3 Hauzendorf Brücke
- 4 -Am Kellerberg
- 6 Samberg
- 10 Lehenfelden Am Birkenhain
- 11 Lehen Abzw. Ziegelstadel
- 12 -Fichtenweg
- 13 Kohlstetten
- 14 Hackenberg Feuerwehrhaus
- 15 -Talstraße
- 17 Lambertsneukirchen
- 18 Abzw. Stanglhof
- 19 Wulkersdorf
- 21 Goppeltshof
- 23 Abzw. Berglarn
- 32 Nittenau Bodensteiner Str./Gym



**Montag - Freitag**

05  
 06  
 07  
 08  
 09  
 10  
 11  
 12

12<sup>s</sup>

Gültig ab 14.12.2025

**s** = nur an Schultagen

Fahrwege mit Fahrzeit in Minuten

- Fußenberg Kürner Straße
- ▶ ● Pettenreuth Ost
- 1 -West
- 2 Hauzendorf Brücke
- 3 -Am Kellerberg
- 5 Samberg
- 9 Lehenfelden Am Birkenhain
- 10 Lehen Abzw. Ziegelstadel
- 11 -Fichtenweg
- 12 Kohlstetten
- 13 Hackenberg Feuerwehrhaus
- 14 -Talstraße
- 16 Lambertsneukirchen
- 17 Abzw. Stanglhof
- 18 Wulkersdorf
- 20 Goppeltshof
- 22 Abzw. Berglarn
- 31 Nittenau Bodensteiner Str./Gym



**Montag - Freitag**

05

06

07 **13<sup>s</sup>**

08

09

10

11

12

Gültig ab 14.12.2025

**s** = nur an Schultagen

Fahrwege mit Fahrzeit in Minuten

- Fußenberg Kürner Straße
- ▶ ● Pettenreuth West
- 1 Hauzendorf Brücke
- 2 -Am Kellerberg
- 4 Samberg
- 8 Lehenfelden Am Birkenhain
- 9 Lehen Abzw. Ziegelstadel
- 10 -Fichtenweg
- 11 Kohlstetten
- 12 Hackenberg Feuerwehrhaus
- 13 -Talstraße
- 15 Lambertsneukirchen
- 16 Abzw. Stanglhof
- 17 Wulkersdorf
- 19 Goppeltshof
- 21 Abzw. Berglarn
- 30 Nittenau Bodensteiner Str./Gym



**Montag - Freitag**

05

06

07

14<sup>s</sup>

08

09

10

11

12

Gültig ab 14.12.2025

**s** = nur an Schultagen

Fahrwege mit Fahrzeit in Minuten

- Fußenberg Kürner Straße
- ▶ ● Hauzendorf Brücke
- 1 -Am Kellerberg
- 3 Samberg
- 7 Lehenfelden Am Birkenhain
- 8 Lehen Abzw. Ziegelstadel
- 9 -Fichtenweg
- 10 Kohlsetten
- 11 Hackenberg Feuerwehrhaus
- 12 -Talstraße
- 14 Lambertsneukirchen
- 15 Abzw. Stanglhof
- 16 Wulkersdorf
- 18 Goppeltshof
- 20 Abzw. Berglarn
- 29 Nittenau Bodensteiner Str./Gym



**Montag - Freitag**

05

06

07 15<sup>s</sup>

08

09

10

11

12

Gültig ab 14.12.2025

**s** = nur an Schultagen

Fahrwege mit Fahrzeit in Minuten

- Fußenberg Kürner Straße
- ▶ ● Hauzendorf Am Kellerberg
- 2 Samberg
- 6 Lehenfelden Am Birkenhain
- 7 Lehen Abzw. Ziegelstadel
- 8 -Fichtenweg
- 9 Kohlstetten
- 10 Hackenberg Feuerwehrhaus
- 11 -Talstraße
- 13 Lambertsneukirchen
- 14 Abzw. Stanglhof
- 15 Wulkersdorf
- 17 Goppeltshof
- 19 Abzw. Berglarn
- 28 Nittenau Bodensteiner Str./Gym





Montag - Freitag

05																			
06																			
07	17 <sup>s</sup>																		
08																			
09																			
10																			
11																			
12																			

Gültig ab 14.12.2025

**s** = nur an Schultagen

Fahrwege mit Fahrzeit in Minuten

- Fußenberg Kürner Straße
- ▶ ● Samberg
- 4 Lehenfelden Am Birkenhain
- 5 Lehen Abzw. Ziegelstadel
- 6 -Fichtenweg
- 7 Kohlstetten
- 8 Hackenberg Feuerwehrhaus
- 9 -Talstraße
- 11 Lambertsneukirchen
- 12 Abzw. Stanglhof
- 13 Wulkersdorf
- 15 Goppeltshof
- 17 Abzw. Berglarn
- 26 Nittenau Bodensteiner Str./Gym



**Montag - Freitag**

05

06

07 21<sup>s</sup>

08

09

10

11

12

Gültig ab 14.12.2025

**s** = nur an Schultagen

Fahrwege mit Fahrzeit in Minuten

- Fußenberg Kürner Straße
- ▶ ● Lehenfelden Am Birkenhain
- 1 Lehen Abzw. Ziegelstadel
- 2 -Fichtenweg
- 3 Kohlsetten
- 4 Hackenberg Feuerwehrhaus
- 5 -Talstraße
- 7 Lambertsneukirchen
- 8 Abzw. Stanglhof
- 9 Wulkersdorf
- 11 Goppeltshof
- 13 Abzw. Berglarn
- 22 Nittenau Bodensteiner Str./Gym



**Montag - Freitag**

05

06

07 22<sup>s</sup>

08

09

10

11

12

Gültig ab 14.12.2025

**s** = nur an Schultagen

Fahrwege mit Fahrzeit in Minuten

- Fußenberg Kürner Straße
- ▶ ● Lehen Abzw. Ziegelstadel
- 1 -Fichtenweg
- 2 Kohlsetten
- 3 Hackenberg Feuerwehrhaus
- 4 -Talstraße
- 6 Lambertsneukirchen
- 7 Abzw. Stanglhof
- 8 Wulkersdorf
- 10 Goppeltshof
- 12 Abzw. Berglarn
- 21 Nittenau Bodensteiner Str./Gym



**Montag - Freitag**

05

06

07 <sup>s</sup> 23

08

09

10

11

12

Gültig ab 14.12.2025

**s** = nur an Schultagen

Fahrwege mit Fahrzeit in Minuten

- Fußenberg Kürner Straße
- ▶ ● Lehen Fichtenweg
- 1 Kohlstetten
- 2 Hackenberg Feuerwehrhaus
- 3 -Talstraße
- 5 Lambertsneukirchen
- 6 Abzw. Stanglhof
- 7 Wulkersdorf
- 9 Goppeltshof
- 11 Abzw. Berglarn
- 20 Nittenau Bodensteiner Str./Gym



**Montag - Freitag**

05

06

07 24<sup>s</sup>

08

09

10

11

12

Gültig ab 14.12.2025

**s** = nur an Schultagen

Fahrwege mit Fahrzeit in Minuten

- Fußenberg Kürner Straße
- ▶ ● Kohlstetten
- 1 Hackenberg Feuerwehrhaus
- 2 -Talstraße
- 4 Lambertsneukirchen
- 5 Abzw. Stanglhof
- 6 Wulkersdorf
- 8 Goppeltshof
- 10 Abzw. Berglarn
- 19 Nittenau Bodensteiner Str./Gym



**Montag - Freitag**

05

06

07 25<sup>s</sup>

08

09

10

11

Gültig ab 14.12.2025

**s** = nur an Schultagen

Fahrwege mit Fahrzeit in Minuten

- Fußenberg Kürner Straße
- ▶ ● Hackenberg Feuerwehrhaus
- 1 -Talstraße
- 3 Lambertsneukirchen
- 4 Abzw. Stanglhof
- 5 Wulkersdorf
- 7 Goppeltshof
- 9 Abzw. Berglarn
- 18 Nittenau Bodensteiner Str./Gym



**Montag - Freitag**

05

06

07 26<sup>s</sup>

08

09

10


11

Gültig ab 14.12.2025

**s** = nur an Schultagen

Fahrwege mit Fahrzeit in Minuten

- Fußenberg Kürner Straße
- ▶ ● Hackenberg Talstraße
- 2 Lambertsneukirchen
- 3 Abzw. Stanglhof
- 4 Wulkersdorf
- 6 Goppeltshof
- 8 Abzw. Berglarn
- 17 Nittenau Bodensteiner Str./Gym

 Montag - Freitag	
05	
06	
07	28 <sup>s</sup>
08	
09	
10	
11	

Gültig ab 14.12.2025

**s** = nur an Schultagen

Fahrwege mit Fahrzeit in Minuten

- Fußenberg Kürner Straße
- ▶ ● Lambertsneukirchen
- 1 Abzw. Stanglhof
- 2 Wulkersdorf
- 4 Goppeltshof
- 6 Abzw. Berglarn
- 15 Nittenau Bodensteiner Str./Gym





**Montag - Freitag**

05																				
06																				
07	29 <sup>s</sup>																			
08																				
09																				
10																				
11																				

Gültig ab 14.12.2025

**s** = nur an Schultagen

Fahrwege mit Fahrzeit in Minuten

- Fußenberg Kürner Straße
- ▶ ● Abzw. Stanglhof
- 1 Wulkersdorf
- 3 Goppeltshof
- 5 Abzw. Berglarn
- 14 Nittenau Bodensteiner Str./Gym



**Montag - Freitag**

05

06

07 **30<sup>s</sup>**

08

09

10

11

Gültig ab 14.12.2025

**s** = nur an Schultagen

Fahrwege mit Fahrzeit in Minuten

- Fußenberg Kürner Straße
- ● Wulkersdorf
- 2 Goppeltshof
- 4 Abzw. Berglarn
- 13 Nittenau Bodensteiner Str./Gym



**Montag - Freitag**

**05**

**06**

**07** 32<sup>s</sup>

**08**

**09**

**10**

**11**

Gültig ab 14.12.2025

**s** = nur an Schultagen

Fahrwege mit Fahrzeit in Minuten

- Fußenberg Kürner Straße
- ▶ ● Goppeltshof
- 2 Abzw. Berglarn
- 11 Nittenau Bodensteiner Str./Gym

**Montag - Freitag**

05

06

07 34<sup>s</sup>


08

09

10

11

Fahrwege mit Fahrzeit in Minuten



Gültig ab 14.12.2025

**s** = nur an Schultagen



**Montag - Freitag**

10										
11										
12	55 <sup>B</sup> <sub>VF</sub>	55 <sup>C</sup> <sub>VF</sub>	55 <sup>D</sup> <sub>VF</sub>							
13										
14										
15	20 <sup>A</sup> <sub>sDM</sub>	20 <sup>E</sup> <sub>sDM</sub>	20 <sup>sMD</sup>							
16										
17	05 <sup>nMF</sup>									
18										

Gültig ab 14.12.2025

**A - D** = Fahrwege

**vF** = an Schultagen; am letzten Schultag vor den Weihnachts-, Oster-, Pfingst- und Sommerferien sowie am ersten Schultag nach den Sommerferien um 45 Min. früher

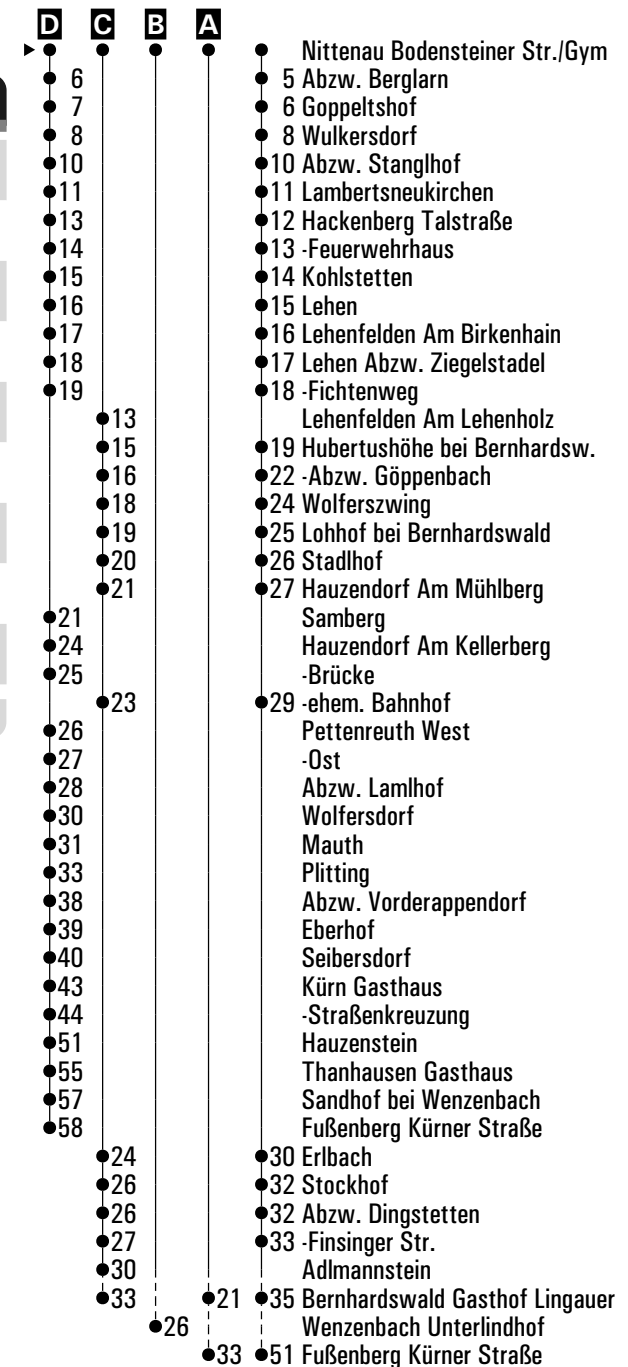
**E** = bis Bernhardsw. Finsinger Str.

**sDM** = nur dienstags und mittwochs an Schultagen; nicht am letzten Schultag vor und am ersten Schultag nach den Sommerferien

**sMD** = nur montags und donnerstags an Schultagen

**nMF** = nur montags und donnerstags an Schultagen; nicht am letzten Schultag vor und am ersten Schultag nach den Sommerferien

Fahrwege mit Fahrzeit in Minuten



Montag - Freitag	
11	
12	
13	01 <sup>A</sup> <sub>vF</sub>
14	
15	25 <sup>B</sup> <sub>sDM</sub> 25 <sup>sMD</sup>
16	
17	10 <sup>nMF</sup>
18	

Gültig ab 14.12.2025

- A** = fährt A
- vF** = an Schultagen; am letzten Schultag vor den Weihnachts-, Oster-, Pfingst- und Sommerferien sowie am ersten Schultag nach den Sommerferien um 45 Min. früher
- B** = bis Bernhardsw. Finsinger Str.
- sDM** = nur dienstags und mittwochs an Schultagen; nicht am letzten Schultag vor und am ersten Schultag nach den Sommerferien
- sMD** = nur montags und donnerstags an Schultagen
- nMF** = nur montags und donnerstags an Schultagen; nicht am letzten Schultag vor und am ersten Schultag nach den Sommerferien

- A** ○ Mittenau Bodensteiner Str./Gym
- Abzw. Berglarn
- 1 1 Goppeltshof
- 2 3 Wulkersdorf
- 4 5 Abzw. Stanglhof
- 5 6 Lambertsneukirchen
- 7 7 Hackenberg Talstraße
- 8 8 -Feuerwehrhaus
- 9 9 Kohlstetten
- 10 10 Lehen
- 11 11 Lehenfelden Am Birkenhain
- 12 12 Lehen Abzw. Ziegelstadel
- 13 13 -Fichtenweg
- 14 Hubertushöhe bei Bernhardsw.
- 17 -Abzw. Göppenbach
- 19 Wolferszwing
- 20 Lohhof bei Bernhardswald
- 21 Stadlhof
- 22 Hauzendorf Am Mühlberg
- 15 Samberg
- 18 Hauzendorf Am Kellerberg
- 19 -Brücke
- 24 -ehem. Bahnhof
- 20 Pettenreuth West
- 21 -Ost
- 22 Abzw. Lamlhof
- 24 Wolfersdorf
- 25 Mauth
- 27 Plitting
- 32 Abzw. Vorderappendorf
- 33 Eberhof
- 34 Seibersdorf
- 37 Kürn Gasthaus
- 38 -Straßenkreuzung
- 45 Hauzenstein
- 49 Thanhausen Gasthaus
- 51 Sandhof bei Wenzelbach
- 52 Fußenberg Kürner Straße
- 25 Erlbach
- 27 Stockhof
- 27 Abzw. Dingstetten
- 28 -Finsinger Str.
- 29 -Gemeindezentrum
- 30 -Gasthof Lingauer
- 32 -Siedlung
- 35 Wenzelbach Hopfengarten
- 37 -Weiße Marter
- 46 Fußenberg Kürner Straße

Montag - Freitag	
11	
12	
13	02 <sup>A</sup> <sub>vF</sub>
14	
15	26 <sup>B</sup> <sub>sDM</sub> 26 <sup>sMD</sup>
16	
17	11 <sup>nMF</sup>
18	

Gültig ab 14.12.2025

- A** = fährt A
- vF** = an Schultagen; am letzten Schultag vor den Weihnachts-, Oster-, Pfingst- und Sommerferien sowie am ersten Schultag nach den Sommerferien um 45 Min. früher
- B** = bis Bernhardsw. Finsinger Str.
- sDM** = nur dienstags und mittwochs an Schultagen; nicht am letzten Schultag vor und am ersten Schultag nach den Sommerferien
- sMD** = nur montags und donnerstags an Schultagen
- nMF** = nur montags und donnerstags an Schultagen; nicht am letzten Schultag vor und am ersten Schultag nach den Sommerferien

- A** ○ Nittenau Bodensteiner Str./Gym
- Goppeltshof
- 1 ● 2 Wulkersdorf
- 3 ● 4 Abzw. Stanglhof
- 4 ● 5 Lambertsneukirchen
- 6 ● 6 Hackenberg Talstraße
- 7 ● 7 -Feuerwehrhaus
- 8 ● 8 Kohlsetten
- 9 ● 9 Lehen
- 10 ● 10 Lehenfelden Am Birkenhain
- 11 ● 11 Lehen Abzw. Ziegelstadel
- 12 ● 12 -Fichtenweg
- 13 Hubertushöhe bei Bernhardsw.
- 16 -Abzw. Göppenbach
- 18 Wolferszwing
- 19 Lohhof bei Bernhardswald
- 20 Stadlhof
- 21 Hauzendorf Am Mühlberg
- 14 Samberg
- 17 Hauzendorf Am Kellerberg
- 18 -Brücke
- 23 -ehem. Bahnhof
- 19 Pettenreuth West
- 20 -Ost
- 21 Abzw. Lamlhof
- 23 Wolfersdorf
- 24 Mauth
- 26 Plitting
- 31 Abzw. Vorderappendorf
- 32 Eberhof
- 33 Seibersdorf
- 36 Kürn Gasthaus
- 37 -Straßenkreuzung
- 44 Hauzenstein
- 48 Thanhausen Gasthaus
- 50 Sandhof bei Wenzenbach
- 51 Fußenberg Kürner Straße
- 24 Erlbach
- 26 Stockhof
- 26 Abzw. Dingstetten
- 27 -Finsinger Str.
- 28 -Gemeindezentrum
- 29 -Gasthof Lingauer
- 31 -Siedlung
- 34 Wenzenbach Hopfengarten
- 36 -Weiße Marter
- 38 -Kirche
- 39 -Gemeindezentrum
- 45 Fußenberg Kürner Straße

Montag - Freitag	
11	
12	
13	03 <sup>A</sup> <sub>VF</sub>
14	
15	28 <sup>B</sup> <sub>SDM</sub> 28 <sup>sMD</sup>
16	
17	13 <sup>nMF</sup>
18	

Gültig ab 14.12.2025

- A** = fährt A
- VF** = an Schultagen; am letzten Schultag vor den Weihnachts-, Oster-, Pfingst- und Sommerferien sowie am ersten Schultag nach den Sommerferien um 45 Min. früher
- B** = bis Bernhardsw. Finsinger Str.
- sDM** = nur dienstags und mittwochs an Schultagen; nicht am letzten Schultag vor und am ersten Schultag nach den Sommerferien
- sMD** = nur montags und donnerstags an Schultagen
- nMF** = nur montags und donnerstags an Schultagen; nicht am letzten Schultag vor und am ersten Schultag nach den Sommerferien

- A** Nittenau Bodensteiner Str./Gym
- Wulkersdorf
- 2 2 Abzw. Stanglhof
- 3 3 Lambertsneukirchen
- 5 4 Hackenberg Talstraße
- 6 5 -Feuerwehrhaus
- 7 6 Kohlstetten
- 8 7 Lehen
- 9 8 Lehenfelden Am Birkenhain
- 10 9 Lehen Abzw. Ziegelstadel
- 11 10 -Fichtenweg
- 11 Hubertushöhe bei Bernhardsw.
- 14 -Abzw. Göppenbach
- 16 Wolferszwing
- 17 Lohhof bei Bernhardswald
- 18 Stadlhof
- 19 Hauzendorf Am Mühlberg
- 13 Samberg
- 16 Hauzendorf Am Kellerberg
- 17 -Brücke
- 21 -ehem. Bahnhof
- 18 Pettenreuth West
- 19 -Ost
- 20 Abzw. Lamlhof
- 22 Wolfersdorf
- 23 Mauth
- 25 Plitting
- 30 Abzw. Vorderappendorf
- 31 Eberhof
- 32 Seibersdorf
- 35 Kürn Gasthaus
- 36 -Straßenkreuzung
- 43 Hauzenstein
- 47 Thanhausen Gasthaus
- 49 Sandhof bei Wenzelbach
- 50 Fußenberg Kürner Straße
- 22 Erlbach
- 24 Stockhof
- 24 Abzw. Dingstetten
- 25 -Finsinger Str.
- 26 -Gemeindezentrum
- 27 -Gasthof Lingauer
- 29 -Siedlung
- 32 Wenzelbach Hopfengarten
- 34 -Weiße Marter
- 36 -Kirche
- 37 -Gemeindezentrum
- 39 -Regensburger Str.
- 43 Fußenberg Kürner Straße



Montag - Freitag	
11	
12	
13	05 <sup>A</sup> <sub>vF</sub>
14	
15	30 <sup>B</sup> <sub>sDM</sub> 30 <sup>sMD</sup>
16	
17	15 <sup>nMF</sup>
18	

Gültig ab 14.12.2025

- A** = fährt A
- vF** = an Schultagen; am letzten Schultag vor den Weihnachts-, Oster-, Pfingst- und Sommerferien sowie am ersten Schultag nach den Sommerferien um 45 Min. früher
- B** = bis Bernhardsw. Finsinger Str.
- sDM** = nur dienstags und mittwochs an Schultagen; nicht am letzten Schultag vor und am ersten Schultag nach den Sommerferien
- sMD** = nur montags und donnerstags an Schultagen
- nMF** = nur montags und donnerstags an Schultagen; nicht am letzten Schultag vor und am ersten Schultag nach den Sommerferien

- A** ○ Nittenau Bodensteiner Str./Gym
- Abzw. Stanglhof
- 1 Lambertsneukirchen
- 3 2 Hackenberg Talstraße
- 4 3 -Feuerwehrhaus
- 5 4 Kohlsetten
- 6 5 Lehen
- 7 6 Lehenfelden Am Birkenhain
- 8 7 Lehen Abzw. Ziegelstadel
- 9 8 -Fichtenweg
- 9 Hubertushöhe bei Bernhardsw.
- 12 -Abzw. Göppenbach
- 14 Wolferszwing
- 15 Lohhof bei Bernhardswald
- 16 Stadthof
- 17 Hauzendorf Am Mühlberg
- 11 Samberg
- 14 Hauzendorf Am Kellerberg
- 15 -Brücke
- 19 -ehem. Bahnhof
- 16 Pettenreuth West
- 17 -Ost
- 18 Abzw. Lamlhof
- 20 Wolfersdorf
- 21 Mauth
- 23 Plitting
- 28 Abzw. Vorderappendorf
- 29 Eberhof
- 30 Seibersdorf
- 33 Kürn Gasthaus
- 34 -Straßenkreuzung
- 41 Hauzenstein
- 45 Thanhausen Gasthaus
- 47 Sandhof bei Wenzenbach
- 48 Fußenberg Kürner Straße
- 20 Erlbach
- 22 Stockhof
- 22 Abzw. Dingstetten
- 23 -Finsinger Str.
- 24 -Gemeindezentrum
- 25 -Gasthof Lingauer
- 27 -Siedlung
- 30 Wenzenbach Hopfengarten
- 32 -Weiße Marter
- 34 -Kirche
- 35 -Gemeindezentrum
- 37 -Regensburger Str.
- 38 -Roither Weg
- 41 Fußenberg Kürner Straße

Montag - Freitag	
11	
12	
13	06 <sup>A</sup> <sub>vF</sub>
14	
15	31 <sup>B</sup> <sub>sDM</sub> 31 <sup>sMD</sup>
16	
17	16 <sup>nMF</sup>
18	

Gültig ab 14.12.2025

- A** = fährt A
- vF** = an Schultagen; am letzten Schultag vor den Weihnachts-, Oster-, Pfingst- und Sommerferien sowie am ersten Schultag nach den Sommerferien um 45 Min. früher
- B** = bis Bernhardsw. Finsinger Str.
- sDM** = nur dienstags und mittwochs an Schultagen; nicht am letzten Schultag vor und am ersten Schultag nach den Sommerferien
- sMD** = nur montags und donnerstags an Schultagen
- nMF** = nur montags und donnerstags an Schultagen; nicht am letzten Schultag vor und am ersten Schultag nach den Sommerferien

- A** ○ Nittenau Bodensteiner Str./Gym
- Lambertsneukirchen
- 2 ● 1 Hackenberg Talstraße
- 3 ● 2 -Feuerwehrhaus
- 4 ● 3 Kohlsetten
- 5 ● 4 Lehen
- 6 ● 5 Lehenfelden Am Birkenhain
- 7 ● 6 Lehen Abzw. Ziegelstadel
- 8 ● 7 -Fichtenweg
- 8 ● 8 Hubertushöhe bei Bernhardsw.
- 11 -Abzw. Göppenbach
- 13 Wolferszwing
- 14 Lohhof bei Bernhardswald
- 15 Stadlhof
- 16 Hauzendorf Am Mühlberg
- 10 Samberg
- 13 Hauzendorf Am Kellerberg
- 14 -Brücke
- 18 -ehem. Bahnhof
- 15 Pettenreuth West
- 16 -Ost
- 17 Abzw. Lamlhof
- 19 Wolfersdorf
- 20 Mauth
- 22 Plitting
- 27 Abzw. Vorderappendorf
- 28 Eberhof
- 29 Seibersdorf
- 32 Kürn Gasthaus
- 33 -Straßenkreuzung
- 40 Hauzenstein
- 44 Thanhausen Gasthaus
- 46 Sandhof bei Wenzenbach
- 47 Fußenberg Kürner Straße
- 19 Erlbach
- 21 Stockhof
- 21 Abzw. Dingstetten
- 22 -Finsinger Str.
- 23 -Gemeindezentrum
- 24 -Gasthof Lingauer
- 26 -Siedlung
- 29 Wenzenbach Hopfengarten
- 31 -Weiße Marter
- 33 -Kirche
- 34 -Gemeindezentrum
- 36 -Regensburger Str.
- 37 -Roither Weg
- 38 Roith bei Wenzenbach
- 39 Fußenberg Sandhofstraße
- 40 -Kürner Straße

Montag - Freitag	
11	
12	
13	08 <sup>A</sup> <sub>vF</sub>
14	
15	32 <sup>B</sup> <sub>sDM</sub> 32 <sup>sMD</sup>
16	
17	17 <sup>nMF</sup>
18	

Gültig ab 14.12.2025

- A** = fährt A
- vF** = an Schultagen; am letzten Schultag vor den Weihnachts-, Oster-, Pfingst- und Sommerferien sowie am ersten Schultag nach den Sommerferien um 45 Min. früher
- B** = bis Bernhardsw. Finsinger Str.
- sDM** = nur dienstags und mittwochs an Schultagen; nicht am letzten Schultag vor und am ersten Schultag nach den Sommerferien
- sMD** = nur montags und donnerstags an Schultagen
- nMF** = nur montags und donnerstags an Schultagen; nicht am letzten Schultag vor und am ersten Schultag nach den Sommerferien

- A** ○ Nittenau Bodensteiner Str./Gym
- Hackenberg Talstraße
- 1 1-Feuerwehrhaus
- 2 2 Kohlstetten
- 3 3 Lehen
- 4 4 Lehenfelden Am Birkenhain
- 5 5 Lehen Abzw. Ziegelstadel
- 6 6 -Fichtenweg
- 7 Hubertushöhe bei Bernhardsw.
- 10 -Abzw. Göppenbach
- 12 Wolferszwing
- 13 Lohhof bei Bernhardswald
- 14 Stadlhof
- 15 Hauzendorf Am Mühlberg
- 8 Samberg
- 11 Hauzendorf Am Kellerberg
- 12 -Brücke
- 17 -ehem. Bahnhof
- 13 Pettenreuth West
- 14 -Ost
- 15 Abzw. Lamhof
- 17 Wolfersdorf
- 18 Mauth
- 20 Plitting
- 25 Abzw. Vorderappendorf
- 26 Eberhof
- 27 Seibersdorf
- 30 Kürn Gasthaus
- 31 -Straßenkreuzung
- 38 Hauzenstein
- 42 Thanhausen Gasthaus
- 44 Sandhof bei Wenzelbach
- 45 Fußenberg Kürner Straße
- 18 Erlbach
- 20 Stockhof
- 20 Abzw. Dingstetten
- 21 -Finsinger Str.
- 22 -Gemeindezentrum
- 23 -Gasthof Lingauer
- 25 -Siedlung
- 28 Wenzelbach Hopfengarten
- 30 -Weiße Marter
- 32 -Kirche
- 33 -Gemeindezentrum
- 35 -Regensburger Str.
- 36 -Roither Weg
- 37 Roith bei Wenzelbach
- 38 Fußenberg Sandhofstraße
- 39 -Kürner Straße

Montag - Freitag	
11	
12	
13	09 <sup>A</sup> <sub>vF</sub>
14	
15	33 <sup>B</sup> <sub>sDM</sub> 33 <sup>sMD</sup>
16	
17	18 <sup>nMF</sup>
18	

Gültig ab 14.12.2025

- A** = fährt A
- vF** = an Schultagen; am letzten Schultag vor den Weihnachts-, Oster-, Pfingst- und Sommerferien sowie am ersten Schultag nach den Sommerferien um 45 Min. früher
- B** = bis Bernhardsw. Finsinger Str.
- sDM** = nur dienstags und mittwochs an Schultagen; nicht am letzten Schultag vor und am ersten Schultag nach den Sommerferien
- sMD** = nur montags und donnerstags an Schultagen
- nMF** = nur montags und donnerstags an Schultagen; nicht am letzten Schultag vor und am ersten Schultag nach den Sommerferien

- A** ○ Nittenau Bodensteiner Str./Gym
- Hackenberg Feuerwehrhaus
- 1 1 Kohlstetten
- 2 2 Lehen
- 3 3 Lehenfelden Am Birkenhain
- 4 4 Lehen Abzw. Ziegelstadel
- 5 5 -Fichtenweg
- 6 Hubertushöhe bei Bernhardsw.
- 9 -Abzw. Göppenbach
- 11 Wolferszwing
- 12 Lohhof bei Bernhardswald
- 13 Stadlhof
- 14 Hauzendorf Am Mühlberg
- 7 Samberg
- 10 Hauzendorf Am Kellerberg
- 11 -Brücke
- 16 -ehem. Bahnhof
- 12 Pettenreuth West
- 13 -Ost
- 14 Abzw. Lamhof
- 16 Wolfersdorf
- 17 Mauth
- 19 Plitting
- 24 Abzw. Vorderappendorf
- 25 Eberhof
- 26 Seibersdorf
- 29 Kürn Gasthaus
- 30 -Straßenkreuzung
- 37 Hauzenstein
- 41 Thanhausen Gasthaus
- 43 Sandhof bei Wenzenbach
- 44 Fußenberg Kürner Straße
- 17 Erlbach
- 19 Stockhof
- 19 Abzw. Dingstetten
- 20 -Finsinger Str.
- 21 -Gemeindezentrum
- 22 -Gasthof Lingauer
- 24 -Siedlung
- 27 Wenzenbach Hopfengarten
- 29 -Weiße Marter
- 31 -Kirche
- 32 -Gemeindezentrum
- 34 -Regensburger Str.
- 35 -Roither Weg
- 36 Roith bei Wenzenbach
- 37 Fußenberg Sandhofstraße
- 38 -Kürner Straße

Montag - Freitag	
11	
12	
13	10 <sup>A</sup> <sub>vF</sub>
14	
15	34 <sup>B</sup> <sub>sDM</sub> 34 <sup>sMD</sup>
16	
17	19 <sup>nMF</sup>
18	

Gültig ab 14.12.2025

- A** = fährt A
- vF** = an Schultagen; am letzten Schultag vor den Weihnachts-, Oster-, Pfingst- und Sommerferien sowie am ersten Schultag nach den Sommerferien um 45 Min. früher
- B** = bis Bernhardsw. Finsinger Str.
- sDM** = nur dienstags und mittwochs an Schultagen; nicht am letzten Schultag vor und am ersten Schultag nach den Sommerferien
- sMD** = nur montags und donnerstags an Schultagen
- nMF** = nur montags und donnerstags an Schultagen; nicht am letzten Schultag vor und am ersten Schultag nach den Sommerferien

- A** ○ Nittenau Bodensteiner Str./Gym
- Kohlstetten
- 1 Lehen
- 2 Lehenfelden Am Birkenhain
- 3 Lehen Abzw. Ziegelstadel
- 4 -Fichtenweg
- 5 Hubertushöhe bei Bernhardsw.
- 8 -Abzw. Göppenbach
- 10 Wolferszwing
- 11 Lohhof bei Bernhardswald
- 12 Stadthof
- 13 Hauzendorf Am Mühlberg
- 6 Samberg
- 9 Hauzendorf Am Kellerberg
- 10 -Brücke
- 15 -ehem. Bahnhof
- 11 Pettenreuth West
- 12 -Ost
- 13 Abzw. Lamlhof
- 15 Wolfersdorf
- 16 Mauth
- 18 Plitting
- 23 Abzw. Vorderappendorf
- 24 Eberhof
- 25 Seibersdorf
- 28 Kürn Gasthaus
- 29 -Straßenkreuzung
- 36 Hauzenstein
- 40 Thanhausen Gasthaus
- 42 Sandhof bei Wenzenbach
- 43 Fußenberg Kürner Straße
- 16 Erlbach
- 18 Stockhof
- 18 Abzw. Dingstetten
- 19 -Finsinger Str.
- 20 -Gemeindezentrum
- 21 -Gasthof Lingauer
- 23 -Siedlung
- 26 Wenzenbach Hopfengarten
- 28 -Weiße Marter
- 30 -Kirche
- 31 -Gemeindezentrum
- 33 -Regensburger Str.
- 34 -Roither Weg
- 35 Roith bei Wenzenbach
- 36 Fußenberg Sandhofstraße
- 37 -Kürner Straße

Montag - Freitag	
11	
12	
13	11 <sup>A</sup> <sub>VF</sub>
14	
15	35 <sup>B</sup> <sub>sDM</sub> 35 <sup>sMD</sup>
16	
17	20 <sup>nMF</sup>
18	

Gültig ab 14.12.2025

- A** = fährt A
- vF** = an Schultagen; am letzten Schultag vor den Weihnachts-, Oster-, Pfingst- und Sommerferien sowie am ersten Schultag nach den Sommerferien um 45 Min. früher
- B** = bis Bernhardsw. Finsinger Str.
- sDM** = nur dienstags und mittwochs an Schultagen; nicht am letzten Schultag vor und am ersten Schultag nach den Sommerferien
- sMD** = nur montags und donnerstags an Schultagen
- nMF** = nur montags und donnerstags an Schultagen; nicht am letzten Schultag vor und am ersten Schultag nach den Sommerferien

- A** ○ Nittenau Bodensteiner Str./Gym
- Lehen
- 1 Lehenfelden Am Birkenhain
- 2 Lehen Abzw. Ziegelstadel
- 3 -Fichtenweg
- 4 Hubertushöhe bei Bernhardsw.
- 7 -Abzw. Göppenbach
- 9 Wolferszwing
- 10 Lohhof bei Bernhardswald
- 11 Stadlhof
- 12 Hauzendorf Am Mühlberg
- 5 Samberg
- 8 Hauzendorf Am Kellerberg
- 9 -Brücke
- 14 -ehem. Bahnhof
- 10 Pettenreuth West
- 11 -Ost
- 12 Abzw. Lamlhof
- 14 Wolfersdorf
- 15 Mauth
- 17 Plitting
- 22 Abzw. Vorderappendorf
- 23 Eberhof
- 24 Seibersdorf
- 27 Kürn Gasthaus
- 28 -Straßenkreuzung
- 35 Hauzenstein
- 39 Thanhausen Gasthaus
- 41 Sandhof bei Wenzenbach
- 42 Fußenberg Kürner Straße
- 15 Erlbach
- 17 Stockhof
- 17 Abzw. Dingstetten
- 18 -Finsinger Str.
- 19 -Gemeindezentrum
- 20 -Gasthof Lingauer
- 22 -Siedlung
- 25 Wenzenbach Hopfengarten
- 27 -Weiße Marter
- 29 -Kirche
- 30 -Gemeindezentrum
- 32 -Regensburger Str.
- 33 -Roither Weg
- 34 Roith bei Wenzenbach
- 35 Fußenberg Sandhofstraße
- 36 -Kürner Straße



**Montag - Freitag**

10																				
11																				
12																				
13	12 <sup>vF</sup>																			
14																				
15																				
16																				

Gültig ab 14.12.2025

**vF** = an Schultagen; am letzten Schultag vor den Weihnachts-, Oster-, Pfingst- und Sommerferien sowie am ersten Schultag nach den Sommerferien um 45 Min. früher

- Fahrwege mit Fahrzeit in Minuten
- Nittenau Bodensteiner Str./Gym
  - ▶ ● Lehenfelden Am Birkenhain
  - 1 Lehen Abzw. Ziegelstadel
  - 2 -Fichtenweg
  - 4 Samberg
  - 7 Hauzendorf Am Kellerberg
  - 8 -Brücke
  - 9 Pettenreuth West
  - 10 -Ost
  - 11 Abzw. Lamlhof
  - 13 Wolfersdorf
  - 14 Mauth
  - 16 Plitting
  - 21 Abzw. Vorderappendorf
  - 22 Eberhof
  - 23 Seibersdorf
  - 26 Kürn Gasthaus
  - 27 -Straßenkreuzung
  - 34 Hauzenstein
  - 38 Thanhausen Gasthaus
  - 40 Sandhof bei Wenzenbach
  - 41 Fußenberg Kürner Straße



**Montag - Freitag**

10																				
11																				
12																				
13	13 <sup>vF</sup>																			
14																				
15																				
16																				

Gültig ab 14.12.2025

**vF** = an Schultagen; am letzten Schultag vor den Weihnachts-, Oster-, Pfingst- und Sommerferien sowie am ersten Schultag nach den Sommerferien um 45 Min. früher

Fahrwege mit Fahrzeit in Minuten

- Nittenau Bodensteiner Str./Gym
- ▶ ● Lehen Abzw. Ziegelstadel
- 1 -Fichtenweg
- 3 Samberg
- 6 Hauzendorf Am Kellerberg
- 7 -Brücke
- 8 Pettenreuth West
- 9 -Ost
- 10 Abzw. Lamlhof
- 12 Wolfersdorf
- 13 Mauth
- 15 Plitting
- 20 Abzw. Vorderappendorf
- 21 Eberhof
- 22 Seibersdorf
- 25 Kürn Gasthaus
- 26 -Straßenkreuzung
- 33 Hauzenstein
- 37 Thanhausen Gasthaus
- 39 Sandhof bei Wenzenbach
- 40 Fußenberg Kürner Straße





**Montag - Freitag**

10																				
11																				
12																				
13	14 <sup>vF</sup>																			
14																				
15																				
16																				

Gültig ab 14.12.2025

**vF** = an Schultagen; am letzten Schultag vor den Weihnachts-, Oster-, Pfingst- und Sommerferien sowie am ersten Schultag nach den Sommerferien um 45 Min. früher

Fahrwege mit Fahrzeit in Minuten

- Nittenau Bodensteiner Str./Gym
- ▶ ● Lehen Fichtenweg
- 2 Samberg
- 5 Hauzendorf Am Kellerberg
- 6 -Brücke
- 7 Pettenreuth West
- 8 -Ost
- 9 Abzw. Lamlhof
- 11 Wolfersdorf
- 12 Mauth
- 14 Plitting
- 19 Abzw. Vorderappendorf
- 20 Eberhof
- 21 Seibersdorf
- 24 Kürn Gasthaus
- 25 -Straßenkreuzung
- 32 Hauzenstein
- 36 Thanhausen Gasthaus
- 38 Sandhof bei Wenzelbach
- 39 Fußenberg Kürner Straße



**Montag - Freitag**

10																			
11																			
12																			
13	08 <sup>vF</sup>																		
14																			
15																			
16																			

Gültig ab 14.12.2025

**vF** = an Schultagen; am letzten Schultag vor den Weihnachts-, Oster-, Pfingst- und Sommerferien sowie am ersten Schultag nach den Sommerferien um 45 Min. früher

- Fahrwege mit Fahrzeit in Minuten
- Nittenau Bodensteiner Str./Gym
  - ▶ ● Lehenfelden Am Lehenholz
  - 2 Hubertushöhe bei Bernhardsw.
  - 3 -Abzw. Göppenbach
  - 5 Wolferszwing
  - 6 Lohhof bei Bernhardswald
  - 7 Stadlhof
  - 8 Hauendorf Am Mühlberg
  - 10 -ehem. Bahnhof
  - 11 Erlbach
  - 13 Stockhof
  - 13 Abzw. Dingstetten
  - 14 -Finsinger Str.
  - 17 Adlmannstein
  - 19 Bernhardswald Gemeindezentrum
  - 20 -Gasthof Lingauer

Montag - Freitag	
11	
12	
13	10 <sup>A</sup> <sub>vF</sub>
14	
15	39 <sup>B</sup> <sub>sDM</sub> 39 <sup>sMD</sup>
16	
17	24 <sup>nMF</sup>
18	

Gültig ab 14.12.2025

- A** = fährt A
- vF** = an Schultagen; am letzten Schultag vor den Weihnachts-, Oster-, Pfingst- und Sommerferien sowie am ersten Schultag nach den Sommerferien um 45 Min. früher
- B** = bis Bernhardsw. Finsinger Str.
- sDM** = nur dienstags und mittwochs an Schultagen; nicht am letzten Schultag vor und am ersten Schultag nach den Sommerferien
- sMD** = nur montags und donnerstags an Schultagen
- nMF** = nur montags und donnerstags an Schultagen; nicht am letzten Schultag vor und am ersten Schultag nach den Sommerferien

- A** ○ Nittenau Bodensteiner Str./Gym
- ▶ ● Hubertushöhe bei Bernhardsw.
- 1 ● 3 -Abzw. Göppenbach
- 3 ● 5 Wolferszwing
- 4 ● 6 Lohhof bei Bernhardswald
- 5 ● 7 Stadthof
- 6 ● 8 Hauzendorf Am Mühlberg
- 8 ● 10 -ehem. Bahnhof
- 9 ● 11 Erlbach
- 11 ● 13 Stockhof
- 11 ● 13 Abzw. Dingstetten
- 12 ● 14 -Finsinger Str.
- 15 Adlmannstein
- 17 ● 15 Bernhardswald Gemeindezentrum
- 18 ● 16 -Gasthof Lingauer
- 18 -Siedlung
- 21 Wenzelbach Hopfengarten
- 23 -Weiße Marter
- 25 -Kirche
- 26 -Gemeindezentrum
- 28 -Regensburger Str.
- 29 -Roither Weg
- 30 Roith bei Wenzelbach
- 31 Fußenberg Sandhofstraße
- 32 -Kürner Straße

Montag - Freitag	
11	
12	
13	11 <sup>A</sup> <sub>VF</sub>
14	
15	42 <sup>B</sup> <sub>sDM</sub> 42 <sup>sMD</sup>
16	
17	27 <sup>nMF</sup>
18	

Gültig ab 14.12.2025

- A** = fährt A
- VF** = an Schultagen; am letzten Schultag vor den Weihnachts-, Oster-, Pfingst- und Sommerferien sowie am ersten Schultag nach den Sommerferien um 45 Min. früher
- B** = bis Bernhardsw. Finsinger Str.
- sDM** = nur dienstags und mittwochs an Schultagen; nicht am letzten Schultag vor und am ersten Schultag nach den Sommerferien
- sMD** = nur montags und donnerstags an Schultagen
- nMF** = nur montags und donnerstags an Schultagen; nicht am letzten Schultag vor und am ersten Schultag nach den Sommerferien

- A** Nittenau Bodensteiner Str./Gym
- Grubberg, Abzw. Göppenbach
- 2 2 Wolferszwing
- 3 3 Lohhof bei Bernhardswald
- 4 4 Stadlhof
- 5 5 Hauzendorf Am Mühlberg
- 7 7 -ehem. Bahnhof
- 8 8 Erlbach
- 10 10 Stockhof
- 10 10 Abzw. Dingstetten
- 11 11 -Finsinger Str.
- 14 Adlmannstein
- 16 12 Bernhardswald Gemeindezentrum
- 17 13 -Gasthof Lingauer
- 15 -Siedlung
- 18 Wenzenbach Hopfengarten
- 20 -Weiße Marter
- 22 -Kirche
- 23 -Gemeindezentrum
- 25 -Regensburger Str.
- 26 -Roither Weg
- 27 Roith bei Wenzenbach
- 28 Fußenberg Sandhofstraße
- 29 -Kürner Straße



**Montag - Freitag**

11										
12										
13	13 <sup>A</sup> <sub>VF</sub>									
14										
15	44 <sup>B</sup> <sub>sDM</sub>	44 <sup>sMD</sup>								
16										
17	29 <sup>nMF</sup>									
18										

Gültig ab 14.12.2025

- A** = fährt A
- VF** = an Schultagen; am letzten Schultag vor den Weihnachts-, Oster-, Pfingst- und Sommerferien sowie am ersten Schultag nach den Sommerferien um 45 Min. früher
- B** = bis Bernhardsw. Finsinger Str.
- sDM** = nur dienstags und mittwochs an Schultagen; nicht am letzten Schultag vor und am ersten Schultag nach den Sommerferien
- sMD** = nur montags und donnerstags an Schultagen
- nMF** = nur montags und donnerstags an Schultagen; nicht am letzten Schultag vor und am ersten Schultag nach den Sommerferien

Fahrwege mit Fahrzeit in Minuten





**Montag - Freitag**

11										
12										
13	14	<b>A</b> <b>vF</b>								
14										
15	45	<b>B</b> <b>sDM</b>	45	<b>sMD</b>						
16										
17	30	<b>nMF</b>								
18										

Gültig ab 14.12.2025

- A** = fährt A
- vF** = an Schultagen; am letzten Schultag vor den Weihnachts-, Oster-, Pfingst- und Sommerferien sowie am ersten Schultag nach den Sommerferien um 45 Min. früher
- B** = bis Bernhardsw. Finsinger Str.
- sDM** = nur dienstags und mittwochs an Schultagen; nicht am letzten Schultag vor und am ersten Schultag nach den Sommerferien
- sMD** = nur montags und donnerstags an Schultagen
- nMF** = nur montags und donnerstags an Schultagen; nicht am letzten Schultag vor und am ersten Schultag nach den Sommerferien

Fahrwege mit Fahrzeit in Minuten





**Montag - Freitag**

11										
12										
13	15	<b>A</b> <b>vF</b>								
14										
15	46	<b>B</b> <b>sDM</b>	46	<b>sMD</b>						
16										
17	31	<b>nMF</b>								
18										

Gültig ab 14.12.2025

- A** = fährt A
- vF** = an Schultagen; am letzten Schultag vor den Weihnachts-, Oster-, Pfingst- und Sommerferien sowie am ersten Schultag nach den Sommerferien um 45 Min. früher
- B** = bis Bernhardsw. Finsinger Str.
- sDM** = nur dienstags und mittwochs an Schultagen; nicht am letzten Schultag vor und am ersten Schultag nach den Sommerferien
- sMD** = nur montags und donnerstags an Schultagen
- nMF** = nur montags und donnerstags an Schultagen; nicht am letzten Schultag vor und am ersten Schultag nach den Sommerferien

Fahrwege mit Fahrzeit in Minuten





**Montag - Freitag**

11										
12										
13	16	<b>A</b> <b>vF</b>								
14										
15	47	<b>B</b> <b>sDM</b>	47	<b>sMD</b>						
16										
17	32	<b>nMF</b>								
18										

Gültig ab 14.12.2025

- A** = fährt A
- vF** = an Schultagen; am letzten Schultag vor den Weihnachts-, Oster-, Pfingst- und Sommerferien sowie am ersten Schultag nach den Sommerferien um 45 Min. früher
- B** = bis Bernhardsw. Finsinger Str.
- sDM** = nur dienstags und mittwochs an Schultagen; nicht am letzten Schultag vor und am ersten Schultag nach den Sommerferien
- sMD** = nur montags und donnerstags an Schultagen
- nMF** = nur montags und donnerstags an Schultagen; nicht am letzten Schultag vor und am ersten Schultag nach den Sommerferien

Fahrwege mit Fahrzeit in Minuten







**Montag - Freitag**

10															
11															
12															
13	<b>16<sup>vF</sup></b>														
14															
15															
16															

Gültig ab 14.12.2025

**vF** = an Schultagen; am letzten Schultag vor den Weihnachts-, Oster-, Pfingst- und Sommerferien sowie am ersten Schultag nach den Sommerferien um 45 Min. früher

Fahrwege mit Fahrzeit in Minuten

- Nittenau Bodensteiner Str./Gym
- ▶ ● Samberg
- 3 Hauzendorf Am Kellerberg
- 4 -Brücke
- 5 Pettenreuth West
- 6 -Ost
- 7 Abzw. Lamlhof
- 9 Wolfersdorf
- 10 Mauth
- 12 Plitting
- 17 Abzw. Vorderappendorf
- 18 Eberhof
- 19 Seibersdorf
- 22 Kürn Gasthaus
- 23 -Straßenkreuzung
- 30 Hauzenstein
- 34 Thanhausen Gasthaus
- 36 Sandhof bei Wenzelbach
- 37 Fußberg Kürner Straße



**Montag - Freitag**

10

11

12

13

19<sup>vF</sup>

14

15

16

Gültig ab 14.12.2025

**vF** = an Schultagen; am letzten Schultag vor den Weihnachts-, Oster-, Pfingst- und Sommerferien sowie am ersten Schultag nach den Sommerferien um 45 Min. früher

Fahrwege mit Fahrzeit in Minuten

- Nittenau Bodensteiner Str./Gym
- ▶ ● Hauzendorf Am Kellerberg
- 1 -Brücke
- 2 Pettenreuth West
- 3 -Ost
- 4 Abzw. Lamlhof
- 6 Wolfersdorf
- 7 Mauth
- 9 Plitting
- 14 Abzw. Vorderappendorf
- 15 Eberhof
- 16 Seibersdorf
- 19 Kürn Gasthaus
- 20 -Straßenkreuzung
- 27 Hauzenstein
- 31 Thanhausen Gasthaus
- 33 Sandhof bei Wenzenbach
- 34 Fußenberg Kürner Straße



Montag - Freitag

10

11

12

13

20<sup>vF</sup>

14

15

16

Gültig ab 14.12.2025

vF = an Schultagen; am letzten Schultag vor den Weihnachts-, Oster-, Pfingst- und Sommerferien sowie am ersten Schultag nach den Sommerferien um 45 Min. früher

Fahrwege mit Fahrzeit in Minuten

- Nittenau Bodensteiner Str./Gym
- ▶ ● Hauzendorf Brücke
- 1 Pettenreuth West
- 2 -Ost
- 3 Abzw. Lamlhof
- 5 Wolfersdorf
- 6 Mauth
- 8 Plitting
- 13 Abzw. Vorderappendorf
- 14 Eberhof
- 15 Seibersdorf
- 18 Kürn Gasthaus
- 19 -Straßenkreuzung
- 26 Hauzenstein
- 30 Thanhausen Gasthaus
- 32 Sandhof bei Wenzenbach
- 33 Fußenberg Kürner Straße



**Montag - Freitag**

11										
12										
13	18	<b>A</b> <b>vF</b>								
14										
15	49	<b>B</b> <b>sDM</b>	49	<b>sMD</b>						
16										
17	34	<b>nMF</b>								
18										

Gültig ab 14.12.2025

- A** = fährt A
- vF** = an Schultagen; am letzten Schultag vor den Weihnachts-, Oster-, Pfingst- und Sommerferien sowie am ersten Schultag nach den Sommerferien um 45 Min. früher
- B** = bis Bernhardsw. Finsinger Str.
- sDM** = nur dienstags und mittwochs an Schultagen; nicht am letzten Schultag vor und am ersten Schultag nach den Sommerferien
- sMD** = nur montags und donnerstags an Schultagen
- nMF** = nur montags und donnerstags an Schultagen; nicht am letzten Schultag vor und am ersten Schultag nach den Sommerferien

Fahrwege mit Fahrzeit in Minuten



**Montag - Freitag****10**  
**11**  
**12**  
**13**  
**14**  
**15**  
**16****21<sup>vF</sup>**

Gültig ab 14.12.2025

**vF** = an Schultagen; am letzten Schultag vor den Weihnachts-, Oster-, Pfingst- und Sommerferien sowie am ersten Schultag nach den Sommerferien um 45 Min. früher

Fahrwege mit Fahrzeit in Minuten

- Nittenau Bodensteiner Str./Gym
- ● Pettenreuth West
- 1 -Ost
- 2 Abzw. Lamhof
- 4 Wolfersdorf
- 5 Mauth
- 7 Plitting
- 12 Abzw. Vorderappendorf
- 13 Eberhof
- 14 Seibersdorf
- 17 Kürn Gasthaus
- 18 -Straßenkreuzung
- 25 Hauzenstein
- 29 Thanhausen Gasthaus
- 31 Sandhof bei Wenzelbach
- 32 Fußenberg Kürner Straße

**H** Pettenreuth Ost  
► Fußenberg Kürner Straße



**Montag - Freitag**

10												
11												
12												
13	22 <sup>VF</sup>											
14												
15												
16												

Gültig ab 14.12.2025

**VF** = an Schultagen; am letzten Schultag vor den Weihnachts-, Oster-, Pfingst- und Sommerferien sowie am ersten Schultag nach den Sommerferien um 45 Min. früher

Fahrwege mit Fahrzeit in Minuten

- Nittenau Bodensteiner Str./Gym
- ● Pettenreuth Ost
- 1 Abzw. Lamlohof
- 3 Wolfersdorf
- 4 Mauth
- 6 Plitting
- 11 Abzw. Vorderappendorf
- 12 Eberhof
- 13 Seibersdorf
- 16 Kürn Gasthaus
- 17 -Straßenkreuzung
- 24 Hauenstein
- 28 Thanhausen Gasthaus
- 30 Sandhof bei Wenzelbach
- 31 Fußenberg Kürner Straße



**Montag - Freitag**

10																				
11																				
12																				
13	23 <sup>vF</sup>																			
14																				
15																				
16																				

Gültig ab 14.12.2025

**vF** = an Schultagen; am letzten Schultag vor den Weihnachts-, Oster-, Pfingst- und Sommerferien sowie am ersten Schultag nach den Sommerferien um 45 Min. früher

- Fahrwege mit Fahrzeit in Minuten
- Nittenau Bodensteiner Str./Gym
  - ▶ ● Abzw. Lamlhof
  - 2 Wolfersdorf
  - 3 Mauth
  - 5 Plitting
  - 10 Abzw. Vorderappendorf
  - 11 Eberhof
  - 12 Seibersdorf
  - 15 Kürn Gasthaus
  - 16 -Straßenkreuzung
  - 23 Hauzenstein
  - 27 Thanhausen Gasthaus
  - 29 Sandhof bei Wenzelbach
  - 30 Fußenberg Kürner Straße



**Montag - Freitag**

10																			
11																			
12																			
13	25 <sup>vF</sup>																		
14																			
15																			
16																			

Gültig ab 14.12.2025

**vF** = an Schultagen; am letzten Schultag vor den Weihnachts-, Oster-, Pfingst- und Sommerferien sowie am ersten Schultag nach den Sommerferien um 45 Min. früher

Fahrwege mit Fahrzeit in Minuten

- Nittenau Bodensteiner Str./Gym
- ▶ ● Wolfersdorf
- 1 Mauth
- 3 Plitting
- 8 Abzw. Vorderappendorf
- 9 Eberhof
- 10 Seibersdorf
- 13 Kürn Gasthaus
- 14 -Straßenkreuzung
- 21 Hauzenstein
- 25 Thanhausen Gasthaus
- 27 Sandhof bei Wenzelbach
- 28 Fußenberg Kürner Straße



Montag - Freitag	
10	
11	
12	
13	26 <sup>vF</sup>
14	
15	
16	

Gültig ab 14.12.2025

Fahrwege mit Fahrzeit in Minuten

- Nittenau Bodensteiner Str./Gym
- ● Mauth
- 2 Plitting
- 7 Abzw. Vorderappendorf
- 8 Eberhof
- 9 Seibersdorf
- 12 Kürn Gasthaus
- 13 -Straßenkreuzung
- 20 Hauzenstein
- 24 Thanhausen Gasthaus
- 26 Sandhof bei Wenzenbach
- 27 Fußenberg Kürner Straße

**vF** = an Schultagen; am letzten Schultag vor den Weihnachts-, Oster-, Pfingst- und Sommerferien sowie am ersten Schultag nach den Sommerferien um 45 Min. früher



**Montag - Freitag**


<b>10</b>																			
<b>11</b>																			
<b>12</b>																			
<b>13</b>	<b>28<sup>vF</sup></b>																		
<b>14</b>																			
<b>15</b>																			
<b>16</b>																			

Gültig ab 14.12.2025

Fahrwege mit Fahrzeit in Minuten

- Nittenau Bodensteiner Str./Gym
- ▶ ● Plitting
- 5 Abzw. Vorderappendorf
- 6 Eberhof
- 7 Seibersdorf
- 10 Kürn Gasthaus
- 11 -Straßenkreuzung
- 18 Hauzenstein
- 22 Thanhausen Gasthaus
- 24 Sandhof bei Wenzelbach
- 25 Fußenberg Kürner Straße

**vF** = an Schultagen; am letzten Schultag vor den Weihnachts-, Oster-, Pfingst- und Sommerferien sowie am ersten Schultag nach den Sommerferien um 45 Min. früher

 Montag - Freitag	
10	
11	
12	
13	33 <sup>VF</sup>
14	
15	

Gültig ab 14.12.2025

- Fahrwege mit Fahrzeit in Minuten
- Nittenau Bodensteiner Str./Gym
  - ▶ ● Abzw. Vorderappendorf
  - 1 Eberhof
  - 2 Seibersdorf
  - 5 Kürn Gasthaus
  - 6 -Straßenkreuzung
  - 13 Hauzenstein
  - 17 Thanhausen Gasthaus
  - 19 Sandhof bei Wenzelbach
  - 20 Fußenberg Kürner Straße

**VF** = an Schultagen; am letzten Schultag vor den Weihnachts-, Oster-, Pfingst- und Sommerferien sowie am ersten Schultag nach den Sommerferien um 45 Min. früher

Montag - Freitag	
10	
11	
12	
13	34 <sup>VF</sup>
14	
15	

- Fahrwege mit Fahrzeit in Minuten
- Nittenau Bodensteiner Str./Gym
  - ▶ ● Eberhof
  - 1 Seibersdorf
  - 4 Kürn Gasthaus
  - 5 -Straßenkreuzung
  - 12 Hauzenstein
  - 16 Thanhausen Gasthaus
  - 18 Sandhof bei Wenzenbach
  - 19 Fußenberg Kürner Straße

Gültig ab 14.12.2025

**VF** = an Schultagen; am letzten Schultag vor den Weihnachts-, Oster-, Pfingst- und Sommerferien sowie am ersten Schultag nach den Sommerferien um 45 Min. früher



**Montag - Freitag**

**10**

**11**

**12**

**13**

**35<sup>VF</sup>**

**14**

**15**

Gültig ab 14.12.2025

**VF** = an Schultagen; am letzten Schultag vor den Weihnachts-, Oster-, Pfingst- und Sommerferien sowie am ersten Schultag nach den Sommerferien um 45 Min. früher

Fahrwege mit Fahrzeit in Minuten

- Nittenau Bodensteiner Str./Gym
- ▶ ● Seibersdorf
- 3 Kürn Gasthaus
- 4 -Straßenkreuzung
- 11 Hauzenstein
- 15 Thanhausen Gasthaus
- 17 Sandhof bei Wenzenbach
- 18 Fußenberg Kürner Straße



**Montag - Freitag**

**10**

**11**

**12**

**13**

**38<sup>VF</sup>**

**14**

**15**

Fahrwege mit Fahrzeit in Minuten

- Nittenau Bodensteiner Str./Gym
- ● Kürn Gasthaus
- 1 -Straßenkreuzung
- 8 Hauzenstein
- 12 Thanhausen Gasthaus
- 14 Sandhof bei Wenzelbach
- 15 Fußenberg Kürner Straße

Gültig ab 14.12.2025

**VF** = an Schultagen; am letzten Schultag vor den Weihnachts-, Oster-, Pfingst- und Sommerferien sowie am ersten Schultag nach den Sommerferien um 45 Min. früher



**Montag - Freitag**

10

11

12

13

39<sup>VF</sup>

14

15

Fahrwege mit Fahrzeit in Minuten

- Nittenau Bodensteiner Str./Gym
- ▶ ● Kürn Straßenkreuzung
- 7 Hauzenstein
- 11 Thanhausen Gasthaus
- 13 Sandhof bei Wenzelbach
- 14 Fußenberg Kürner Straße

Gültig ab 14.12.2025

**VF** = an Schultagen; am letzten Schultag vor den Weihnachts-, Oster-, Pfingst- und Sommerferien sowie am ersten Schultag nach den Sommerferien um 45 Min. früher



**Montag - Freitag**

10

11

12

13

50<sup>VF</sup>

14

15

Fahrwege mit Fahrzeit in Minuten

○ Nittenau Bodensteiner Str./Gym

▶ ● Thanhausen Gasthaus

● 2 Sandhof bei Wenzenbach

● 3 Fußenberg Kürner Straße

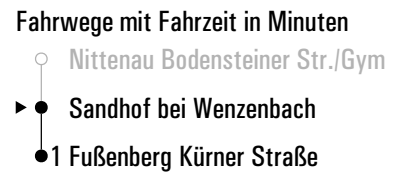
Gültig ab 14.12.2025

**VF** = an Schultagen; am letzten Schultag vor den Weihnachts-, Oster-, Pfingst- und Sommerferien sowie am ersten Schultag nach den Sommerferien um 45 Min. früher



**RVV** **115** **Ⓜ Sandhof bei Wenzenbach**  
**▶ Fußenberg Kürner Straße**

Montag - Freitag	
10	
11	
12	
13	52 <sup>VF</sup>
14	
15	



Gültig ab 14.12.2025

**VF** = an Schultagen; am letzten Schultag vor den Weihnachts-, Oster-, Pfingst- und Sommerferien sowie am ersten Schultag nach den Sommerferien um 45 Min. früher

Montag - Freitag	
11	
12	
13	19 <sup>A</sup> / <sub>vF</sub>
14	
15	50 <sup>B</sup> / <sub>sDM</sub> 50 <sup>sMD</sup>
16	
17	35 <sup>nMF</sup>
18	

Gültig ab 14.12.2025

- A** = fährt A
- vF** = an Schultagen; am letzten Schultag vor den Weihnachts-, Oster-, Pfingst- und Sommerferien sowie am ersten Schultag nach den Sommerferien um 45 Min. früher
- B** = bis Bernhardsw. Finsinger Str.
- sDM** = nur dienstags und mittwochs an Schultagen; nicht am letzten Schultag vor und am ersten Schultag nach den Sommerferien
- sMD** = nur montags und donnerstags an Schultagen
- nMF** = nur montags und donnerstags an Schultagen; nicht am letzten Schultag vor und am ersten Schultag nach den Sommerferien



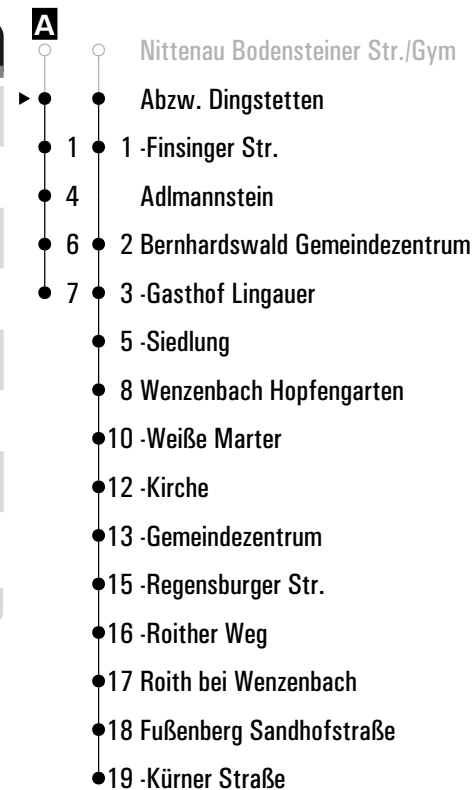
Montag - Freitag	
11	
12	
13	21 <sup>A</sup> / <sub>vF</sub>
14	
15	52 <sup>B</sup> / <sub>sDM</sub> 52 <sup>sMD</sup>
16	
17	37 <sup>nMF</sup>
18	



Gültig ab 14.12.2025

- A** = fährt A
- vF** = an Schultagen; am letzten Schultag vor den Weihnachts-, Oster-, Pfingst- und Sommerferien sowie am ersten Schultag nach den Sommerferien um 45 Min. früher
- B** = bis Bernhardsw. Finsinger Str.
- sDM** = nur dienstags und mittwochs an Schultagen; nicht am letzten Schultag vor und am ersten Schultag nach den Sommerferien
- sMD** = nur montags und donnerstags an Schultagen
- nMF** = nur montags und donnerstags an Schultagen; nicht am letzten Schultag vor und am ersten Schultag nach den Sommerferien

Montag - Freitag	
11	
12	
13	21 <sup>A</sup> / <sub>vF</sub>
14	
15	52 <sup>B</sup> / <sub>sDM</sub> 52 <sup>sMD</sup>
16	
17	37 <sup>nMF</sup>
18	



Gültig ab 14.12.2025

- A** = fährt A
- vF** = an Schultagen; am letzten Schultag vor den Weihnachts-, Oster-, Pfingst- und Sommerferien sowie am ersten Schultag nach den Sommerferien um 45 Min. früher
- B** = bis Bernhardsw. Finsinger Str.
- sDM** = nur dienstags und mittwochs an Schultagen; nicht am letzten Schultag vor und am ersten Schultag nach den Sommerferien
- sMD** = nur montags und donnerstags an Schultagen
- nMF** = nur montags und donnerstags an Schultagen; nicht am letzten Schultag vor und am ersten Schultag nach den Sommerferien

Montag - Freitag	
10	
11	
12	
13	22 <sup>A</sup> / <sub>VF</sub>
14	
15	53 <sup>sMD</sup>
16	
17	38 <sup>nMF</sup>
18	
19	



Gültig ab 14.12.2025

**A** = fährt A

**VF** = an Schultagen; am letzten Schultag vor den Weihnachts-, Oster-, Pfingst- und Sommerferien sowie am ersten Schultag nach den Sommerferien um 45 Min. früher

**sMD** = nur montags und donnerstags an Schultagen

**nMF** = nur montags und donnerstags an Schultagen; nicht am letzten Schultag vor und am ersten Schultag nach den Sommerferien



**Montag - Freitag**

10																			
11																			
12																			
13	25 <sup>VF</sup>																		
14																			
15																			

- Fahrwege mit Fahrzeit in Minuten
- Nittenau Bodensteiner Str./Gym
  - ▶ ● Adlmannstein
  - 2 Bernhardswald Gemeindezentrum
  - 3 -Gasthof Lingauer

Gültig ab 14.12.2025

**VF** = an Schultagen; am letzten Schultag vor den Weihnachts-, Oster-, Pfingst- und Sommerferien sowie am ersten Schultag nach den Sommerferien um 45 Min. früher

**RVV**

**115**

Ⓜ **Bernhardswald Gasthof Lingauer**  
 ▶ **Fußenberg Kürner Straße**



**Montag - Freitag**

11																							
12																							
13																							
14																							
15	38																						
16																							
17																							
18																							

Gültig ab 14.12.2025

**sDM** = nur dienstags und mittwochs an Schultagen; nicht am letzten Schultag vor und am ersten Schultag nach den Sommerferien

Fahrwege mit Fahrzeit in Minuten

- Nittenau Bodensteiner Str./Gym
- ▶ ● Bernhardswald Gasthof Lingauer
- 2 -Gemeindezentrum
- 3 -Gasthof Lingauer
- 4 -Siedlung
- 6 Wenzenbach Hopfengarten
- 8 -Weiße Marter
- 9 -Kirche
- 10 -Gemeindezentrum
- 11 -Regensburger Str.
- 12 -Roither Weg
- 13 Roith bei Wenzenbach
- 14 Fußenberg Sandhofstraße
- 15 -Kürner Straße

Montag - Freitag	
11	
12	
13	27 <sup>A</sup> <sub>vF</sub>
14	
15	40 <sup>sDM</sup> 54 <sup>sMD</sup>
16	
17	39 <sup>nMF</sup>
18	

Gültig ab 14.12.2025

- Fahrwege mit Fahrzeit in Minuten
- Nittenau Bodensteiner Str./Gym
  - ● Bernhardswald Gemeindezentrum
  - 1 -Gasthof Lingauer
  - 2 -Siedlung
  - 4 Wenzenbach Hopfengarten
  - 6 -Weiße Marter
  - 7 -Kirche
  - 8 -Gemeindezentrum
  - 9 -Regensburger Str.
  - 10 -Roither Weg
  - 11 Roith bei Wenzenbach
  - 12 Fußenberg Sandhofstraße
  - 13 -Kürner Straße

**vF** = an Schultagen; am letzten Schultag vor den Weihnachts-, Oster-, Pfingst- und Sommerferien sowie am ersten Schultag nach den Sommerferien um 45 Min. früher

**A** = bis Bernhardswald Gasthof Lingauer

**sDM** = nur dienstags und mittwochs an Schultagen; nicht am letzten Schultag vor und am ersten Schultag nach den Sommerferien

**sMD** = nur montags und donnerstags an Schultagen

**nMF** = nur montags und donnerstags an Schultagen; nicht am letzten Schultag vor und am ersten Schultag nach den Sommerferien





**Montag - Freitag**

11																				
12																				
13																				
14																				
15	41 <b>sDM</b>	55 <b>sMD</b>																		
16																				
17	40 <b>nMF</b>																			
18																				
19																				
20																				

Gültig ab 14.12.2025

**sDM** = nur dienstags und mittwochs an Schultagen; nicht am letzten Schultag vor und am ersten Schultag nach den Sommerferien

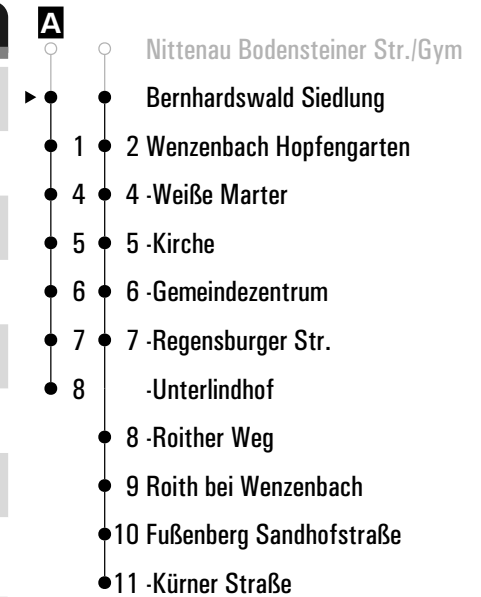
**sMD** = nur montags und donnerstags an Schultagen

**nMF** = nur montags und donnerstags an Schultagen; nicht am letzten Schultag vor und am ersten Schultag nach den Sommerferien

Fahrwege mit Fahrzeit in Minuten

- Nittenau Bodensteiner Str./Gym
- ▶ ● Bernhardswald Gasthof Lingauer
- 1 -Siedlung
- 3 Wenzelbach Hopfengarten
- 5 -Weiße Marter
- 6 -Kirche
- 7 -Gemeindezentrum
- 8 -Regensburger Str.
- 9 -Roither Weg
- 10 Roith bei Wenzelbach
- 11 Fußenberg Sandhofstraße
- 12 -Kürner Straße

Montag - Freitag	
11	
12	
13	13 <sup>A</sup> <sub>vF</sub>
14	
15	42 <sup>sDM</sup> 57 <sup>sMD</sup>
16	
17	42 <sup>nMF</sup>
18	



Gültig ab 14.12.2025

**A** = fährt A

**vF** = an Schultagen; am letzten Schultag vor den Weihnachts-, Oster-, Pfingst- und Sommerferien sowie am ersten Schultag nach den Sommerferien um 45 Min. früher

**sDM** = nur dienstags und mittwochs an Schultagen; nicht am letzten Schultag vor und am ersten Schultag nach den Sommerferien

**sMD** = nur montags und donnerstags an Schultagen

**nMF** = nur montags und donnerstags an Schultagen; nicht am letzten Schultag vor und am ersten Schultag nach den Sommerferien

Fahrwege mit Fahrzeit in Minuten

Montag - Freitag	
11	
12	
13	14 <sup>A</sup> / <sub>vF</sub>
14	
15	44 <sup>sDM</sup>
16	00 <sup>sMD</sup>
17	45 <sup>nMF</sup>
18	

- A** Nittenau Bodensteiner Str./Gym
- Wenzenbach Hopfengarten
- 3 -Weiße Marter
- 4 -Kirche
- 5 -Gemeindezentrum
- 6 -Regensburger Str.
- 7 -Unterlindhof
- 6 -Roither Weg
- 7 Roith bei Wenzenbach
- 8 Fußenberg Sandhofstraße
- 9 -Kürner Straße

Gültig ab 14.12.2025

**A** = fährt A

**vF** = an Schultagen; am letzten Schultag vor den Weihnachts-, Oster-, Pfingst- und Sommerferien sowie am ersten Schultag nach den Sommerferien um 45 Min. früher

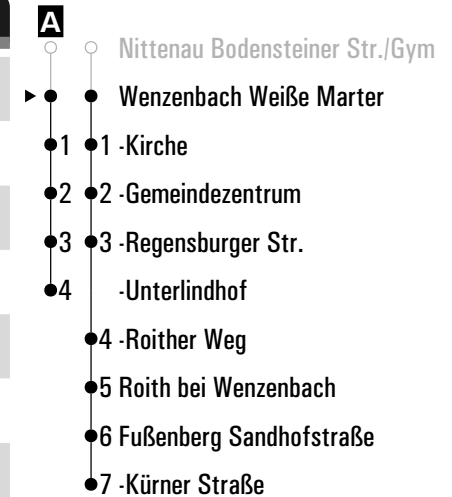
**sDM** = nur dienstags und mittwochs an Schultagen; nicht am letzten Schultag vor und am ersten Schultag nach den Sommerferien

**sMD** = nur montags und donnerstags an Schultagen

**nMF** = nur montags und donnerstags an Schultagen; nicht am letzten Schultag vor und am ersten Schultag nach den Sommerferien

Fahrwege mit Fahrzeit in Minuten

Montag - Freitag	
11	
12	
13	17 <sup>A</sup> <sub>vF</sub>
14	
15	46 <sup>sDM</sup>
16	02 <sup>sMD</sup>
17	47 <sup>nMF</sup>
18	



Gültig ab 14.12.2025

**A** = fährt A

**vF** = an Schultagen; am letzten Schultag vor den Weihnachts-, Oster-, Pfingst- und Sommerferien sowie am ersten Schultag nach den Sommerferien um 45 Min. früher

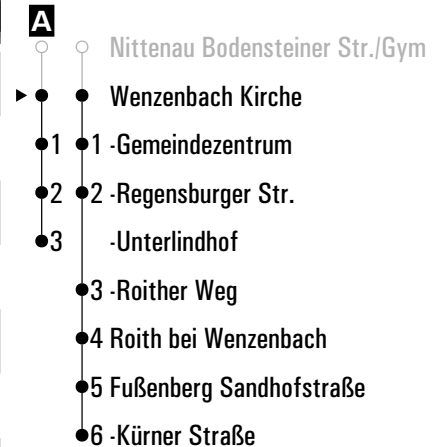
**sDM** = nur dienstags und mittwochs an Schultagen; nicht am letzten Schultag vor und am ersten Schultag nach den Sommerferien

**sMD** = nur montags und donnerstags an Schultagen

**nMF** = nur montags und donnerstags an Schultagen; nicht am letzten Schultag vor und am ersten Schultag nach den Sommerferien

Montag - Freitag	
11	
12	
13	18 <sup>A</sup> / <sub>vF</sub>
14	
15	47 <sup>sDM</sup>
16	04 <sup>sMD</sup>
17	49 <sup>nMF</sup>
18	

Fahrwege mit Fahrzeit in Minuten



Gültig ab 14.12.2025

**A** = fährt A

**vF** = an Schultagen; am letzten Schultag vor den Weihnachts-, Oster-, Pfingst- und Sommerferien sowie am ersten Schultag nach den Sommerferien um 45 Min. früher

**sDM** = nur dienstags und mittwochs an Schultagen; nicht am letzten Schultag vor und am ersten Schultag nach den Sommerferien

**sMD** = nur montags und donnerstags an Schultagen

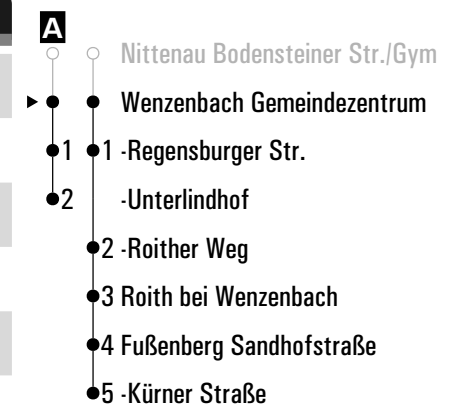
**nMF** = nur montags und donnerstags an Schultagen; nicht am letzten Schultag vor und am ersten Schultag nach den Sommerferien



**Montag - Freitag**

11											
12											
13	19	<b>A</b>									
14											
15	48	<b>sDM</b>									
16	05	<b>sMD</b>									
17	50	<b>nMF</b>									
18											

Fahrwege mit Fahrzeit in Minuten



Gültig ab 14.12.2025

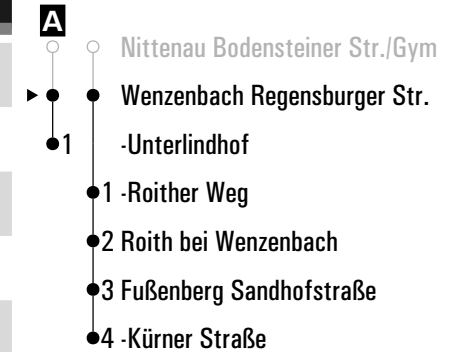
- A** = fährt A
- vF** = an Schultagen; am letzten Schultag vor den Weihnachts-, Oster-, Pfingst- und Sommerferien sowie am ersten Schultag nach den Sommerferien um 45 Min. früher
- sDM** = nur dienstags und mittwochs an Schultagen; nicht am letzten Schultag vor und am ersten Schultag nach den Sommerferien
- sMD** = nur montags und donnerstags an Schultagen
- nMF** = nur montags und donnerstags an Schultagen; nicht am letzten Schultag vor und am ersten Schultag nach den Sommerferien



**Montag - Freitag**

11											
12											
13	20	<b>A</b>									
14											
15	49	<b>sDM</b>									
16	07	<b>sMD</b>									
17	51	<b>nMF</b>									
18											

Fahrwege mit Fahrzeit in Minuten



Gültig ab 14.12.2025

**A** = fährt A

**vF** = an Schultagen; am letzten Schultag vor den Weihnachts-, Oster-, Pfingst- und Sommerferien sowie am ersten Schultag nach den Sommerferien um 45 Min. früher

**sDM** = nur dienstags und mittwochs an Schultagen; nicht am letzten Schultag vor und am ersten Schultag nach den Sommerferien

**sMD** = nur montags und donnerstags an Schultagen

**nMF** = nur montags und donnerstags an Schultagen; nicht am letzten Schultag vor und am ersten Schultag nach den Sommerferien