



Montag - Freitag							Samstag						
05	00 ^A												
06	11 ^B	40 ^{D_s}	40 ^{C_{sf}}				26 ^A						
07	55 ^B						26 ^A						
08	55 ^B						26 ^A						
09							26 ^A						
10	55 ^A												
11							26 ^A						
12													
13	00						30						
14	00	10 ^E	55 ^A				30						
15	30 ^E						30						
16	30 ^C												
17	25 ^A						00						
18	30												
19	00						00						
20	00												
21	00 ^E						00 ^E						
22													

Am 24.12. und 31.12. Verkehr wie an Samstagen falls diese Tage nicht auf einen Sonntag fallen. Gültig ab 14.12.2025
Einschränkungen hierzu entnehmen Sie bitte der Tagespresse oder unter www.rvv.de
In Obertraubling Umsteigemöglichkeit in Richtung Regensburg Hbf (L 21 u. 38 über Rgbg Universität, L 23 u. 31 über Rgbg Landshuter Str.) und Neutraubling (L 31 und 38). Weitere Informationen hierzu unter www.rvv.de

A-D = Fahrwege **E** = bis Neuglofsheim **s** = nur an Schultagen **sf** = nur an schulfreien Tagen

Fahrwege mit Fahrzeit in Minuten

D	C	B	A		Luckenpaint
2	2	2	2	2	2 Obersanding
3	3	3	3	3	3 Untersanding Ortsmitte
4	4	4	4	4	4 -Wiesengrund
5	5	5	5	5	5 Neuglofsheim
7	7	7	7	6	6 Thalmassing Am Mühlfeld
8	8	8	8	6	6 -Kindergarten
9	9	9	9	7	7 -Kirche (Steig 2)
11	11	11	8	8	8 -Raiffeisenbank
	12			9	9 -Kirche (Steig 1)
13		13	10		-Wolkeringer Straße
14		14	11		-Stadtberg
14		15	12		Thalmassing Abzw. Neuhaus
		17	14		Wolkering Kirchbergstraße
16					-Auweg
		18	15		Gebelkofen Ortsmitte
	15	19	17	13	-Gebelkofen Abzw.
	16	20	19	15	Egglfing
	17	21	20	16	Abzw. Einthal
	20	23	22	18	Obertraubling Kreuzung Staatsstr.
	22	24	24	20	-Kirche
	23	25			-Grundschule
	24	25			-Mühlenweg
	24	26			Piesenkofen Einthaler Weg
	25	27			-Erlenring
22	27	30			Oberhinkofen
24	29	32			Schrammassing
26	31	34			Unterisling
27	32	36			Regensburg Jahnstadion
29	34	37			-Franz-Hartl-Straße
30	35	38			-Am Biopark
32	37	40			-Otto-Hahn-Straße
33	38	41			-TechCampus/OTH
35	40	42			-Haydnstraße
37	42	43			-HBF Süd/Arcaden
41	46	45			-Hauptbahnhof

[illegible]

Am 24.12. und 31.12. Verkehr wie an Samstagen falls diese Tage nicht auf einen Sonntag fallen.

Einschränkungen hierzu entnehmen Sie bitte der Tagespresse oder unter www.rvv.de

In Obertraubling Umsteigemöglichkeit in Richtung Regensburg Hbf (L 21 u. 38 über Rgbg Universität, L 23 u. 31 über Rgbg Landshuter Str.) und Neutraubling (L 31 und 38). Weitere Informationen hierzu unter www.rvv.de

Gültig ab 14.12.2025

A - **D** = Fahrwege **E** = bis Neueglofsheim **s** = nur an Schultagen **sf** = nur an schulfreien Tagen

Fahrwege mit Fahrzeit in Minuten

D	C	B	A	○	Luickenpaint
●	○	○	●	●	Obersanding
● 1	● 1	● 1	● 1	● 1	1 Untersanding Ortsmitte
● 2	● 2	● 2	● 2	● 2	2 -Wiesengrund
● 3	● 3	● 3	● 3	● 3	3 Neueglofsheim
● 5	● 5	● 5	● 4	● 4	4 Thalmassing Am Mühlfeld
● 6	● 6	● 6	● 4	● 4	4 -Kindergarten
● 7	● 7	● 7	● 5	● 5	5 -Kirche (Steig 2)
● 9	● 9	● 9	● 6	● 6	6 -Raiffeisenbank
	● 10			● 7	7 -Kirche (Steig 1)
● 11		● 11	● 8		-Wolkeringer Straße
● 12		● 12	● 9		-Stadtberg
● 12		● 13	● 10		Thalmassing Abzw. Neuhaus
		● 15	● 12		Wolkering Kirchbergstraße
● 14					-Auweg
		● 16	● 13		Gebelkofen Ortsmitte
	● 13	● 17	● 15	● 11	11 -Gebelkofen Abzw.
	● 14	● 18	● 17	● 13	13 Egglfing
	● 15	● 19	● 18	● 14	14 Abzw. Einthal
	● 18	● 21	● 20	● 16	16 Obertraubling Kreuzung Staatsstr.
	● 20	● 22	● 22	● 18	18 -Kirche
	● 21	● 23			-Grundschule
	● 22	● 23			-Mühlenweg
	● 22	● 24			Piesenkofen Einthaler Weg
	● 23	● 25			-Erlenring
● 20	● 25	● 28			Oberhinkkofen
● 22	● 27	● 30			Scharmassing
● 24	● 29	● 32			Unterisling
● 25	● 30	● 34			Regensburg Jahnstadion
● 27	● 32	● 35			-Franz-Hartl-Straße
● 28	● 33	● 36			-Am Biopark
● 30	● 35	● 38			-Otto-Hahn-Straße
● 31	● 36	● 39			-TechCampus/OTH
● 33	● 38	● 40			-Haydnstraße
● 35	● 40	● 41			-HBF Süd/Arcaden
● 39	● 44	● 43			-Hauptbahnhof

	Montag - Freitag						Samstag					
05	03 ^A											
06	14 ^B	43 ^{D_s}	43 ^{C_{sf}}				29 ^A					
07	58 ^B						29 ^A					
08	58 ^B						29 ^A					
09							29 ^A					
10	58 ^A											
11							29 ^A					
12												
13	03						33					
14	03	12 ^E	58 ^A				33					
15	32 ^E						33					
16	33 ^C											
17	28 ^A						03					
18	33											
19	03						03					
20	03											
21	02 ^E						02 ^E					
22												

Am 24.12. und 31.12. Verkehr wie an Samstagen falls diese Tage nicht auf einen Sonntag fallen.


Einschränkungen hierzu entnehmen Sie bitte der Tagespresse oder unter www.rvv.de

In Obertraubling Umsteigemöglichkeit in Richtung Regensburg Hbf (L 21 u. 38 über Rgbg Universität, L 23 u. 31 über Rgbg Landshuter Str.) und Neutraubling (L 31 und 38). Weitere Informationen hierzu unter www.rvv.de

A-D = Fahrwege **E** = bis Neuglofsheim **s** = nur an Schultagen **sf** = nur an schulfreien Tagen

Fahrwege mit Fahrzeit in Minuten

D	C	B	A		Luckenpaint
•	•	•	•	•	Untersanding Ortsmitte
• 1	• 1	• 1	• 1	• 1	1 -Wiesengrund
• 2	• 2	• 2	• 2	• 2	2 Neuglofsheim
• 4	• 4	• 4	• 3	• 3	3 Thalmassing Am Mühlfeld
• 5	• 5	• 5	• 3	• 3	3 -Kindergarten
• 6	• 6	• 6	• 4	• 4	4 -Kirche (Steig 2)
• 8	• 8	• 8	• 5	• 5	5 -Raiffeisenbank
	• 9			• 6	6 -Kirche (Steig 1)
• 10		• 10	• 7		-Wolkeringer Straße
• 11		• 11	• 8		-Stadtberg
• 11		• 12	• 9		Thalmassing Abzw. Neuhaus
		• 14	• 11		Wolkering Kirchbergstraße
• 13					-Auweg
		• 15	• 12		Gebelkofen Ortsmitte
	• 12	• 16	• 14	• 10	-Gebelkofen Abzw.
	• 13	• 17	• 16	• 12	Egglfing
	• 14	• 18	• 17	• 13	Abzw. Einthal
	• 17	• 20	• 19	• 15	Obertraubling Kreuzung Staatsstr.
	• 19	• 21	• 21	• 17	-Kirche
	• 20	• 22			-Grundschule
	• 21	• 22			-Mühlenweg
	• 21	• 23			Piesenkofen Einthaler Weg
	• 22	• 24			-Erlenring
• 19	• 24	• 27			Oberhinkofen
• 21	• 26	• 29			Scharmassing
• 23	• 28	• 31			Unterisling
• 24	• 29	• 33			Regensburg Jahnstadion
• 26	• 31	• 34			-Franz-Hartl-Straße
• 27	• 32	• 35			-Am Biopark
• 29	• 34	• 37			-Otto-Hahn-Straße
• 30	• 35	• 38			-TechCampus/OTH
• 32	• 37	• 39			-Haydnstraße
• 34	• 39	• 40			-HBF Süd/Arcaden
• 38	• 43	• 42			-Hauptbahnhof

	Montag - Freitag						Samstag					
05	04 ^A											
06	15 ^B	44 ^{D_s}	44 ^{C_{sf}}				30 ^A					
07	59 ^B						30 ^A					
08	59 ^B						30 ^A					
09							30 ^A					
10	59 ^A											
11							30 ^A					
12												
13	04						34					
14	04	13 ^E	59 ^A				34					
15	33 ^E						34					
16	34 ^C											
17	29 ^A						04					
18	34											
19	04						04					
20	04											
21	03 ^E						03 ^E					
22												

Am 24.12. und 31.12. Verkehr wie an Samstagen falls diese Tage nicht auf einen Sonntag fallen.

Gültig ab 14.12.2025

Einschränkungen hierzu entnehmen Sie bitte der Tagespresse oder unter www.rvv.de

In Obertraubling Umsteigemöglichkeit in Richtung Regensburg Hbf (L 21 u. 38 über Rgbg Universität, L 23 u. 31 über Rgbg Landshuter Str.) und Neutraubling (L 31 und 38). Weitere Informationen hierzu unter www.rvv.de

A-D = Fahrwege **E** = bis Neuglofsheim **s** = nur an Schultagen **sf** = nur an schulfreien Tagen

Fahrwege mit Fahrzeit in Minuten

D	C	B	A		Luckenpaint
•	•	•	•	•	Untersanding Wiesengrund
• 1	• 1	• 1	• 1	• 1	1 Neuglofsheim
• 3	• 3	• 3	• 2	• 2	2 Thalmassing Am Mühlfeld
• 4	• 4	• 4	• 2	• 2	2 -Kindergarten
• 5	• 5	• 5	• 3	• 3	3 -Kirche (Steig 2)
• 7	• 7	• 7	• 4	• 4	4 -Raiffeisenbank
	• 8			• 5	5 -Kirche (Steig 1)
• 9		• 9	• 6		-Wolkeringer Straße
• 10	• 10	• 7			-Stadtberg
• 10	• 11	• 8			Thalmassing Abzw. Neuhaus
	• 13	• 10			Wolkering Kirchbergstraße
• 12					-Auweg
	• 14	• 11			Gebelkofen Ortsmitte
	• 11	• 15	• 13	• 9	9 -Gebelkofen Abzw.
	• 12	• 16	• 15	• 11	11 Egglfing
	• 13	• 17	• 16	• 12	12 Abzw. Einthal
	• 16	• 19	• 18	• 14	14 Obertraubling Kreuzung Staatsstr.
	• 18	• 20	• 20	• 16	16 -Kirche
	• 19	• 21			-Grundschule
	• 20	• 21			-Mühlenweg
	• 20	• 22			Piesenkofen Einthaler Weg
	• 21	• 23			-Erlenring
• 18	• 23	• 26			Oberhinkofen
• 20	• 25	• 28			Scharmassing
• 22	• 27	• 30			Unterisling
• 23	• 28	• 32			Regensburg Jahnstadion
• 25	• 30	• 33			-Franz-Hartl-Straße
• 26	• 31	• 34			-Am Biopark
• 28	• 33	• 36			-Otto-Hahn-Straße
• 29	• 34	• 37			-TechCampus/OTH
• 31	• 36	• 38			-Haydnstraße
• 33	• 38	• 39			-HBF Süd/Arcaden
• 37	• 42	• 41			-Hauptbahnhof

	Montag - Freitag						Samstag					
05	05 ^A											
06	16 ^B	45 ^{D_s}	45 ^{C_{sf}}				31 ^A					
07							31 ^A					
08	00 ^B						31 ^A					
09	00 ^B						31 ^A					
10												
11	00 ^A						31 ^A					
12												
13	05						35					
14	05						35					
15	00 ^A						35					
16	35 ^C											
17	30 ^A						05					
18	35											
19	05						05					
20	05											
21												
22												

Am 24.12. und 31.12. Verkehr wie an Samstagen falls diese Tage nicht auf einen Sonntag fallen.

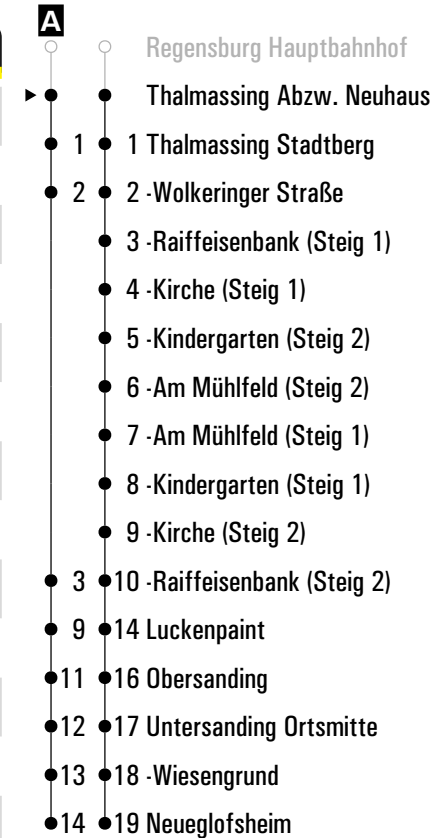
Gültig ab 14.12.2025

Einschränkungen hierzu entnehmen Sie bitte der Tagespresse oder unter www.rvv.deIn Obertraubling Umsteigemöglichkeit in Richtung Regensburg Hbf (L 21 u. 38 über Rgbg Universität, L 23 u. 31 über Rgbg Landshuter Str.) und Neutraubling (L 31 und 38). Weitere Informationen hierzu unter www.rvv.de**A-D** = Fahrwege**s** = nur an Schultagen**sf** = nur an schulfreien Tagen

Fahrwege mit Fahrzeit in Minuten

D	C	B	A		Luckenpaint
•	•	•	•	•	Neueglofsheim
• 2	• 2	• 2	• 1	• 1	1 Thalmassing Am Mühlfeld
• 3	• 3	• 3	• 1	• 1	1 -Kindergarten
• 4	• 4	• 4	• 2	• 2	2 -Kirche (Steig 2)
• 6	• 6	• 6	• 3	• 3	3 -Raiffeisenbank
	• 7			• 4	4 -Kirche (Steig 1)
• 8		• 8	• 5		-Wolkeringer Straße
• 9		• 9	• 6		-Stadtberg
• 9		• 10	• 7		Thalmassing Abzw. Neuhaus
		• 12	• 9		Wolkering Kirchbergstraße
• 11					-Auweg
		• 13	• 10		Gebelkofen Ortsmitte
	• 10	• 14	• 12	• 8	8 -Gebelkofen Abzw.
	• 11	• 15	• 14	• 10	10 Egglfing
	• 12	• 16	• 15	• 11	11 Abzw. Einthal
	• 15	• 18	• 17	• 13	13 Obertraubling Kreuzung Staatsstr.
	• 17	• 19	• 19	• 15	15 -Kirche
	• 18	• 20			-Grundschule
	• 19	• 20			-Mühlenweg
	• 19	• 21			Piesenkofen Einthaler Weg
	• 20	• 22			-Erlenring
• 17	• 22	• 25			Oberhinkofen
• 19	• 24	• 27			Schrammassing
• 21	• 26	• 29			Unterisling
• 22	• 27	• 31			Regensburg Jahnstadion
• 24	• 29	• 32			-Franz-Hartl-Straße
• 25	• 30	• 33			-Am Biopark
• 27	• 32	• 35			-Otto-Hahn-Straße
• 28	• 33	• 36			-TechCampus/OTH
• 30	• 35	• 37			-Haydnstraße
• 32	• 37	• 38			-HBF Süd/Arcaden
• 36	• 41	• 40			-Hauptbahnhof

	Montag - Freitag								Samstag							
05																
06																
07	46 ^A															
08	46 ^A															
09																
10																
11																
12	46															
13	46								16							
14									16							
15	16								16							
16	16								46							
17																
18	16	46							46							
19	46															
20	46								46							
21																
22																



Am 24.12. und 31.12. Verkehr wie an Samstagen falls diese Tage nicht auf einen Sonntag fallen. Einschränkungen hierzu entnehmen Sie bitte der Tagespresse oder unter www.rvv.de

Gültig ab 14.12.2025

A = fährt A


Montag - Freitag

05

06

48^s

07

08

09

10

Am 24.12. und 31.12. Verkehr wie an Samstagen falls diese Tage nicht auf einen Sonntag fallen. Einschränkungen hierzu entnehmen Sie bitte der Tagespresse oder unter www.rvv.de

In Obertraubling Umsteigemöglichkeit in Richtung Regensburg Hbf (L 21 u. 38 über Rgbg Universität, L 23 u. 31 über Rgbg Landshuter Str.) und Neutraubling (L 31 und 38). Weitere Informationen hierzu unter www.rvv.de

Gültig ab 14.12.2025

s = nur an Schultagen

Fahrwege mit Fahrzeit in Minuten

- ● Thalmassing Stadtberg
- 1 -Wolkeringer Straße
- 3 -Raiffeisenbank
- 4 -Kirche
- 6 Gebelkofen Abzw.
- 7 Egglfing
- 8 Abzw. Einthal
- 11 Obertraubling Kreuzung Staatsstr.
- 13 -Kirche
- 14 -Grundschule
- 15 -Mühlenweg
- 15 Piesenkofen Einthaler Weg
- 16 -Erlenring
- 18 Oberhinkofen
- 20 Scharmassing
- 22 Unterisling
- 23 Regensburg Jahnstadion
- 24 -Johann-Hösl-Straße
- 26 -Tulpenweg
- 27 -An der Iselrinne
- 28 -Brahmsstraße
- 29 -Alfons-Auer-Straße
- 30 -Herm.-Geib-Straße
- 33 -Stobäusplatz
- 38 -Hauptbahnhof


Montag - Freitag

05

06

49^s

07

08

09

10

Am 24.12. und 31.12. Verkehr wie an Samstagen falls diese Tage nicht auf einen Sonntag fallen. Einschränkungen hierzu entnehmen Sie bitte der Tagespresse oder unter www.rvv.de

In Obertraubling Umsteigemöglichkeit in Richtung Regensburg Hbf (L 21 u. 38 über Rgbg Universität, L 23 u. 31 über Rgbg Landshuter Str.) und Neutraubling (L 31 und 38). Weitere Informationen hierzu unter www.rvv.de

Gültig ab 14.12.2025

s = nur an Schultagen

Fahrwege mit Fahrzeit in Minuten

- Thalmassing Stadtberg
- ● Thalmassing Wolkeringer Straße
- 2 -Raiffeisenbank
- 3 -Kirche
- 5 Gebelkofen Abzw.
- 6 Egglfing
- 7 Abzw. Einthal
- 10 Obertraubling Kreuzung Staatsstr.
- 12 -Kirche
- 13 -Grundschule
- 14 -Mühlenweg
- 14 Piesenkofen Einthaler Weg
- 15 -Erlenring
- 17 Oberhinkofen
- 19 Scharmassing
- 21 Unterisling
- 22 Regensburg Jahnstadion
- 23 -Johann-Hösl-Straße
- 25 -Tulpenweg
- 26 -An der Iselrinne
- 27 -Brahmsstraße
- 28 -Alfons-Auer-Straße
- 29 -Herm.-Geib-Straße
- 32 -Stobäusplatz
- 37 -Hauptbahnhof

	Montag - Freitag						Samstag					
05	07 ^A											
06	18 ^B	47 ^{D_s}	47 ^{C_{sf}}				32 ^A					
07							32 ^A					
08	01 ^B						32 ^A					
09	01 ^B						32 ^A					
10												
11	01 ^A						32 ^A					
12												
13	06						36					
14	06						36					
15	01 ^A						36					
16	01 ^B	36 ^C										
17	31 ^A						06					
18	36											
19	06						06					
20	06											
21												
22												

Am 24.12. und 31.12. Verkehr wie an Samstagen falls diese Tage nicht auf einen Sonntag fallen.

Gültig ab 14.12.2025

Einschränkungen hierzu entnehmen Sie bitte der Tagespresse oder unter www.rvv.de

In Obertraubling Umsteigemöglichkeit in Richtung Regensburg Hbf (L 21 u. 38 über Rgbg Universität, L 23 u. 31 über Rgbg Landshuter Str.) und Neutraubling (L 31 und 38). Weitere Informationen hierzu unter www.rvv.de

A-D = Fahrwege

s = nur an Schultagen

sf = nur an schulfreien Tagen

Fahrwege mit Fahrzeit in Minuten

D	C	B	A	○	Luckenpaint
•	•	•	•	•	Thalmassing Am Mühlfeld
• 1	• 1	• 1	• 0	• 0	0 -Kindergarten
• 2	• 2	• 2	• 1	• 1	1 -Kirche (Steig 2)
• 4	• 4	• 4	• 2	• 2	2 -Raiffeisenbank
	• 5			• 3	3 -Kirche (Steig 1)
• 6		• 6	• 4		-Wolkeringer Straße
• 7		• 7	• 5		-Stadtberg
• 7		• 8	• 6		Thalmassing Abzw. Neuhaus
		• 10	• 8		Wolkering Kirchbergstraße
• 9					-Auweg
		• 11	• 9		Gebelkofen Ortsmitte
	• 8	• 12	• 11	• 7	-Gebelkofen Abzw.
• 9	• 13	• 13	• 9	• 9	Egglfing
• 10	• 14	• 14	• 10	• 10	Abzw. Einthal
• 13	• 16	• 16	• 12	• 12	Obertraubling Kreuzung Staatsstr.
• 15	• 17	• 18	• 14	• 14	-Kirche
• 16	• 18				-Grundschule
• 17	• 18				-Mühlenweg
• 17	• 19				Piesenkofen Einthaler Weg
• 18	• 20				-Erlenring
• 15	• 20	• 23			Oberhinkofen
• 17	• 22	• 25			Scharmassing
• 19	• 24	• 27			Unterisling
• 20	• 25	• 29			Regensburg Jahnstadion
• 22	• 27	• 30			-Franz-Hartl-Straße
• 23	• 28	• 31			-Am Biopark
• 25	• 30	• 33			-Otto-Hahn-Straße
• 26	• 31	• 34			-TechCampus/OTH
• 28	• 33	• 35			-Haydnstraße
• 30	• 35	• 36			-HBF Süd/Arcaden
• 34	• 39	• 38			-Hauptbahnhof

	Montag - Freitag						Samstag					
05	08 ^A											
06	19 ^B	48 ^{D_s}	48 ^{C_{sf}}				32 ^A					
07							32 ^A					
08	01 ^B						32 ^A					
09	01 ^B						32 ^A					
10												
11	01 ^A						32 ^A					
12												
13	06						36					
14	06						36					
15	01 ^A						36					
16	01 ^B	36 ^C										
17	31 ^A						06					
18	36											
19	06						06					
20	06											
21												
22												

Am 24.12. und 31.12. Verkehr wie an Samstagen falls diese Tage nicht auf einen Sonntag fallen.

Gültig ab 14.12.2025

Einschränkungen hierzu entnehmen Sie bitte der Tagespresse oder unter www.rvv.de

In Obertraubling Umsteigemöglichkeit in Richtung Regensburg Hbf (L 21 u. 38 über Rgbg Universität, L 23 u. 31 über Rgbg Landshuter Str.) und Neutraubling (L 31 und 38). Weitere Informationen hierzu unter www.rvv.de

A-D = Fahrwege

s = nur an Schultagen

sf = nur an schulfreien Tagen

Fahrwege mit Fahrzeit in Minuten

D	C	B	A	○	Luckenpaint
•	•	•	•	•	Thalmassing Kindergarten
• 1	• 1	• 1	• 1	• 1	1 -Kirche (Steig 2)
• 3	• 3	• 3	• 2	• 2	2 -Raiffeisenbank
	• 4			• 3	3 -Kirche (Steig 1)
• 5		• 5	• 4		-Wolkeringer Straße
• 6		• 6	• 5		-Stadtberg
• 6		• 7	• 6		Thalmassing Abzw. Neuhaus
		• 9	• 8		Wolkering Kirchbergstraße
• 8					-Auweg
		• 10	• 9		Gebelkofen Ortsmitte
	• 7	• 11	• 11	• 7	7 -Gebelkofen Abzw.
	• 8	• 12	• 13	• 9	9 Egglfing
	• 9	• 13	• 14	• 10	10 Abzw. Einthal
	• 12	• 15	• 16	• 12	12 Obertraubling Kreuzung Staatsstr.
	• 14	• 16	• 18	• 14	14 -Kirche
	• 15	• 17			-Grundschule
	• 16	• 17			-Mühlenweg
	• 16	• 18			Piesenkofen Einthaler Weg
	• 17	• 19			-Erlenring
• 14	• 19	• 22			Oberhinkofen
• 16	• 21	• 24			Scharmassing
• 18	• 23	• 26			Unterisling
• 19	• 24	• 28			Regensburg Jahnstadion
• 21	• 26	• 29			-Franz-Hartl-Straße
• 22	• 27	• 30			-Am Biopark
• 24	• 29	• 32			-Otto-Hahn-Straße
• 25	• 30	• 33			-TechCampus/OTH
• 27	• 32	• 34			-Haydnstraße
• 29	• 34	• 35			-HBF Süd/Arcaden
• 33	• 38	• 37			-Hauptbahnhof

	Montag - Freitag						Samstag					
05	09 ^A											
06	20 ^B	49 ^{D_s}	49 ^{C_{sf}}				33 ^A					
07							33 ^A					
08	02 ^B						33 ^A					
09	02 ^B						33 ^A					
10												
11	02 ^A						33 ^A					
12												
13	07						37					
14	07						37					
15	02 ^A						37					
16	02 ^B	37 ^C										
17	32 ^A						07					
18	37											
19	07						07					
20	07											
21												
22												

Am 24.12. und 31.12. Verkehr wie an Samstagen falls diese Tage nicht auf einen Sonntag fallen.

Gültig ab 14.12.2025

Einschränkungen hierzu entnehmen Sie bitte der Tagespresse oder unter www.rvv.de

In Obertraubling Umsteigemöglichkeit in Richtung Regensburg Hbf (L 21 u. 38 über Rgbg Universität, L 23 u. 31 über Rgbg Landshuter Str.) und Neutraubling (L 31 und 38). Weitere Informationen hierzu unter www.rvv.de

A-D = Fahrwege

s = nur an Schultagen

sf = nur an schulfreien Tagen

Fahrwege mit Fahrzeit in Minuten

D	C	B	A		Luckenpaint
•	•	•	•	•	Thalmassing Kirche (Steig 2)
• 2	• 2	• 2	• 1	• 1	1 -Raiffeisenbank
	• 3			• 2	2 -Kirche (Steig 1)
• 4		• 4	• 3		-Wolkeringer Straße
• 5		• 5	• 4		-Stadtberg
• 5		• 6	• 5		Thalmassing Abzw. Neuhaus
		• 8	• 7		Wolkering Kirchbergstraße
• 7					-Auweg
		• 9	• 8		Gebelkofen Ortsmitte
	• 6	• 10	• 10	• 6	6 -Gebelkofen Abzw.
	• 7	• 11	• 12	• 8	8 Egglfing
	• 8	• 12	• 13	• 9	9 Abzw. Einthal
	• 11	• 14	• 15	• 11	11 Obertraubling Kreuzung Staatsstr.
	• 13	• 15	• 17	• 13	13 -Kirche
	• 14	• 16			-Grundschule
	• 15	• 16			-Mühlenweg
	• 15	• 17			Piesenkofen Einthaler Weg
	• 16	• 18			-Erlenring
• 13	• 18	• 21			Oberhinkofen
• 15	• 20	• 23			Scharmassing
• 17	• 22	• 25			Unterisling
• 18	• 23	• 27			Regensburg Jahnstadion
• 20	• 25	• 28			-Franz-Hartl-Straße
• 21	• 26	• 29			-Am Biopark
• 23	• 28	• 31			-Otto-Hahn-Straße
• 24	• 29	• 32			-TechCampus/OTH
• 26	• 31	• 33			-Haydnstraße
• 28	• 33	• 34			-HBF Süd/Arcaden
• 32	• 37	• 36			-Hauptbahnhof

	Montag - Freitag						Samstag					
05	11 ^A											
06	22 ^B	51 ^{D_s}	51 ^{E_s}	51 ^{C_{sf}}			34 ^A					
07							34 ^A					
08	03 ^B						34 ^A					
09	03 ^B						34 ^A					
10												
11	03 ^A						34 ^A					
12												
13	08						38					
14	08						38					
15	03 ^A						38					
16	03 ^B	38 ^C										
17	33 ^A						08					
18	38											
19	08						08					
20	08											
21												

Am 24.12. und 31.12. Verkehr wie an Samstagen falls diese Tage nicht auf einen Sonntag fallen.

Gültig ab 14.12.2025

Einschränkungen hierzu entnehmen Sie bitte der Tagespresse oder unter www.rvv.de

In Obertraubling Umsteigemöglichkeit in Richtung Regensburg Hbf (L 21 u. 38 über Rgbg Universität, L 23 u. 31 über Rgbg Landshuter Str.) und Neutraubling (L 31 und 38). Weitere Informationen hierzu unter www.rvv.de

A-E = Fahrwege

s = nur an Schultagen

sf = nur an schulfreien Tagen

Fahrwege mit Fahrzeit in Minuten

E	D	C	B	A		○	○
1		1			1		
	2		2	2			
	3		3	3			
	3		4	4			
			6	6			
	5						
			7	7			
3		4	8	9	5		
4		5	9	11	7		
5		6	10	12	8		
8		9	12	14	10		
10		11	13	16	12		
11		12	14				
12		13	14				
12		13	15				
13		14	16				
15	11	16	19				
17	13	18	21				
19	15	20	23				
20	16	21	25				
21							
23							
24							
25							
26							
27							
30							
	18	23	26				
	19	24	27				
	21	26	29				
	22	27	30				
	24	29	31				
	26	31	32				
35							
	30	35	34				

Luckenpaint

Thalmassing Raiffeisenbank

1 -Kirche

-Wolkeringer Straße

-Stadtberg

Thalmassing Abzw. Neuhaus

Wolkering Kirchbergstraße

-Auweg

Gebelkofen Ortsmitte

5 -Gebelkofen Abzw.

7 Egglfing

8 Abzw. Einthal

10 Obertraubling Kreuzung Staatsstr.

12 -Kirche

-Grundschule

-Mühlenweg

Piesenkofen Einthaler Weg

-Erlenring

Oberhinkofen

Scharmassing

Unterisling

Regensburg Jahnstadion

-Johann-Hösl-Straße

-Tulpenweg

-An der Iselrinne

-Brahmsstraße

-Alfons-Auer-Straße

-Herm.-Geib-Straße

-Stobäusplatz

-Franz-Hartl-Straße

-Am Biopark

-Otto-Hahn-Straße

-TechCampus/OTH

-Haydnstraße

-HBF Süd/Arcaden

-Hauptbahnhof (Steig C0)

-Hauptbahnhof (Steig B5)

	Montag - Freitag							Samstag						
05														
06	52 ^B _s	52 ^A _{sf}												
07														
08														
09														
10														
11														
12														
13	09							39						
14	09							39						
15								39						
16	39 ^A													
17								09						
18	39													
19	09							09						
20	09													
21														

Am 24.12. und 31.12. Verkehr wie an Samstagen falls diese Tage nicht auf einen Sonntag fallen. Einschränkungen hierzu Gültig ab 14.12.2025 entnehmen Sie bitte der Tagespresse oder unter www.rvv.de

In Obertraubling Umsteigemöglichkeit in Richtung Regensburg Hbf (L 21 u. 38 über Rgbg Universität, L 23 u. 31 über Rgbg Landshuter Str.) und Neutraubling (L 31 und 38). Weitere Informationen hierzu unter www.rvv.de

A - B = Fahrwege

s = nur an Schultagen

sf = nur an schulfreien Tagen

B	A	○	Luckenpaint
•	•	•	Thalmassing Kirche
• 2	• 3	• 4	Gebelkofen Abzw.
• 3	• 4	• 6	Egglfing
• 4	• 5	• 7	Abzw. Einthal
• 7	• 8	• 9	Obertraubling Kreuzung Staatsstr.
• 9	• 10	• 11	-Kirche
• 10	• 11		-Grundschule
• 11	• 12		-Mühlenweg
• 11	• 12		Piesenkofen Einthaler Weg
• 12	• 13		-Erlenring
• 14	• 15		Oberhinkofen
• 16	• 17		Schrammassing
• 18	• 19		Unterisling
• 19	• 20		Regensburg Jahnstadion
• 20			-Johann-Hösl-Straße
• 22			-Tulpenweg
• 23			-An der Iselrinne
• 24			-Brahmsstraße
• 25			-Alfons-Auer-Straße
• 26			-Herm.-Geib-Straße
• 29			-Stobäusplatz
	• 22		-Franz-Hartl-Straße
	• 23		-Am Biopark
	• 25		-Otto-Hahn-Straße
	• 26		-TechCampus/OTH
	• 28		-Haydnstraße
	• 30		-HBF Süd/Arcaden
• 34			-Hauptbahnhof (Steig C0)
• 34			-Hauptbahnhof (Steig B5)

	Montag - Freitag								Samstag							
05	13															
06	24 ^A	53 ^B _s							36							
07									36							
08	05 ^A								36							
09	05 ^A								36							
10																
11	05								36							
12																
13																
14																
15	05															
16	05 ^A															
17	35															
18																
19																
20																
21																

B	A	Luckenpaint
•	•	• Thalmassing Wolkeringer Straße
• 1	• 1	• 1 -Stadtberg
• 1	• 2	• 2 Thalmassing Abzw. Neuhaus
	• 4	• 4 Wolkering Kirchbergstraße
• 3		• -Auweg
	• 5	• 5 Gebelkofen Ortsmitte
	• 6	• 7 -Gebelkofen Abzw.
	• 7	• 9 Egglfing
	• 8	• 10 Abzw. Einthal
	• 10	• 12 Obertraubling Kreuzung Staatsstr.
	• 11	• 14 -Kirche
	• 12	• -Grundschule
	• 12	• -Mühlenweg
	• 13	• Piesenkofen Einthaler Weg
	• 14	• -Erlenring
• 9	• 17	• Oberhinkofen
• 11	• 19	• Scharmassing
• 13	• 21	• Unterisling
• 14	• 23	• Regensburg Jahnstadion
• 16	• 24	• -Franz-Hartl-Straße
• 17	• 25	• -Am Biopark
• 19	• 27	• -Otto-Hahn-Straße
• 20	• 28	• -TechCampus/OTH
• 22	• 29	• -Haydnstraße
• 24	• 30	• -HBF Süd/Arcaden
• 28	• 32	• -Hauptbahnhof

Am 24.12. und 31.12. Verkehr wie an Samstagen falls diese Tage nicht auf einen Sonntag fallen. Einschränkungen hierzu Gültig ab 14.12.2025 entnehmen Sie bitte der Tagespresse oder unter www.rvv.de

In Obertraubling Umsteigemöglichkeit in Richtung Regensburg Hbf (L 21 u. 38 über Rgbg Universität, L 23 u. 31 über Rgbg Landshuter Str.) und Neutraubling (L 31 und 38). Weitere Informationen hierzu unter www.rvv.de

A - B = Fahrwege

s = nur an Schultagen


Montag - Freitag
Samstag

05	14													
06	25 ^A	54 ^B _S						37						
07								37						
08	06 ^A							37						
09	06 ^A							37						
10														
11	06							37						
12														
13														
14														
15	06													
16	06 ^A													
17	36													
18														
19														
20														
21														

Am 24.12. und 31.12. Verkehr wie an Samstagen falls diese Tage nicht auf einen Sonntag fallen. Einschränkungen hierzu Gültig ab 14.12.2025 entnehmen Sie bitte der Tagespresse oder unter www.rvv.de

In Obertraubling Umsteigemöglichkeit in Richtung Regensburg Hbf (L 21 u. 38 über Rgbg Universität, L 23 u. 31 über Rgbg Landshuter Str.) und Neutraubling (L 31 und 38). Weitere Informationen hierzu unter www.rvv.de

A - B = Fahrwege

S = nur an Schultagen

Fahrwege mit Fahrzeit in Minuten

B	A	Lukenpaint
0	1	Thalmassing Stadtberg
0	1	1 Thalmassing Abzw. Neuhaus
3	3	3 Wolkering Kirchbergstraße
2		-Auweg
4	4	4 Gebelkofen Ortsmitte
5	6	6 -Gebelkofen Abzw.
6	8	8 Egglfing
7	9	9 Abzw. Einthal
9	11	11 Obertraubling Kreuzung Staatsstr.
10	13	13 -Kirche
11		-Grundschule
11		-Mühlenweg
12		Piesenkofen Einthaler Weg
13		-Erlenring
8	16	Oberhinkofen
10	18	Scharmassing
12	20	Unterisling
13	22	Regensburg Jahnstadion
15	23	-Franz-Hartl-Straße
16	24	-Am Biopark
18	26	-Otto-Hahn-Straße
19	27	-TechCampus/OTH
21	28	-Haydnstraße
23	29	-HBF Süd/Arcaden
27	31	-Hauptbahnhof

	Montag - Freitag								Samstag							
05	17															
06	28 ^A								40							
07									40							
08	09 ^A								40							
09	09 ^A								40							
10																
11	09								40							
12																
13																
14																
15	09															
16	09 ^A															
17	39															
18																
19																
20																
21																

A	Luckenpaint
•	Wolkering Kirchbergstraße
• 1	1 Gebelkofen Ortsmitte
• 2	3 -Gebelkofen Abzw.
• 3	5 Egglfing
• 4	6 Abzw. Einthal
• 6	8 Obertraubling Kreuzung Staatsstr.
• 7	10 -Kirche
• 8	-Grundschule
• 8	-Mühlenweg
• 9	Piesenkofen Einthaler Weg
• 10	-Erlenring
• 13	Oberhinkofen
• 15	Scharmassing
• 17	Unterisling
• 19	Regensburg Jahnstadion
• 20	-Franz-Hartl-Straße
• 21	-Am Biopark
• 23	-Otto-Hahn-Straße
• 24	-TechCampus/OTH
• 25	-Haydnstraße
• 26	-HBF Süd/Arcaden
• 28	-Hauptbahnhof

Am 24.12. und 31.12. Verkehr wie an Samstagen falls diese Tage nicht auf einen Sonntag fallen. Einschränkungen hierzu entnehmen Sie bitte der Tagespresse oder unter www.rvv.de

Gültig ab 14.12.2025

In Obertraubling Umsteigemöglichkeit in Richtung Regensburg Hbf (L 21 u. 38 über Rgbg Universität, L 23 u. 31 über Rgbg Landshuter Str.) und Neutraubling (L 31 und 38). Weitere Informationen hierzu unter www.rvv.de

A = fährt A


Montag - Freitag


05																		
06	56 ^s																	
07																		
08																		
09																		
10																		
11																		

Am 24.12. und 31.12. Verkehr wie an Samstagen falls diese Tage nicht auf einen Sonntag fallen. Einschränkungen hierzu entnehmen Sie bitte der Tagespresse oder unter www.rvv.de Gültig ab 14.12.2025

s = nur an Schultagen

Fahrwege mit Fahrzeit in Minuten

- Luckenpaint
- ● Wolkering Auweg
- 6 Oberhinkofen
- 8 Scharmassing
- 10 Unterisling
- 11 Regensburg Jahnstadion
- 13 -Franz-Hartl-Straße
- 14 -Am Biopark
- 16 -Otto-Hahn-Straße
- 17 -TechCampus/OTH
- 19 -Haydnstraße
- 21 -HBF Süd/Arcaden
- 25 -Hauptbahnhof

	Montag - Freitag								Samstag							
05	18															
06	29 ^A								41							
07									41							
08	10 ^A								41							
09	10 ^A								41							
10																
11	10								41							
12																
13																
14																
15	10															
16	10 ^A															
17	40															
18																
19																
20																
21																

A	Luckenpaint
►	Gebelkofen Ortsmitte
1	2 -Gebelkofen Abzw.
2	4 Egglfing
3	5 Abzw. Einthal
5	7 Obertraubling Kreuzung Staatsstr.
6	9 -Kirche
7	-Grundschule
7	-Mühlenweg
8	Piesenkofen Einthaler Weg
9	-Erlenring
12	Oberhinkofen
14	Scharmassing
16	Unterisling
18	Regensburg Jahnstadion
19	-Franz-Hartl-Straße
20	-Am Biopark
22	-Otto-Hahn-Straße
23	-TechCampus/OTH
24	-Haydnstraße
25	-HBF Süd/Arcaden
27	-Hauptbahnhof

Am 24.12. und 31.12. Verkehr wie an Samstagen falls diese Tage nicht auf einen Sonntag fallen. Einschränkungen hierzu entnehmen Sie bitte der Tagespresse oder unter www.rvv.de

Gültig ab 14.12.2025

In Obertraubling Umsteigemöglichkeit in Richtung Regensburg Hbf (L 21 u. 38 über Rgbg Universität, L 23 u. 31 über Rgbg Landshuter Str.) und Neutraubling (L 31 und 38). Weitere Informationen hierzu unter www.rvv.de

A = fährt A

	Montag - Freitag						Samstag					
05	19											
06	30 ^A	54 ^{B_s}	55 ^{A_{sf}}				43					
07							43					
08	11 ^A						43					
09	11 ^A						43					
10												
11	11						43					
12												
13	13						43					
14	13						43					
15	11						43					
16	11 ^A	43 ^A										
17	41						13					
18	43											
19	13						13					
20	13											
21												
22												

B	A	○	Luckenpaint
•	•	•	Gebelkofen Abzw.
• 1	• 1	• 2	Eggfling
• 2	• 2	• 3	Abzw. Einthal
• 5	• 4	• 5	Obertraubling Kreuzung Staatsstr.
• 7	• 5	• 7	-Kirche
• 8	• 6		-Grundschule
• 9	• 6		-Mühlenweg
• 9	• 7		Piesenkofen Einthaler Weg
• 10	• 8		-Erlenring
• 12	• 11		Oberhinkofen
• 14	• 13		Scharmassing
• 16	• 15		Unterisling
• 17	• 17		Regensburg Jahnstadion
• 18			-Johann-Hösl-Straße
• 20			-Tulpenweg
• 21			-An der Iselrinne
• 22			-Brahmsstraße
• 23			-Alfons-Auer-Straße
• 24			-Herm.-Geib-Straße
• 27			-Stobäusplatz
	• 18		-Franz-Hartl-Straße
	• 19		-Am Biopark
	• 21		-Otto-Hahn-Straße
	• 22		-TechCampus/OTH
	• 23		-Haydnstraße
	• 24		-HBF Süd/Arcaden
• 32			-Hauptbahnhof (Steig C0)
• 26			-Hauptbahnhof (Steig B5)

Am 24.12. und 31.12. Verkehr wie an Samstagen falls diese Tage nicht auf einen Sonntag fallen. Einschränkungen hierzu Gültig ab 14.12.2025 entnehmen Sie bitte der Tagespresse oder unter www.rvv.de

In Obertraubling Umsteigemöglichkeit in Richtung Regensburg Hbf (L 21 u. 38 über Rgbg Universität, L 23 u. 31 über Rgbg Landshuter Str.) und Neutraubling (L 31 und 38). Weitere Informationen hierzu unter www.rvv.de

A-B = Fahrwege

s = nur an Schultagen

sf = nur an schulfreien Tagen

	Montag - Freitag						Samstag					
05	20											
06	31 ^A	55 ^{B_s}	56 ^{A_{sf}}				45					
07							45					
08	13 ^A						45					
09	13 ^A						45					
10												
11	13						45					
12												
13	15						45					
14	15						45					
15	13						45					
16	13 ^A	45 ^A										
17	43						15					
18	45											
19	15						15					
20	15											
21												
22												

Am 24.12. und 31.12. Verkehr wie an Samstagen falls diese Tage nicht auf einen Sonntag fallen. Einschränkungen hierzu Gültig ab 14.12.2025 entnehmen Sie bitte der Tagespresse oder unter www.rvv.de

In Obertraubling Umsteigemöglichkeit in Richtung Regensburg Hbf (L 21 u. 38 über Rgbg Universität, L 23 u. 31 über Rgbg Landshuter Str.) und Neutraubling (L 31 und 38). Weitere Informationen hierzu unter www.rvv.de

A-B = Fahrwege

s = nur an Schultagen

sf = nur an schulfreien Tagen

B	A	○ Luckenpaint
●	●	● Egglfing
● 1	● 1	● 1 Abzw. Einthal
● 4	● 3	● 3 Obertraubling Kreuzung Staatsstr.
● 6	● 4	● 5 -Kirche
● 7	● 5	● -Grundschule
● 8	● 5	● -Mühlenweg
● 8	● 6	● Piesenkofen Einthaler Weg
● 9	● 7	● -Erlenring
● 11	● 10	● Oberhinkofen
● 13	● 12	● Scharmassing
● 15	● 14	● Unterisling
● 16	● 16	● Regensburg Jahnstadion
● 17		● -Johann-Hösl-Straße
● 19		● -Tulpenweg
● 20		● -An der Iselrinne
● 21		● -Brahmsstraße
● 22		● -Alfons-Auer-Straße
● 23		● -Herm.-Geib-Straße
● 26		● -Stobäusplatz
	● 17	● -Franz-Hartl-Straße
	● 18	● -Am Biopark
	● 20	● -Otto-Hahn-Straße
	● 21	● -TechCampus/OTH
	● 22	● -Haydnstraße
	● 23	● -HBF Süd/Arcaden
● 31		● -Hauptbahnhof (Steig C0)
● 25		● -Hauptbahnhof (Steig B5)

	Montag - Freitag						Samstag					
05	21											
06	32 ^A	56 ^{B_s}	57 ^{A_{sf}}				46					
07							46					
08	14 ^A						46					
09	14 ^A						46					
10												
11	14						46					
12												
13	16						46					
14	16						46					
15	14						46					
16	14 ^A	46 ^A										
17	44						16					
18	46											
19	16						16					
20	16											
21												
22												

B	A	Luckenpoint
•	•	•
•	3	2
•	5	3
•	6	4
•	7	4
•	7	5
•	8	6
•	10	9
•	12	11
•	14	13
•	15	15
•	16	
•	18	
•	19	
•	20	
•	21	
•	22	
•	25	
	•	16
	•	17
	•	19
	•	20
	•	21
	•	22
•	30	
	•	24

Luckenpoint

Abzw. Einthal

2 Obertraubling Kreuzung Staatsstr.

4 -Kirche

-Grundschule

-Mühlenweg

Piesenkofen Einthaler Weg

-Erlenring

Oberhinkofen

Scharmassing

Unterisling

Regensburg Jahnstadion

-Johann-Hösl-Straße

-Tulpenweg

-An der Iselrinne

-Brahmsstraße

-Alfons-Auer-Straße

-Herm.-Geib-Straße

-Stobäusplatz

-Franz-Hartl-Straße

-Am Biopark

-Otto-Hahn-Straße

-TechCampus/OTH

-Haydnstraße

-HBF Süd/Arcaden

-Hauptbahnhof (Steig C0)

-Hauptbahnhof (Steig B5)

Am 24.12. und 31.12. Verkehr wie an Samstagen falls diese Tage nicht auf einen Sonntag fallen. Einschränkungen hierzu Gültig ab 14.12.2025 entnehmen Sie bitte der Tagespresse oder unter www.rvv.de

In Obertraubling Umsteigemöglichkeit in Richtung Regensburg Hbf (L 21 u. 38 über Rgbg Universität, L 23 u. 31 über Rgbg Landshuter Str.) und Neutraubling (L 31 und 38). Weitere Informationen hierzu unter www.rvv.de

A - B = Fahrwege

s = nur an Schultagen

sf = nur an schulfreien Tagen

[illegible]

Am 24.12. und 31.12. Verkehr wie an Samstagen falls diese Tage nicht auf einen Sonntag fallen. Einschränkungen hierzu Gültig ab 14.12.2025 entnehmen Sie bitte der Tagespresse oder unter www.rvv.de

A - B = Fahrwege

s = nur an Schultagen

sf = nur an schulfreien Tagen





Montag - Freitag

05														
06	35													
07	01 ^A _s	02 ^{sf}												
08	18													
09	18													
10														
11														
12														
13														
14														
15														
16	18	50												
17														
18														
19														
20														
21														

Am 24.12. und 31.12. Verkehr wie an Samstagen falls diese Tage nicht auf einen Sonntag fallen. Einschränkungen hierzu entnehmen Gültig ab 14.12.2025
 Sie bitte der Tagespresse oder unter www.rvv.de

A = fährt A**s** = nur an Schultagen**sf** = nur an schulfreien Tagen**A**

Luckenpaint

Obertraubling Kirche

1 1 -Grundschule

2 1 -Mühlenweg

2 2 Piesenkofen Einthaler Weg

3 3 -Erlenring

5 6 Oberhinkofen

7 8 Scharmassing

9 10 Unterisling

10 12 Regensburg Jahnstadion

11 -Johann-Hösl-Straße

13 -Tulpenweg

14 -An der Iselrinne

15 -Brahmsstraße

16 -Alfons-Auer-Straße

17 -Herm.-Geib-Straße

20 -Stobäusplatz

13 -Franz-Hartl-Straße

14 -Am Biopark

16 -Otto-Hahn-Straße

17 -TechCampus/OTH

18 -Haydnstraße

19 -HBF Süd/Arcaden

25 -Hauptbahnhof (Steig C0)

21 -Hauptbahnhof (Steig B5)

Montag - Freitag													
05													
06	36												
07	02 ^A _s	03 ^{sf}											
08	19												
09	19												
10													
11													
12													
13													
14													
15													
16	19	51											
17													
18													
19													
20													
21													

A

Luckenpaint

- ● 0 Obertraubling Grundschule
- 1 0 -Mühlenweg
- 1 1 Piesenkofen Einthaler Weg
- 2 2 -Erlenring
- 4 5 Oberhinkofen
- 6 7 Scharmassing
- 8 9 Unterisling
- 9 11 Regensburg Jahnstadion
- 10 -Johann-Hösl-Straße
- 12 -Tulpenweg
- 13 -An der Iselrinne
- 14 -Brahmsstraße
- 15 -Alfons-Auer-Straße
- 16 -Herm.-Geib-Straße
- 19 -Stobäusplatz
- 12 -Franz-Hartl-Straße
- 13 -Am Biopark
- 15 -Otto-Hahn-Straße
- 16 -TechCampus/OTH
- 17 -Haydnstraße
- 18 -HBF Süd/Arcaden
- 24 -Hauptbahnhof (Steig C0)
- 20 -Hauptbahnhof (Steig B5)

Am 24.12. und 31.12. Verkehr wie an Samstagen falls diese Tage nicht auf einen Sonntag fallen. Einschränkungen hierzu entnehmen Gültig ab 14.12.2025
 Sie bitte der Tagespresse oder unter www.rvv.de

A = fährt A**s** = nur an Schultagen**sf** = nur an schulfreien Tagen


Montag - Freitag

05														
06	36													
07	03 ^A _s	04 ^{sf}												
08	19													
09	19													
10														
11														
12														
13														
14														
15														
16	19	51												
17														
18														
19														
20														
21														

Fahrwege mit Fahrzeit in Minuten

A

Luckenpaint

- 0 • 1 Piesenkofen Einthaler Weg
- 1 • 2 -Erlenring
- 3 • 5 Oberhinkofen
- 5 • 7 Scharmassing
- 7 • 9 Unterisling
- 8 • 11 Regensburg Jahnstadion
- 9 • -Johann-Hösl-Straße
- 11 • -Tulpenweg
- 12 • -An der Iselrinne
- 13 • -Brahmsstraße
- 14 • -Alfons-Auer-Straße
- 15 • -Herm.-Geib-Straße
- 18 • -Stobäusplatz
- 12 • -Franz-Hartl-Straße
- 13 • -Am Biopark
- 15 • -Otto-Hahn-Straße
- 16 • -TechCampus/OTH
- 17 • -Haydnstraße
- 18 • -HBF Süd/Arcaden
- 23 • -Hauptbahnhof (Steig C0)
- 20 • -Hauptbahnhof (Steig B5)

 Am 24.12. und 31.12. Verkehr wie an Samstagen falls diese Tage nicht auf einen Sonntag fallen. Einschränkungen hierzu entnehmen Gültig ab 14.12.2025
 Sie bitte der Tagespresse oder unter www.rvv.de
A = fährt A

s = nur an Schultagen

sf = nur an schulfreien Tagen

Montag - Freitag													
05													
06	37												
07	03 ^A _s	04 ^{sf}											
08	20												
09	20												
10													
11													
12													
13													
14													
15													
16	20	52											
17													
18													
19													
20													
21													

A	Luckenpaint
•	Piesenkofen Einthaler Weg
• 1	1 -Erlenring
• 3	4 Oberhinkofen
• 5	6 Scharmassing
• 7	8 Unterisling
• 8	10 Regensburg Jahnstadion
• 9	-Johann-Hösl-Straße
• 11	-Tulpenweg
• 12	-An der Iselrinne
• 13	-Brahmsstraße
• 14	-Alfons-Auer-Straße
• 15	-Herm.-Geib-Straße
• 18	-Stobäusplatz
• 11	-Franz-Hartl-Straße
• 12	-Am Biopark
• 14	-Otto-Hahn-Straße
• 15	-TechCampus/OTH
• 16	-Haydnstraße
• 17	-HBF Süd/Arcaden
• 23	-Hauptbahnhof (Steig C0)
• 19	-Hauptbahnhof (Steig B5)

Am 24.12. und 31.12. Verkehr wie an Samstagen falls diese Tage nicht auf einen Sonntag fallen. Einschränkungen hierzu entnehmen Gültig ab 14.12.2025
 Sie bitte der Tagespresse oder unter www.rvv.de

A = fährt A

s = nur an Schultagen

sf = nur an schulfreien Tagen


Montag - Freitag

05														
06	38													
07	04 ^A _s	05 ^{sf}												
08	21													
09	21													
10														
11														
12														
13														
14														
15														
16	21	53												
17														
18														
19														
20														
21														

Fahrwege mit Fahrzeit in Minuten

A

Luckenpaint

- ● Piesenkofen Erlenring
- 2 ● 3 Oberhinkofen
- 4 ● 5 Scharmassing
- 6 ● 7 Unterisling
- 7 ● 9 Regensburg Jahnstadion
- 8 -Johann-Hösl-Straße
- 10 -Tulpenweg
- 11 -An der Iselrinne
- 12 -Brahmsstraße
- 13 -Alfons-Auer-Straße
- 14 -Herm.-Geib-Straße
- 17 -Stobäusplatz
- 10 -Franz-Hartl-Straße
- 11 -Am Biopark
- 13 -Otto-Hahn-Straße
- 14 -TechCampus/OTH
- 15 -Haydnstraße
- 16 -HBF Süd/Arcaden
- 22 -Hauptbahnhof (Steig C0)
- 18 -Hauptbahnhof (Steig B5)

Am 24.12. und 31.12. Verkehr wie an Samstagen falls diese Tage nicht auf einen Sonntag fallen. Einschränkungen hierzu entnehmen Sie bitte der Tagespresse oder unter www.rvv.de Gültig ab 14.12.2025

A = fährt A

s = nur an Schultagen

sf = nur an schulfreien Tagen


Montag - Freitag

05														
06	41													
07	02 ^s	06 ^A _s	07 ^{sf}											
08	24													
09	24													
10														
11														
12														
13														
14														
15														
16	24	56												
17														
18														
19														
20														
21														

Fahrwege mit Fahrzeit in Minuten

A

Luckenpaint

- ● Oberhinkofen
- 2 ● 2 Scharmassing
- 4 ● 4 Unterisling
- 5 ● 6 Regensburg Jahnstadion
- 6 -Johann-Hösl-Straße
- 8 -Tulpenweg
- 9 -An der Iselrinne
- 10 -Brahmsstraße
- 11 -Alfons-Auer-Straße
- 12 -Herm.-Geib-Straße
- 15 -Stobäusplatz
- 7 -Franz-Hartl-Straße
- 8 -Am Biopark
- 10 -Otto-Hahn-Straße
- 11 -TechCampus/OTH
- 12 -Haydnstraße
- 13 -HBF Süd/Arcaden
- 20 -Hauptbahnhof (Steig C0)
- 15 -Hauptbahnhof (Steig B5)

Am 24.12. und 31.12. Verkehr wie an Samstagen falls diese Tage nicht auf einen Sonntag fallen. Einschränkungen hierzu entnehmen Sie bitte der Tagespresse oder unter www.rvv.de Gültig ab 14.12.2025

A = fährt A

s = nur an Schultagen

sf = nur an schulfreien Tagen



Montag - Freitag

05														
06	43													
07	04 ^s	08 ^A _s	09 ^{sf}											
08	26													
09	26													
10														
11														
12														
13														
14														
15														
16	26	58												
17														
18														
19														
20														
21														

A

Luckenpaint

- ● Scharmassing
- 2 ● 2 Unterisling
- 3 ● 4 Regensburg Jahnstadion
- 4 -Johann-Hösl-Straße
- 6 -Tulpenweg
- 7 -An der Iselrinne
- 8 -Brahmsstraße
- 9 -Alfons-Auer-Straße
- 10 -Herm.-Geib-Straße
- 13 -Stobäusplatz
- 5 -Franz-Hartl-Straße
- 6 -Am Biopark
- 8 -Otto-Hahn-Straße
- 9 -TechCampus/OTH
- 10 -Haydnstraße
- 11 -HBF Süd/Arcaden
- 18 -Hauptbahnhof (Steig C0)
- 13 -Hauptbahnhof (Steig B5)

Am 24.12. und 31.12. Verkehr wie an Samstagen falls diese Tage nicht auf einen Sonntag fallen. Einschränkungen hierzu entnehmen Sie bitte der Tagespresse oder unter www.rvv.de Gültig ab 14.12.2025

A = fährt A**s** = nur an Schultagen**sf** = nur an schulfreien Tagen



Montag - Freitag

[illegible]

Fahrwege mit Fahrzeit in Minuten



Am 24.12. und 31.12. Verkehr wie an Samstagen falls diese Tage nicht auf einen Sonntag fallen. Einschränkungen hierzu entnehmen Sie Gültig ab 14.12.2025 bitte der Tagespresse oder unter www.rvv.de

A = fährt A **s** = nur an Schultagen **sf** = nur an schulfreien Tagen



Fahrwege mit Fahrzeit in Minuten

Luckenpaint

Regensburg Jahnstadion

-Johann-Hösl-Straße

-Tulpenweg

-An der Iselrinne

-Brahmsstraße

- Alfons-Auer-Str.

-Herm.-Geib-Straße

-Stobäusplatz

1 -Franz-Hartl-Straße

2 -Am Biopark

4 -Otto-Hahn-Straße

5 -TechCampus/OTH

6 -Haydnstraße

7 -HBF Süd/Arcaden

-Hauptbahnhof (Stein CO)

9 -Haunthabnhof (Steig B5)

Am 24.12. und 31.12. Verkehr wie an Samstagen falls diese Tage nicht auf einen Sonntag fallen. Einschränkungen hierzu entnehmen Sie bitte der Tagespresse oder unter www.rvv.de

sf = nur an schulfreien Tagen



Montag - Freitag

05																				
06																				
07	12 ^s																			
08																				
09																				
10																				
11																				

- Fahrwege mit Fahrzeit in Minuten
- Thalmassing Stadtberg
 - Regensburg Johann-Hösl-Straße
 - 2-Tulpenweg
 - 3-An der Iselrinne
 - 4-Brahmsstraße
 - 5-Alfons-Auer-Straße
 - 6-Herm.-Geib-Straße
 - 9-Stobäusplatz
 - 14-Hauptbahnhof

Am 24.12. und 31.12. Verkehr wie an Samstagen falls diese Tage nicht auf einen Sonntag fallen. Einschränkungen hierzu entnehmen Sie bitte der Tagespresse oder unter www.rvv.de Gültig ab 14.12.2025

^s = nur an Schultagen

Montag - Freitag

05																				
06																				
07	14 ^s																			
08																				
09																				
10																				
11																				

Fahrwege mit Fahrzeit in Minuten

- Thalmassing Stadtberg
- Regensburg Tulpenweg
- 1 -An der Iselrinne
- 2 -Brahmsstraße
- 3 -Alfons-Auer-Straße
- 4 -Herm.-Geib-Straße
- 7 -Stobäusplatz
- 12 -Hauptbahnhof

Am 24.12. und 31.12. Verkehr wie an Samstagen falls diese Tage nicht auf einen Sonntag fallen. Einschränkungen hierzu entnehmen Sie bitte der Tagespresse oder unter www.rvv.de Gültig ab 14.12.2025

^s = nur an Schultagen

Montag - Freitag

05																				
06																				
07	15 ^s																			
08																				
09																				
10																				
11																				

- Fahrwege mit Fahrzeit in Minuten
- Thalmassing Stadtberg
 - Regensburg An der Iselrinne
 - 1 -Brahmsstraße
 - 2 -Alfons-Auer-Straße
 - 3 -Herm.-Geib-Straße
 - 6 -Stobäusplatz
 - 11 -Hauptbahnhof

Am 24.12. und 31.12. Verkehr wie an Samstagen falls diese Tage nicht auf einen Sonntag fallen. Einschränkungen hierzu entnehmen Sie bitte der Tagespresse oder unter www.rvv.de Gültig ab 14.12.2025

^s = nur an Schultagen

	Montag - Freitag																			
05																				
06																				
07	16 ^s																			
08																				
09																				
10																				
11																				
12																				
13	04 ^s																			
14																				
15																				
16																				
17																				
18																				
19																				
20																				

Fahrwege mit Fahrzeit in Minuten

- Thalmassing Stadtberg
- Regensburg Brahmsstraße
- 1 -Alfons-Auer-Straße
- 2 -Herm.-Geib-Straße
- 5 -Stobäusplatz
- 10 -Hauptbahnhof

Am 24.12. und 31.12. Verkehr wie an Samstagen falls diese Tage nicht auf einen Sonntag fallen. Einschränkungen hierzu entnehmen Sie bitte der Tagespresse oder unter www.rvv.de Gültig ab 14.12.2025

^s = nur an Schultagen

	Montag - Freitag																			
05																				
06																				
07	17 ^s																			
08																				
09																				
10																				
11																				
12																				
13	05 ^s																			
14																				
15																				
16																				
17																				
18																				
19																				
20																				

Fahrwege mit Fahrzeit in Minuten

- Thalmassing Stadtberg
- Regensburg Alfons-Auer-Straße
- 1 -Herm.-Geib-Straße
- 4 -Stobäusplatz
- 9 -Hauptbahnhof

Am 24.12. und 31.12. Verkehr wie an Samstagen falls diese Tage nicht auf einen Sonntag fallen. Einschränkungen hierzu entnehmen Sie Gültig ab 14.12.2025 bitte der Tagespresse oder unter www.rvv.de

^s = nur an Schultagen



Montag - Freitag

05																				
06																				
07	18 ^s																			
08																				
09																				
10																				
11																				
12																				
13	06 ^s																			
14																				
15																				
16																				
17																				
18																				
19																				
20																				

Fahrwege mit Fahrzeit in Minuten

- Thalmassing Stadtberg
- ● Rgbg Herm.-Geib-Str.
- 3-Stobäusplatz
- 8-Hauptbahnhof

Am 24.12. und 31.12. Verkehr wie an Samstagen falls diese Tage nicht auf einen Sonntag fallen. Einschränkungen hierzu entnehmen Sie bitte der Tagespresse oder unter www.rvv.de Gültig ab 14.12.2025

s = nur an Schultagen


Montag - Freitag

05																	
06																	
07	21 ^s																
08																	
09																	
10																	
11																	
12																	
13	07 ^s																
14																	
15																	
16																	
17																	
18																	
19																	

Fahrwege mit Fahrzeit in Minuten

○ Thalmassing Stadtberg

► ● Regensburg Stobäusplatz

● 5-Hauptbahnhof

 Am 24.12. und 31.12. Verkehr wie an Samstagen falls diese Tage nicht auf einen Sonntag fallen. Einschränkungen hierzu entnehmen Sie Gültig ab 14.12.2025 bitte der Tagespresse oder unter www.rvv.de
s = nur an Schultagen

	Montag - Freitag													
05														
06	48													
07	09 ^s	14 ^{sf}												
08	31													
09	31													
10														
11														
12														
13														
14														
15														
16	31													
17	03													
18														
19														
20														
21														
22														
23														
00														
01														

- Fahrwege mit Fahrzeit in Minuten
- Luckenpaint

▶ ● Regensburg Franz-Hartl-Straße

● 1 -Am Biopark

● 3 -Otto-Hahn-Straße

● 4 -TechCampus/OTH

● 5 -Haydnstraße

● 6 -HBF Süd/Arcaden

● 8 -Hauptbahnhof

Am 24.12. und 31.12. Verkehr wie an Samstagen falls diese Tage nicht auf einen Sonntag fallen. Einschränkungen hierzu entnehmen Sie bitte der Tagespresse oder unter www.rvv.de

Gültig ab 14.12.2025

s = nur an Schultagen

sf = nur an schulfreien Tagen

	Montag - Freitag															
05																
06	49															
07	10 ^s	15 ^{sf}														
08	32															
09	32															
10																
11																
12																
13																
14																
15																
16	32															
17	04															
18																
19																
20																
21																
22																
23																
00																
01																

Fahrwege mit Fahrzeit in Minuten

○ Luckenpaint

- ▶ ● Regensburg Am Biopark
- 2 - Otto-Hahn-Straße
- 3 - TechCampus/OTH
- 4 - Haydnstraße
- 5 - HBF Süd/Arcaden
- 7 - Hauptbahnhof

Am 24.12. und 31.12. Verkehr wie an Samstagen falls diese Tage nicht auf einen Sonntag fallen. Einschränkungen hierzu entnehmen Sie Gültig ab 14.12.2025 bitte der Tagespresse oder unter www.rvv.de

s = nur an Schultagen **sf** = nur an schulfreien Tagen

	Montag - Freitag															
05																
06	51															
07	12 ^s	17 ^{sf}														
08	34															
09	34															
10																
11																
12																
13																
14																
15																
16	34															
17	06															
18																
19																
20																
21																
22																
23																
00																
01																

- Fahrwege mit Fahrzeit in Minuten
- Luckenpaint
-
- Regensburg Otto-Hahn-Straße
 - 1 -TechCampus/OTH
 - 2 -Haydnstraße
 - 3 -HBF Süd/Arcaden
 - 5 -Hauptbahnhof

Am 24.12. und 31.12. Verkehr wie an Samstagen falls diese Tage nicht auf einen Sonntag fallen. Einschränkungen hierzu entnehmen Sie Gültig ab 14.12.2025 bitte der Tagespresse oder unter www.rvv.de

s = nur an Schultagen

sf = nur an schulfreien Tagen

	Montag - Freitag															
05																
06	52															
07	13 ^s	18 ^{sf}														
08	35															
09	35															
10																
11																
12																
13																
14																
15																
16	35															
17	07															
18																
19																
20																
21																
22																
23																
00																
01																

- Fahrwege mit Fahrzeit in Minuten
- Luckenpaul
- ▶

Regensburg TechCampus/OTH
- 1 -Haydnstraße
- 2 -HBF Süd/Arcaden
- 4 -Hauptbahnhof

Am 24.12. und 31.12. Verkehr wie an Samstagen falls diese Tage nicht auf einen Sonntag fallen. Einschränkungen hierzu entnehmen Sie bitte der Tagespresse oder unter www.rvv.de

Gültig ab 14.12.2025

s = nur an Schultagen

sf = nur an schulfreien Tagen

	Montag - Freitag															
05																
06	53															
07	15 ^s	20 ^{sf}														
08	36															
09	36															
10																
11																
12																
13																
14																
15																
16	36															
17	08															
18																
19																
20																
21																
22																
23																
00																
01																

Fahrwege mit Fahrzeit in Minuten

Luckenpaint

Regensburg Haydnstraße

1

· HBF Süd/Arcaden

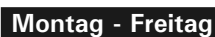
3

· Hauptbahnhof

Am 24.12. und 31.12. Verkehr wie an Samstagen falls diese Tage nicht auf einen Sonntag fallen. Einschränkungen hierzu entnehmen Sie bitte der Tagespresse oder unter www.rvv.de Gültig ab 14.12.2025

s = nur an Schultagen

sf = nur an schulfreien Tagen



- 2 -Hauptbahnhof

s = nur an Schultagen **sf** = nur an schulfreien Tagen

	Montag - Freitag						Samstag			
05										
06							33 ^A _{U31}			
07	15 ^C						33 ^A _{U31}			
08	15 ^C						33 ^B _{U38}			
09										
10	03 ^A _{U31}						33 ^B _{U38}			
11										
12	15						33 ^{U38}			
13	03 ^D _{U31}	30 ^B					33 ^{U38}			
14	03 ^A _{U31}	45					33 ^{U38}			
15	45									
16	45 ^B						15 ^{U21}			
17	45									
18	15 ^{U21}						15 ^{U21}			
19	15 ^{U21}									
20	15 ^{U21}						15 ^{U21}			
21										
22										
23										
00										
01										

Am 24.12. und 31.12. Verkehr wie an Samstagen falls diese Tage nicht auf einen Sonntag fallen. Einschränkungen Gültig ab 14.12.2025
hierzu entnehmen Sie bitte der Tagespresse oder unter www.rvv.de

- A - D

= Fahrwege
- U21

= Linie 21 (Zustieg am Haltepunkt B6) - An der Haltestelle Obertraubling Kirche Umstieg auf die Linie 20 nach Thalmassing/Luckenpaint
- U31

= Linie 31 (Zustieg am Haltepunkt B4, fährt über Rgbg Landshuter Str.) - An der Haltestelle Obertraubling Kirche Umstieg auf die Linie 20 nach Thalmassing/Luckenpaint
- U38

= Linie 38 (Zustieg am Haltepunkt B4) - An der Haltestelle Obertraubling Kirche Umstieg auf die Linie 20 nach Thalmassing/Luckenpaint

Fahrwege mit Fahrzeit in Minuten

D	C	B	A	
•	•	•	•	Regensburg Hauptbahnhof
	2	•	2	• 2 -HBF Süd/Arcaden
	3	•	3	• 3 -Haydnstraße
	4	•	4	• 4 -TechCampus/OTH
	5	•	5	• 5 -Otto-Hahn-Straße
	7	•	7	• 7 -Am Biopark
	8	•	8	• 8 -Franz-Hartl-Straße
	9	•	9	• 9 -Jahnstadion
	11	•	11	• 11 Unterisling
	13	•	13	• 13 Scharmassing
	15	•	15	• 15 Oberhinkofen
	17	•	17	• 17 Piesenkofen Erlerning
	18	•	18	• 18 -Einthaler Weg
	19	•	19	• 19 Obertraubling Mühlenweg
	20	•	20	• 20 -Grundschule
• 21	• 21	• 21	• 21	• 21 -Kirche
• 35	• 23	• 35	• 35	• 35 -Kreuzung Staatsstraße
• 36	• 24	• 36	• 36	• 36 Abzw. Einthal
• 37	• 25	• 37	• 37	• 37 Egglfing
• 39	• 27	• 39	• 39	• 39 Gebelkofen Abzw.
• 40	• 28			• 40 -Ortsmitte
• 41	• 29			• 41 Wolkering Kirchbergstraße
• 43	• 31			• 43 Thalmassing Abzw. Neuhaus
• 44	• 32			• 44 Thalmassing Stadtberg
• 45	• 33			• 45 -Wolkeringer Straße
• 46				• 46 -Raiffeisenbank (Steig 1)
• 47				• 47 -Kirche (Steig 1)
• 48		• 44	• 44	• 48 -Kindergarten (Steig 2)
• 49		• 45	• 45	• 49 -Am Mühlfeld (Steig 2)
• 50		• 46	• 46	• 50 -Am Mühlfeld (Steig 1)
• 51		• 47	• 47	• 51 -Kindergarten (Steig 1)
• 52		• 48	• 48	• 52 -Kirche (Steig 2)
• 53	• 34	• 49	• 49	• 53 -Raiffeisenbank (Steig 2)
• 57	• 40	• 53	• 53	• 57 Luckenpaint
• 59	• 42	• 55	• 55	• 59 Obersanding
• 60	• 43	• 56	• 56	• 60 Untersanding Ortsmitte
• 61	• 44	• 57	• 57	• 61 -Wiesengrund
• 62	• 45	• 58	• 58	• 62 Neueglofsheim

	Montag - Freitag						Samstag			
05										
06										
07	17 ^B									
08	17 ^B						35 ^A U38			
09										
10							35 ^A U38			
11										
12	17						35 ^{U38}			
13	32 ^A						35 ^{U38}			
14	47						35 ^{U38}			
15	47									
16	47 ^A						17 ^{U21}			
17	47									
18	17 ^{U21}						17 ^{U21}			
19	17 ^{U21}									
20	17 ^{U21}						17 ^{U21}			
21										

Am 24.12. und 31.12. Verkehr wie an Samstagen falls diese Tage nicht auf einen Sonntag fallen. Einschränkungen hierzu entnehmen Sie bitte der Tagespresse oder unter www.rvv.de Gültig ab 14.12.2025

A - B = Fahrwege

U21 = Linie 21 - An der Haltestelle Obertraubling Kirche Umstieg auf die Linie 20 nach Thalmassing/Luckenpaint

U38 = Linie 38 - An der Haltestelle Obertraubling Kirche Umstieg auf die Linie 20 nach Thalmassing/Luckenpaint

B	A	
1	1	1 - Haydnstraße
2	2	2 - TechCampus/OTH
3	3	3 - Otto-Hahn-Straße
5	5	5 - Am Biopark
6	6	6 - Franz-Hartl-Straße
7	7	7 - Jahnstadion
9	9	9 Unterisling
11	11	11 Scharmassing
13	13	13 Oberhinkofen
15	15	15 Piesenkofen Erlenring
16	16	16 - Einthaler Weg
17	17	17 Obertraubling Mühlenweg
18	18	18 - Grundschule
19	19	19 - Kirche
21	33	33 - Kreuzung Staatsstraße
22	34	34 Abzw. Einthal
23	35	35 Egglfing
25	37	37 Gebelkofen Abzw.
26		38 - Ortsmitte
27		39 Wolkerling Kirchbergstraße
29		41 Thalmassing Abzw. Neuhaus
30		42 Thalmassing Stadtberg
31		43 - Wolkeringer Straße
		44 - Raiffeisenbank (Steig 1)
		45 - Kirche (Steig 1)
	42	46 - Kindergarten (Steig 2)
	43	47 - Am Mühlfeld (Steig 2)
	44	48 - Am Mühlfeld (Steig 1)
	45	49 - Kindergarten (Steig 1)
	46	50 - Kirche (Steig 2)
32	47	51 - Raiffeisenbank (Steig 2)
38	51	55 Luckenpaint
40	53	57 Obersanding
41	54	58 Untersanding Ortsmitte
42	55	59 - Wiesengrund
43	56	60 Neueglofsheim

	Montag - Freitag						Samstag					
05												
06												
07	18 ^B											
08	18 ^B						36 ^A U38					
09												
10							36 ^A U38					
11												
12	18						36 ^{U38}					
13	33 ^A						36 ^{U38}					
14	48						36 ^{U38}					
15	48											
16	48 ^A						18 ^{U21}					
17	48											
18	18 ^{U21}						18 ^{U21}					
19	18 ^{U21}											
20	18 ^{U21}						18 ^{U21}					
21												
22												
23												
00												
01												

Am 24.12. und 31.12. Verkehr wie an Samstagen falls diese Tage nicht auf einen Sonntag fallen. Einschränkungen hierzu entnehmen Sie bitte der Tagespresse oder unter www.rvv.de


Gültig ab 14.12.2025

A - B = Fahrwege

U21 = Linie 21 - An der Haltestelle Obertraubling Kirche Umstieg auf die Linie 20 nach Thalmassing/Luckenpaint

U38 = Linie 38 - An der Haltestelle Obertraubling Kirche Umstieg auf die Linie 20 nach Thalmassing/Luckenpaint

Fahrwege mit Fahrzeit in Minuten			
B	A		Regensburg Hauptbahnhof
►	►	►	Regensburg Haydnstraße
1	1	1	1 - TechCampus/OTH
2	2	2	2 - Otto-Hahn-Straße
4	4	4	4 - Am Biopark
5	5	5	5 - Franz-Hartl-Straße
6	6	6	6 - Jahnstadion
8	8	8	8 - Unterisling
10	10	10	10 - Scharmassing
12	12	12	12 - Oberhinkofen
14	14	14	14 - Piesenkofen Erlening
15	15	15	15 - Einthaler Weg
16	16	16	16 - Obertraubling Mühlenweg
17	17	17	17 - Grundschule
18	18	18	18 - Kirche
20	32	32	32 - Kreuzung Staatsstraße
21	33	33	33 Abzw. Einthal
22	34	34	34 Eggfling
24	36	36	36 Gebelkofen Abzw.
25			37 - Ortsmitte
26			38 Wolkering Kirchbergstraße
28			40 Thalmassing Abzw. Neuhaus
29			41 Thalmassing Stadtberg
30			42 -Wolkeringer Straße
			43 -Raiffeisenbank (Steig 1)
			44 -Kirche (Steig 1)
	41	45	45 -Kindergarten (Steig 2)
	42	46	46 -Am Mühlfeld (Steig 2)
	43	47	47 -Am Mühlfeld (Steig 1)
	44	48	48 -Kindergarten (Steig 1)
	45	49	49 -Kirche (Steig 2)
31	46	50	50 -Raiffeisenbank (Steig 2)
37	50	54	54 Luckenpaint
39	52	56	56 Obersanding
40	53	57	57 Untersanding Ortsmitte
41	54	58	58 -Wiesengrund
42	55	59	59 Neueglofsheim

	Montag - Freitag						Samstag					
05												
06												
07	19 ^B											
08	19 ^B						37 ^A U38					
09												
10							37 ^A U38					
11												
12	19						37 ^{U38}					
13	34 ^A						37 ^{U38}					
14	49						37 ^{U38}					
15	49											
16	49 ^A						19 ^{U21}					
17	49											
18	19 ^{U21}						19 ^{U21}					
19	19 ^{U21}											
20	19 ^{U21}						19 ^{U21}					
21												
22												
23												
00												
01												


Am 24.12. und 31.12. Verkehr wie an Samstagen falls diese Tage nicht auf einen Sonntag fallen. Einschränkungen hierzu entnehmen Sie bitte der Tagespresse oder unter www.rvv.de Gültig ab 14.12.2025

A - B = Fahrwege

U21 = Linie 21 - An der Haltestelle Obertraubling Kirche Umstieg auf die Linie 20 nach Thalmassing/Luckenpaint

U38 = Linie 38 - An der Haltestelle Obertraubling Kirche Umstieg auf die Linie 20 nach Thalmassing/Luckenpaint

Fahrwege mit Fahrzeit in Minuten			
B	A		
○	○	○	Regensburg Hauptbahnhof
►	●	●	Regensburg TechCampus/OTH
●	1	1	1 - Otto-Hahn-Straße
●	3	3	3 - Am Biopark
●	4	4	4 - Franz-Hartl-Straße
●	5	5	5 - Jahnstadion
●	7	7	7 Unterisling
●	9	9	9 Scharmassing
●	11	11	11 Oberhinkofen
●	13	13	13 Piesenkofen Erlenring
●	14	14	14 - Einthaler Weg
●	15	15	15 Obertraubling Mühlenweg
●	16	16	16 - Grundschule
●	17	17	17 - Kirche
●	19	31	31 - Kreuzung Staatsstraße
●	20	32	32 Abzw. Einthal
●	21	33	33 Eggfling
●	23	35	35 Gebelkofen Abzw.
●	24		36 - Ortsmitte
●	25		37 Wolkering Kirchbergstraße
●	27		39 Thalmassing Abzw. Neuhaus
●	28		40 Thalmassing Stadtberg
●	29		41 - Wolkeringer Straße
			42 - Raiffeisenbank (Steig 1)
			43 - Kirche (Steig 1)
	40		44 - Kindergarten (Steig 2)
	41		45 - Am Mühlfeld (Steig 2)
	42		46 - Am Mühlfeld (Steig 1)
	43		47 - Kindergarten (Steig 1)
	44		48 - Kirche (Steig 2)
●	30	45	49 - Raiffeisenbank (Steig 2)
●	36	49	53 Luckenpaint
●	38	51	55 Obersanding
●	39	52	56 Untersanding Ortsmitte
●	40	53	57 - Wiesengrund
●	41	54	58 Neueglofsheim

	Montag - Freitag						Samstag					
05												
06												
07	20 ^B											
08	20 ^B						38 ^A U38					
09												
10							38 ^A U38					
11												
12	20						38 ^{U38}					
13	35 ^A						38 ^{U38}					
14	50						38 ^{U38}					
15	50											
16	50 ^A						20 ^{U21}					
17	50											
18	20 ^{U21}						20 ^{U21}					
19	20 ^{U21}											
20	20 ^{U21}						20 ^{U21}					
21												
22												
23												
00												
01												

Fahrwege mit Fahrzeit in Minuten			
B	A		
○	○	○	Regensburg Hauptbahnhof
►	●	●	Regensburg Otto-Hahn-Straße
●	2	2	2 -Am Biopark
●	3	3	3 -Franz-Hartl-Straße
●	4	4	4 -Jahnstadion
●	6	6	6 Unterisling
●	8	8	8 Scharmassing
●	10	10	10 Oberhinkofen
●	12	12	12 Piesenkofen Erlenring
●	13	13	13 -Einthaler Weg
●	14	14	14 Obertraubling Mühlenweg
●	15	15	15 -Grundschule
●	16	16	16 -Kirche
●	18	30	30 -Kreuzung Staatsstraße
●	19	31	31 Abzw. Einthal
●	20	32	32 Egglfing
●	22	34	34 Gebelkofen Abzw.
●	23		35 -Ortsmitte
●	24		36 Wolkering Kirchbergstraße
●	26		38 Thalmassing Abzw. Neuhaus
●	27		39 Thalmassing Stadtberg
●	28		40 -Wolkeringer Straße
			41 -Raiffeisenbank (Steig 1)
			42 -Kirche (Steig 1)
	39	43	43 -Kindergarten (Steig 2)
	40	44	44 -Am Mühlfeld (Steig 2)
	41	45	45 -Am Mühlfeld (Steig 1)
	42	46	46 -Kindergarten (Steig 1)
	43	47	47 -Kirche (Steig 2)
29	44	48	48 -Raiffeisenbank (Steig 2)
35	48	52	52 Luckenpaint
37	50	54	54 Obersanding
38	51	55	55 Untersanding Ortsmitte
39	52	56	56 -Wiesengrund
40	53	57	57 Neueglofsheim


Am 24.12. und 31.12. Verkehr wie an Samstagen falls diese Tage nicht auf einen Sonntag fallen. Einschränkungen hierzu entnehmen Sie bitte der Tagespresse oder unter www.rvv.de Gültig ab 14.12.2025

A - B = Fahrwege
U21 = Linie 21 - An der Haltestelle Obertraubling Kirche Umstieg auf die Linie 20 nach Thalmassing/Luckenpaint
U38 = Linie 38 - An der Haltestelle Obertraubling Kirche Umstieg auf die Linie 20 nach Thalmassing/Luckenpaint

	Montag - Freitag						Samstag						Fahrwege mit Fahrzeit in Minuten		
													B	A	
05															Regensburg Hauptbahnhof
06															Regensburg Am Biopark
07	22 ^B												1	1	1 - Franz-Hartl-Straße
08	22 ^B						40 ^A U38						2	2	2 - Jahnstadion
09													4	4	4 Unterisling
10							40 ^A U38						6	6	6 Scharmassing
11													8	8	8 Oberhinkofen
12	22						40 ^A U38						10	10	10 Piesenkofen Erlening
13	37 ^A						40 ^A U38						11	11	11 - Einthaler Weg
14	52						40 ^A U38						12	12	12 Obertraubling Mühlenweg
15	52												13	13	13 - Grundschule
16	52 ^A						22 ^{U21}						14	14	14 - Kirche
17	52												16	28	28 - Kreuzung Staatsstraße
18	22 ^{U21}						22 ^{U21}						17	29	29 Abzw. Einthal
19	22 ^{U21}												18	30	30 Eggfling
20	22 ^{U21}						22 ^{U21}						20	32	32 Gebelkofen Abzw.
21													21		33 - Ortsmitte
22													22		34 Wolkerling Kirchbergstraße
23													24		36 Thalmassing Abzw. Neuhaus
00													25		37 Thalmassing Stadtberg
01													26		38 - Wolkeringer Straße
															39 - Raiffeisenbank (Steig 1)
															40 - Kirche (Steig 1)
															41 - Kindergarten (Steig 2)
															42 - Am Mühlfeld (Steig 2)
															43 - Am Mühlfeld (Steig 1)
															44 - Kindergarten (Steig 1)
															45 - Kirche (Steig 2)
															46 - Raiffeisenbank (Steig 2)
															50 Luckenpaint
															52 Obersanding
															53 Untersanding Ortsmitte
															54 - Wiesengrund
															55 Neueglofsheim

Am 24.12. und 31.12. Verkehr wie an Samstagen falls diese Tage nicht auf einen Sonntag fallen. Einschränkungen hierzu entnehmen Sie bitte der Tagespresse oder unter www.rvv.de Gültig ab 14.12.2025

A - B = Fahrwege
U21 = Linie 21 - An der Haltestelle Obertraubling Kirche Umstieg auf die Linie 20 nach Thalmassing/Luckenpaint
U38 = Linie 38 - An der Haltestelle Obertraubling Kirche Umstieg auf die Linie 20 nach Thalmassing/Luckenpaint

	Montag - Freitag						Samstag			
05										
06										
07	23 ^B									
08	23 ^B						41 ^A U38			
09										
10							41 ^A U38			
11										
12	23						41 ^{U38}			
13	38 ^A						41 ^{U38}			
14	53						41 ^{U38}			
15	53									
16	53 ^A						23 ^{U21}			
17	53									
18	23 ^{U21}						23 ^{U21}			
19	23 ^{U21}									
20	23 ^{U21}						23 ^{U21}			
21										
22										
23										
00										
01										

Fahrwege mit Fahrzeit in Minuten		
B	A	
○	○	Regensburg Hauptbahnhof
►	●	Regensburg Franz-Hartl-Straße
●	1	1 -Jahnstadion
●	3	3 Unterisling
●	5	5 Scharmassing
●	7	7 Oberhinkofen
●	9	9 Piesenkofen Erlening
●	10	10 -Einthaler Weg
●	11	11 Obertraubling Mühlenweg
●	12	12 -Grundschule
●	13	13 -Kirche
●	15	27 -Kreuzung Staatsstraße
●	16	28 Abzw. Einthal
●	17	29 Egglfing
●	19	31 Gebelkofen Abzw.
●	20	32 -Ortsmitte
●	21	33 Wolkering Kirchbergstraße
●	23	35 Thalmassing Abzw. Neuhaus
●	24	36 Thalmassing Stadtberg
●	25	37 -Wolkeringer Straße
		38 -Raiffeisenbank (Steig 1)
		39 -Kirche (Steig 1)
●	36	40 -Kindergarten (Steig 2)
●	37	41 -Am Mühlfeld (Steig 2)
●	38	42 -Am Mühlfeld (Steig 1)
●	39	43 -Kindergarten (Steig 1)
●	40	44 -Kirche (Steig 2)
●	26	41
●	32	45
●	34	47
●	35	48
●	36	49
●	37	50
		45 -Raiffeisenbank (Steig 2)
		49 Luckenpaint
		51 Obersanding
		52 Untersanding Ortsmitte
		53 -Wiesengrund
		54 Neueglofsheim

Am 24.12. und 31.12. Verkehr wie an Samstagen falls diese Tage nicht auf einen Sonntag fallen. Einschränkungen hierzu entnehmen Sie bitte der Tagespresse oder unter www.rvv.de Gültig ab 14.12.2025

A - B = Fahrwege

U21 = Linie 21 - An der Haltestelle Obertraubling Kirche Umstieg auf die Linie 20 nach Thalmassing/Luckenpaint

U38 = Linie 38 - An der Haltestelle Obertraubling Kirche Umstieg auf die Linie 20 nach Thalmassing/Luckenpaint

	Montag - Freitag						Samstag					
05												
06												
07	24 ^B											
08	24 ^B						42 ^A U38					
09												
10							42 ^A U38					
11												
12	24						42 ^{U38}					
13	39 ^A						42 ^{U38}					
14	54						42 ^{U38}					
15	54											
16	54 ^A						24 ^{U21}					
17	54											
18	24 ^{U21}						24 ^{U21}					
19	24 ^{U21}											
20	24 ^{U21}						24 ^{U21}					
21												
22												
23												
00												
01												

Fahrwege mit Fahrzeit in Minuten		
B	A	
Regensburg Hauptbahnhof		
Regensburg Jahnstadion		
2	2	2 Unterisling
4	4	4 Scharmassing
6	6	6 Oberhinkofen
8	8	8 Piesenkofen Erlening
9	9	9 Einthaler Weg
10	10	10 Obertraubling Mühlenweg
11	11	11 Grundschule
12	12	12 Kirche
14	26	26 Kreuzung Staatsstraße
15	27	27 Abzw. Einthal
16	28	28 Eggfling
18	30	30 Gebelkofen Abzw.
19		31 Ortsmitte
20		32 Wolkering Kirchbergstraße
22		34 Thalmassing Abzw. Neuhaus
23		35 Thalmassing Stadtberg
24		36 Wolkeringer Straße
		37 Raiffeisenbank (Steig 1)
		38 Kirche (Steig 1)
35	39	39 Kindergarten (Steig 2)
36	40	40 Am Mühlfeld (Steig 2)
37	41	41 Am Mühlfeld (Steig 1)
38	42	42 Kindergarten (Steig 1)
39	43	43 Kirche (Steig 2)
25	40	44 Raiffeisenbank (Steig 2)
31	44	48 Luckenpaint
33	46	50 Obersanding
34	47	51 Untersanding Ortsmitte
35	48	52 Wiesengrund
36	49	53 Neueglofsheim

Am 24.12. und 31.12. Verkehr wie an Samstagen falls diese Tage nicht auf einen Sonntag fallen. Einschränkungen hierzu entnehmen Sie bitte der Tagespresse oder unter www.rvv.de Gültig ab 14.12.2025

A - B = Fahrwege
U21 = Linie 21 - An der Haltestelle Obertraubling Kirche Umstieg auf die Linie 20 nach Thalmassing/Luckenpaint
U38 = Linie 38 - An der Haltestelle Obertraubling Kirche Umstieg auf die Linie 20 nach Thalmassing/Luckenpaint

	Montag - Freitag							Samstag						
05														
06														
07	26 ^B													
08	26 ^B							44 ^A U38						
09														
10								44 ^A U38						
11														
12	26							44 ^{U38}						
13	41 ^A							44 ^{U38}						
14	56							44 ^{U38}						
15	56													
16	56 ^A							26 ^{U21}						
17	56													
18	26 ^{U21}							26 ^{U21}						
19	26 ^{U21}													
20	26 ^{U21}							26 ^{U21}						
21														
22														

Am 24.12. und 31.12. Verkehr wie an Samstagen falls diese Tage nicht auf einen Sonntag fallen. Einschränkungen hierzu entnehmen Sie bitte der Tagespresse oder unter www.rvv.de

Gültig ab 14.12.2025

A - B = Fahrwege
U21 = Linie 21 - An der Haltestelle Obertraubling Kirche Umstieg auf die Linie 20 nach Thalmassing/Luckenpaint
U38 = Linie 38 - An der Haltestelle Obertraubling Kirche Umstieg auf die Linie 20 nach Thalmassing/Luckenpaint

Fahrwege mit Fahrzeit in Minuten

B	A		Regensburg Hauptbahnhof
•	•	•	Unterisling
• 2	• 2	• 2	Scharmassing
• 4	• 4	• 4	Oberhinkofen
• 6	• 6	• 6	Piesenkofen Erlenring
• 7	• 7	• 7	Einthaler Weg
• 8	• 8	• 8	Obertraubling Mühlenweg
• 9	• 9	• 9	Grundschule
• 10	• 10	• 10	Kirche
• 12	• 24	• 24	Kreuzung Staatsstraße
• 13	• 25	• 25	Abzw. Einthal
• 14	• 26	• 26	Egglfing
• 16	• 28	• 28	Gebelkofen Abzw.
• 17			29 -Ortsmitte
• 18			30 Wolkering Kirchbergstraße
• 20			32 Thalmassing Abzw. Neuhaus
• 21			33 Thalmassing Stadtberg
• 22			34 -Wolkeringer Straße
			35 -Raiffeisenbank (Steig 1)
			36 -Kirche (Steig 1)
	• 33	• 37	Kindergarten (Steig 2)
	• 34	• 38	Am Mühlfeld (Steig 2)
	• 35	• 39	Am Mühlfeld (Steig 1)
	• 36	• 40	Kindergarten (Steig 1)
	• 37	• 41	Kirche (Steig 2)
• 23	• 38	• 42	Raiffeisenbank (Steig 2)
• 29	• 42	• 46	Luckenpaint
• 31	• 44	• 48	Obersanding
• 32	• 45	• 49	Untersanding Ortsmitte
• 33	• 46	• 50	Wiesengrund
• 34	• 47	• 51	Neueglofsheim

	Montag - Freitag						Samstag			
05										
06										
07	28 ^B									
08	28 ^B						46 ^A U38			
09										
10							46 ^A U38			
11										
12	28						46 ^{U38}			
13	43 ^A						46 ^{U38}			
14	58						46 ^{U38}			
15	58									
16	58 ^A						28 ^{U21}			
17	58									
18	28 ^{U21}						28 ^{U21}			
19	28 ^{U21}									
20	28 ^{U21}						28 ^{U21}			
21										


Am 24.12. und 31.12. Verkehr wie an Samstagen falls diese Tage nicht auf einen Sonntag fallen. Einschränkungen hierzu entnehmen Sie bitte der Tagespresse oder unter www.rvv.de Gültig ab 14.12.2025

A - B = Fahrwege

U21 = Linie 21 - An der Haltestelle Obertraubling Kirche Umstieg auf die Linie 20 nach Thalmassing/Luckenpaint

U38 = Linie 38 - An der Haltestelle Obertraubling Kirche Umstieg auf die Linie 20 nach Thalmassing/Luckenpaint

B	A		Regensburg Hauptbahnhof
•	•	•	Scharmassing
• 2	• 2	• 2	Oberhinkofen
• 4	• 4	• 4	Piesenkofen Erlenring
• 5	• 5	• 5	-Einthaler Weg
• 6	• 6	• 6	Obertraubling Mühlenweg
• 7	• 7	• 7	-Grundschule
• 8	• 8	• 8	-Kirche
• 10	• 22	• 22	-Kreuzung Staatsstraße
• 11	• 23	• 23	Abzw. Einthal
• 12	• 24	• 24	Egglfing
• 14	• 26	• 26	Gebelkofen Abzw.
• 15		• 27	-Ortsmitte
• 16		• 28	Wolkering Kirchbergstraße
• 18		• 30	Thalmassing Abzw. Neuhaus
• 19		• 31	Thalmassing Stadtberg
• 20		• 32	-Wolkeringer Straße
		• 33	-Raiffeisenbank (Steig 1)
		• 34	-Kirche (Steig 1)
	• 31	• 35	-Kindergarten (Steig 2)
	• 32	• 36	-Am Mühlfeld (Steig 2)
	• 33	• 37	-Am Mühlfeld (Steig 1)
	• 34	• 38	-Kindergarten (Steig 1)
	• 35	• 39	-Kirche (Steig 2)
• 21	• 36	• 40	-Raiffeisenbank (Steig 2)
• 27	• 40	• 44	Luckenpaint
• 29	• 42	• 46	Obersanding
• 30	• 43	• 47	Untersanding Ortsmitte
• 31	• 44	• 48	-Wiesengrund
• 32	• 45	• 49	Neueglofsheim

	Montag - Freitag						Samstag					
05												
06												
07	30 ^B											
08	30 ^B						48 ^A U38					
09												
10							48 ^A U38					
11												
12	30						48 ^{U38}					
13	45 ^A						48 ^{U38}					
14							48 ^{U38}					
15	00											
16	00						30 ^{U21}					
17	00 ^A											
18	00	30 ^{U21}					30 ^{U21}					
19	30 ^{U21}											
20	30 ^{U21}						30 ^{U21}					
21												

Am 24.12. und 31.12. Verkehr wie an Samstagen falls diese Tage nicht auf einen Sonntag fallen. Einschränkungen hierzu entnehmen Sie bitte der Tagespresse oder unter www.rvv.de Gültig ab 14.12.2025

A - B = Fahrwege

U21 = Linie 21 - An der Haltestelle Obertraubling Kirche Umstieg auf die Linie 20 nach Thalmassing/Luckenpaint

U38 = Linie 38 - An der Haltestelle Obertraubling Kirche Umstieg auf die Linie 20 nach Thalmassing/Luckenpaint

Fahrwege mit Fahrzeit in Minuten

B	A	
•	•	Regensburg Hauptbahnhof
•	•	Oberhinkofen
• 2	• 2	2 Piesenkofen Erlenring
• 3	• 3	3 -Einthaler Weg
• 4	• 4	4 Obertraubling Mühlenweg
• 5	• 5	5 -Grundschule
• 6	• 6	6 -Kirche
• 8	• 20	20 -Kreuzung Staatsstraße
• 9	• 21	21 Abzw. Einthal
• 10	• 22	22 Egglfing
• 12	• 24	24 Gebelkofen Abzw.
• 13		25 -Ortsmitte
• 14		26 Wolkering Kirchbergstraße
• 16		28 Thalmassing Abzw. Neuhaus
• 17		29 Thalmassing Stadtberg
• 18		30 -Wolkeringer Straße
		31 -Raiffeisenbank (Steig 1)
		32 -Kirche (Steig 1)
• 29	• 33	33 -Kindergarten (Steig 2)
• 30	• 34	34 -Am Mühlfeld (Steig 2)
• 31	• 35	35 -Am Mühlfeld (Steig 1)
• 32	• 36	36 -Kindergarten (Steig 1)
• 33	• 37	37 -Kirche (Steig 2)
• 19	• 34	38 -Raiffeisenbank (Steig 2)
• 25	• 38	42 Luckenpaint
• 27	• 40	44 Obersanding
• 28	• 41	45 Untersanding Ortsmitte
• 29	• 42	46 -Wiesengrund
• 30	• 43	47 Neueglofsheim

	Montag - Freitag						Samstag			
05										
06										
07	32 ^B									
08	32 ^B						50 ^A U38			
09										
10							50 ^A U38			
11										
12	32						50 ^{U38}			
13	47 ^A						50 ^{U38}			
14							50 ^{U38}			
15	02									
16	02						32 ^{U21}			
17	02 ^A									
18	02	32 ^{U21}					32 ^{U21}			
19	32 ^{U21}									
20	32 ^{U21}						32 ^{U21}			
21										

Am 24.12. und 31.12. Verkehr wie an Samstagen falls diese Tage nicht auf einen Sonntag fallen. Einschränkungen hierzu entnehmen Sie bitte der Tagespresse oder unter www.rvv.de Gültig ab 14.12.2025

A - B = Fahrwege

U21 = Linie 21 - An der Haltestelle Obertraubling Kirche Umstieg auf die Linie 20 nach Thalmassing/Luckenpaint

U38 = Linie 38 - An der Haltestelle Obertraubling Kirche Umstieg auf die Linie 20 nach Thalmassing/Luckenpaint

B	A		Regensburg Hauptbahnhof
•	•	•	Piesenkofen Erlenring
• 1	• 1	• 1	1-Einthaler Weg
• 2	• 2	• 2	2 Obertraubling Mühlenweg
• 3	• 3	• 3	3-Grundschule
• 4	• 4	• 4	4-Kirche
• 6	• 18	• 18	18-Kreuzung Staatsstraße
• 7	• 19	• 19	19 Abzw. Einthal
• 8	• 20	• 20	20 Egglfing
• 10	• 22	• 22	22 Gebelkofen Abzw.
• 11			23-Ortsmitte
• 12			24 Wolkering Kirchbergstraße
• 14			26 Thalmassing Abzw. Neuhaus
• 15			27 Thalmassing Stadtberg
• 16			28-Wolkeringer Straße
			29-Raiffeisenbank (Steig 1)
			30-Kirche (Steig 1)
	• 27	• 31	31-Kindergarten (Steig 2)
	• 28	• 32	32-Am Mühlfeld (Steig 2)
	• 29	• 33	33-Am Mühlfeld (Steig 1)
	• 30	• 34	34-Kindergarten (Steig 1)
	• 31	• 35	35-Kirche (Steig 2)
• 17	• 32	• 36	36-Raiffeisenbank (Steig 2)
• 23	• 36	• 40	40 Luckenpaint
• 25	• 38	• 42	42 Obersanding
• 26	• 39	• 43	43 Untersanding Ortsmitte
• 27	• 40	• 44	44-Wiesengrund
• 28	• 41	• 45	45 Neueglofsheim

	Montag - Freitag						Samstag			
05										
06										
07	33 ^B									
08	33 ^B						51 ^A U38			
09										
10							51 ^A U38			
11										
12	33						51 ^{U38}			
13	48 ^A						51 ^{U38}			
14							51 ^{U38}			
15	03									
16	03						33 ^{U21}			
17	03 ^A									
18	03	33 ^{U21}					33 ^{U21}			
19	33 ^{U21}									
20	33 ^{U21}						33 ^{U21}			
21										

Am 24.12. und 31.12. Verkehr wie an Samstagen falls diese Tage nicht auf einen Sonntag fallen. Einschränkungen hierzu entnehmen Sie bitte der Tagespresse oder unter www.rvv.de Gültig ab 14.12.2025

A - B = Fahrwege

U21 = Linie 21 - An der Haltestelle Obertraubling Kirche Umstieg auf die Linie 20 nach Thalmassing/Luckenpaint

U38 = Linie 38 - An der Haltestelle Obertraubling Kirche Umstieg auf die Linie 20 nach Thalmassing/Luckenpaint

B	A		Regensburg Hauptbahnhof
•	•	•	Piesenkofen Einthaler Weg
• 1	• 1	• 1	1 Obertraubling Mühlenweg
• 2	• 2	• 2	2 -Grundschule
• 3	• 3	• 3	3 -Kirche
• 5	• 17	• 17	17 -Kreuzung Staatsstraße
• 6	• 18	• 18	18 Abzw. Einthal
• 7	• 19	• 19	19 Egglfing
• 9	• 21	• 21	21 Gebelkofen Abzw.
• 10		• 22	22 -Ortsmitte
• 11		• 23	23 Wolkering Kirchbergstraße
• 13		• 25	25 Thalmassing Abzw. Neuhaus
• 14		• 26	26 Thalmassing Stadtberg
• 15		• 27	27 -Wolkeringer Straße
		• 28	28 -Raiffeisenbank (Steig 1)
		• 29	29 -Kirche (Steig 1)
	• 26	• 30	30 -Kindergarten (Steig 2)
	• 27	• 31	31 -Am Mühlfeld (Steig 2)
	• 28	• 32	32 -Am Mühlfeld (Steig 1)
	• 29	• 33	33 -Kindergarten (Steig 1)
	• 30	• 34	34 -Kirche (Steig 2)
• 16	• 31	• 35	35 -Raiffeisenbank (Steig 2)
• 22	• 35	• 39	39 Luckenpaint
• 24	• 37	• 41	41 Obersanding
• 25	• 38	• 42	42 Untersanding Ortsmitte
• 26	• 39	• 43	43 -Wiesengrund
• 27	• 40	• 44	44 Neueglofsheim

	Montag - Freitag						Samstag			
05										
06										
07	34 ^B									
08	34 ^B						52 ^A U38			
09										
10							52 ^A U38			
11										
12	35						52 ^{U38}			
13	49 ^A						52 ^{U38}			
14							52 ^{U38}			
15	04									
16	04						34 ^{U21}			
17	04 ^A									
18	04	34 ^{U21}					34 ^{U21}			
19	34 ^{U21}									
20	34 ^{U21}						34 ^{U21}			
21										


Am 24.12. und 31.12. Verkehr wie an Samstagen falls diese Tage nicht auf einen Sonntag fallen. Einschränkungen hierzu entnehmen Sie bitte der Tagespresse oder unter www.rvv.de Gültig ab 14.12.2025

A - B = Fahrwege

U21 = Linie 21 - An der Haltestelle Obertraubling Kirche Umstieg auf die Linie 20 nach Thalmassing/Luckenpaint

U38 = Linie 38 - An der Haltestelle Obertraubling Kirche Umstieg auf die Linie 20 nach Thalmassing/Luckenpaint

B	A	
		Regensburg Hauptbahnhof
		Obertraubling Mühlenweg
1	1	1 -Grundschule
2	2	2 -Kirche
4	16	16 -Kreuzung Staatsstraße
5	17	17 Abzw. Einthal
6	18	18 Egglfing
8	20	20 Gebelkofen Abzw.
9		21 -Ortsmitte
10		22 Wolkering Kirchbergstraße
12		24 Thalmassing Abzw. Neuhaus
13		25 Thalmassing Stadtberg
14		26 -Wolkeringer Straße
		27 -Raiffeisenbank (Steig 1)
		28 -Kirche (Steig 1)
25		29 -Kindergarten (Steig 2)
26		30 -Am Mühlfeld (Steig 2)
27		31 -Am Mühlfeld (Steig 1)
28		32 -Kindergarten (Steig 1)
29		33 -Kirche (Steig 2)
15	30	34 -Raiffeisenbank (Steig 2)
21	34	38 Luckenpaint
23	36	40 Obersanding
24	37	41 Untersanding Ortsmitte
25	38	42 -Wiesengrund
26	39	43 Neueglofsheim

	Montag - Freitag						Samstag					
05												
06												
07	35 ^B											
08	35 ^B						53 ^A U38					
09												
10							53 ^A U38					
11												
12	35						53 ^{U38}					
13	50 ^A						53 ^{U38}					
14							53 ^{U38}					
15	05											
16	05						35 ^{U21}					
17	05 ^A											
18	05	35 ^{U21}					35 ^{U21}					
19	35 ^{U21}											
20	35 ^{U21}						35 ^{U21}					
21												

Am 24.12. und 31.12. Verkehr wie an Samstagen falls diese Tage nicht auf einen Sonntag fallen. Einschränkungen hierzu entnehmen Sie bitte der Tagespresse oder unter www.rvv.de Gültig ab 14.12.2025


A - B = Fahrwege

U21 = Linie 21 - An der Haltestelle Obertraubling Kirche Umstieg auf die Linie 20 nach Thalmassing/Luckenpaint

U38 = Linie 38 - An der Haltestelle Obertraubling Kirche Umstieg auf die Linie 20 nach Thalmassing/Luckenpaint

Fahrwege mit Fahrzeit in Minuten

B	A		Regensburg Hauptbahnhof
○	○	○	
▶	●	●	Obertraubling Grundschule
●	1	1	1 -Kirche
●	3	15	15 -Kreuzung Staatsstraße
●	4	16	16 Abzw. Einthal
●	5	17	17 Egglfing
●	7	19	19 Gebelkofen Abzw.
●	8		20 -Ortsmitte
●	9		21 Wolkering Kirchbergstraße
●	11		23 Thalmassing Abzw. Neuhaus
●	12		24 Thalmassing Stadtberg
●	13		25 -Wolkeringer Straße
			26 -Raiffeisenbank (Steig 1)
			27 -Kirche (Steig 1)
	24		28 -Kindergarten (Steig 2)
	25		29 -Am Mühlfeld (Steig 2)
	26		30 -Am Mühlfeld (Steig 1)
	27		31 -Kindergarten (Steig 1)
	28		32 -Kirche (Steig 2)
●	14	29	33 -Raiffeisenbank (Steig 2)
●	20	33	37 Luckenpaint
●	22	35	39 Obersanding
●	23	36	40 Untersanding Ortsmitte
●	24	37	41 -Wiesengrund
●	25	38	42 Neueglofsheim


	Montag - Freitag							Samstag						
05														
06														
07	37 ^B							07 ^A						
08	37 ^B							07 ^A						
09								07 ^A						
10	37 ^A													
11								07 ^A						
12	37													
13	37	52 ^A						07						
14	37 ^A							07						
15	07							07						
16	07							37						
17	07 ^A													
18	07	37						37						
19	37													
20	37							37						
21														
22														

B	A	
○	○	Regensburg Hauptbahnhof
●	●	Obertraubling Kirche
●	1	1 -Kreuzung Staatsstraße
●	2	2 Abzw. Einthal
●	3	3 Egglfing
●	5	5 Gebelkofen Abzw.
●	6	6 -Ortsmitte
●	7	7 Wolkering Kirchbergstraße
●	9	9 Thalmassing Abzw. Neuhaus
●	10	10 Thalmassing Stadtberg
●	11	11 -Wolkeringer Straße
		12 -Raiffeisenbank (Steig 1)
		13 -Kirche (Steig 1)
●	10	14 -Kindergarten (Steig 2)
●	11	15 -Am Mühlfeld (Steig 2)
●	12	16 -Am Mühlfeld (Steig 1)
●	13	17 -Kindergarten (Steig 1)
●	14	18 -Kirche (Steig 2)
●	12	19 -Raiffeisenbank (Steig 2)
●	18	19 ● 23 Luckenpaint
●	20	21 ● 25 Obersanding
●	21	22 ● 26 Untersanding Ortsmitte
●	22	23 ● 27 -Wiesengrund
●	23	24 ● 28 Neueglofsheim

Am 24.12. und 31.12. Verkehr wie an Samstagen falls diese Tage nicht auf einen Sonntag fallen. Einschränkungen hierzu entnehmen Sie bitte der Tagespresse oder unter www.rvv.de

Gültig ab 14.12.2025


A - B = Fahrwege

	Montag - Freitag							Samstag						
05														
06														
07	38 ^B							08 ^A						
08	38 ^B							08 ^A						
09								08 ^A						
10	38 ^A													
11								08 ^A						
12	38													
13	38	53 ^A						08						
14	38 ^A							08						
15	08							08						
16	08							38						
17	08 ^A													
18	08	38						38						
19	38													
20	38							38						
21														
22														

B	A	
○	○	Regensburg Hauptbahnhof
●	●	Obertraubling Kreuzung Staatsstr.
●	●	1 Abzw. Einthal
●	●	2 Eggfing
●	●	4 Gebelkofen Abzw.
●	●	5 -Ortsmitte
●	●	6 Wolkering Kirchbergstraße
●	●	8 Thalmassing Abzw. Neuhaus
●	●	9 Thalmassing Stadtberg
●	●	10 -Wolkeringer Straße
	●	11 -Raiffeisenbank (Steig 1)
	●	12 -Kirche (Steig 1)
	●	9 13 -Kindergarten (Steig 2)
	●	10 14 -Am Mühlfeld (Steig 2)
	●	11 15 -Am Mühlfeld (Steig 1)
	●	12 16 -Kindergarten (Steig 1)
	●	13 17 -Kirche (Steig 2)
●	●	11 14 18 -Raiffeisenbank (Steig 2)
●	●	17 18 22 Luckenpaint
●	●	19 20 24 Obersanding
●	●	20 21 25 Untersanding Ortsmitte
●	●	21 22 26 -Wiesengrund
●	●	22 23 27 Neuglofsheim

Am 24.12. und 31.12. Verkehr wie an Samstagen falls diese Tage nicht auf einen Sonntag fallen. Einschränkungen hierzu Gültig ab 14.12.2025 entnehmen Sie bitte der Tagespresse oder unter www.rvv.de

A-B = Fahrwege

	Montag - Freitag								Samstag							
05																
06																
07	39 ^B								09 ^A							
08	39 ^B								09 ^A							
09									09 ^A							
10	39 ^A															
11									09 ^A							
12	39															
13	39	54 ^A							09							
14	39 ^A								09							
15	09								09							
16	09								39							
17	09 ^A															
18	09	39							39							
19	39															
20	39								39							
21																
22																

Fahrwege mit Fahrzeit in Minuten

B	A	
○	○	Regensburg Hauptbahnhof
●	●	Abzw. Einthal
●	●	1 Egglfing
●	●	3 Gebelkofen Abzw.
●	●	4 -Ortsmitte
●	●	5 Wolkering Kirchbergstraße
●	●	7 Thalmassing Abzw. Neuhaus
●	●	8 Thalmassing Stadtberg
●	●	9 -Wolkeringer Straße
	●	10 -Raiffeisenbank (Steig 1)
	●	11 -Kirche (Steig 1)
●	●	8 12 -Kindergarten (Steig 2)
●	●	9 13 -Am Mühlfeld (Steig 2)
●	●	10 14 -Am Mühlfeld (Steig 1)
●	●	11 15 -Kindergarten (Steig 1)
●	●	12 16 -Kirche (Steig 2)
●	●	10 13 17 -Raiffeisenbank (Steig 2)
●	●	16 17 21 Luckenpaint
●	●	18 19 23 Obersanding
●	●	19 20 24 Untersanding Ortsmitte
●	●	20 21 25 -Wiesengrund
●	●	21 22 26 Neueglofsheim

Am 24.12. und 31.12. Verkehr wie an Samstagen falls diese Tage nicht auf einen Sonntag fallen. Einschränkungen hierzu entnehmen Sie bitte der Tagespresse oder unter www.rvv.de

Gültig ab 14.12.2025

A - B = Fahrwege



Montag - Freitag

Samstag

05														
06														
07	40 ^B								10 ^A					
08	40 ^B								10 ^A					
09									10 ^A					
10	40 ^A													
11									10 ^A					
12	40													
13	40	55 ^A							10					
14	40 ^A								10					
15	10								10					
16	10								40					
17	10 ^A													
18	10	40							40					
19	40													
20	40								40					
21														
22														


Fahrwege mit Fahrzeit in Minuten

B	A	
○	○	Regensburg Hauptbahnhof
▶	●	Egglfing
●	2	2 Gebelkofen Abzw.
●	3	3 -Ortsmitte
●	4	4 Wolkering Kirchbergstraße
●	6	6 Thalmassing Abzw. Neuhaus
●	7	7 Thalmassing Stadtberg
●	8	8 -Wolkeringer Straße
		9 -Raiffeisenbank (Steig 1)
		10 -Kirche (Steig 1)
	7	11 -Kindergarten (Steig 2)
	8	12 -Am Mühlfeld (Steig 2)
	9	13 -Am Mühlfeld (Steig 1)
	10	14 -Kindergarten (Steig 1)
	11	15 -Kirche (Steig 2)
9	12	16 -Raiffeisenbank (Steig 2)
15	16	20 Luckenpaint
17	18	22 Obersanding
18	19	23 Untersanding Ortsmitte
19	20	24 -Wiesengrund
20	21	25 Neueglofsheim

Am 24.12. und 31.12. Verkehr wie an Samstagen falls diese Tage nicht auf einen Sonntag fallen. Einschränkungen hierzu entnehmen Sie bitte der Tagespresse oder unter www.rvv.de

Gültig ab 14.12.2025

A - B = Fahrwege


	Montag - Freitag								Samstag							
05																
06																
07	42 ^B								12 ^A							
08	42 ^B								12 ^A							
09									12 ^A							
10	42 ^A															
11									12 ^A							
12	42															
13	42	57 ^A							12							
14	42 ^A								12							
15	12								12							
16	12								42							
17	12 ^A															
18	12	42							42							
19	42															
20	42								42							
21																
22																

B	A	
		Regensburg Hauptbahnhof
►		Gebelkofen Abzw.
1		1 -Ortsmitte
2		2 Wolkering Kirchbergstraße
4		4 Thalmassing Abzw. Neuhaus
5		5 Thalmassing Stadtberg
6		6 -Wolkeringer Straße
		7 -Raiffeisenbank (Steig 1)
		8 -Kirche (Steig 1)
	5	9 -Kindergarten (Steig 2)
	6	10 -Am Mühlfeld (Steig 2)
	7	11 -Am Mühlfeld (Steig 1)
	8	12 -Kindergarten (Steig 1)
	9	13 -Kirche (Steig 2)
7	10	14 -Raiffeisenbank (Steig 2)
13	14	18 Luckenpaint
15	16	20 Obersanding
16	17	21 Untersanding Ortsmitte
17	18	22 -Wiesengrund
18	19	23 Neuglofsheim

Am 24.12. und 31.12. Verkehr wie an Samstagen falls diese Tage nicht auf einen Sonntag fallen. Einschränkungen hierzu entnehmen Sie bitte der Tagespresse oder unter www.rvv.de

Gültig ab 14.12.2025

A - B = Fahrwege

	Montag - Freitag								Samstag							
05																
06																
07	43 ^A															
08	43 ^A															
09																
10																
11																
12	43															
13	43								13							
14									13							
15	13								13							
16	13								43							
17																
18	13	43							43							
19	43															
20	43								43							
21																
22																

A	Regensburg Hauptbahnhof
►	Gebelkofen Ortsmitte
1	1 Wolkering Kirchbergstraße
3	3 Thalmassing Abzw. Neuhaus
4	4 Thalmassing Stadtberg
5	5 -Wolkeringer Straße
	6 -Raiffeisenbank (Steig 1)
	7 -Kirche (Steig 1)
	8 -Kindergarten (Steig 2)
	9 -Am Mühlfeld (Steig 2)
	10 -Am Mühlfeld (Steig 1)
	11 -Kindergarten (Steig 1)
	12 -Kirche (Steig 2)
6	13 -Raiffeisenbank (Steig 2)
12	17 Luckenpaint
14	19 Obersanding
15	20 Untersanding Ortsmitte
16	21 -Wiesengrund
17	22 Neuglofsheim

Am 24.12. und 31.12. Verkehr wie an Samstagen falls diese Tage nicht auf einen Sonntag fallen. Einschränkungen hierzu entnehmen Sie bitte der Tagespresse oder unter www.rvv.de

Gültig ab 14.12.2025

A = fährt A

	Montag - Freitag								Samstag							
05																
06																
07	44 ^A															
08	44 ^A															
09																
10																
11																
12	44															
13	44								14							
14									14							
15	14								14							
16	14								44							
17																
18	14	44							44							
19	44															
20	44								44							
21																
22																

A	Regensburg Hauptbahnhof
►	Wolkering Kirchbergstraße
2	2 Thalmassing Abzw. Neuhaus
3	3 Thalmassing Stadtberg
4	4 -Wolkeringer Straße
	5 -Raiffeisenbank (Steig 1)
	6 -Kirche (Steig 1)
	7 -Kindergarten (Steig 2)
	8 -Am Mühlfeld (Steig 2)
	9 -Am Mühlfeld (Steig 1)
	10 -Kindergarten (Steig 1)
	11 -Kirche (Steig 2)
5	12 -Raiffeisenbank (Steig 2)
11	16 Luckenpaint
13	18 Obersanding
14	19 Untersanding Ortsmitte
15	20 -Wiesengrund
16	21 Neueglofsheim

Am 24.12. und 31.12. Verkehr wie an Samstagen falls diese Tage nicht auf einen Sonntag fallen. Einschränkungen hierzu entnehmen Sie bitte der Tagespresse oder unter www.rvv.de

Gültig ab 14.12.2025

A = fährt A

	Montag - Freitag								Samstag							
05	15															
06	26 ^A	54 ^B _S							38							
07									38							
08	07 ^A								38							
09	07 ^A								38							
10																
11	07								38							
12																
13																
14																
15	07															
16	07 ^A															
17	37															
18																
19																
20																
21																

B	A	Lukenpaint
•	•	Thalmassing Abzw. Neuhaus
•	2	2 Wolkering Kirchbergstraße
•	2	-Auweg
•	3	3 Gebelkofen Ortsmitte
•	4	5 -Gebelkofen Abzw.
•	5	7 Egglfing
•	6	8 Abzw. Einthal
•	8	10 Obertraubling Kreuzung Staatsstr.
•	9	12 -Kirche
•	10	-Grundschule
•	10	-Mühlenweg
•	11	Piesenkofen Einthaler Weg
•	12	-Erlenring
•	8	15 Oberhinkofen
•	10	17 Scharmassing
•	12	19 Unterisling
•	13	21 Regensburg Jahnstadion
•	15	22 -Franz-Hartl-Straße
•	16	23 -Am Biopark
•	18	25 -Otto-Hahn-Straße
•	19	26 -TechCampus/OTH
•	21	27 -Haydnstraße
•	23	28 -HBF Süd/Arcaden
•	27	30 -Hauptbahnhof

Am 24.12. und 31.12. Verkehr wie an Samstagen falls diese Tage nicht auf einen Sonntag fallen. Einschränkungen hierzu Gültig ab 14.12.2025 entnehmen Sie bitte der Tagespresse oder unter www.rvv.de

In Obertraubling Umsteigemöglichkeit in Richtung Regensburg Hbf (L 21 u. 38 über Rgbg Universität, L 23 u. 31 über Rgbg Landshuter Str.) und Neutraubling (L 31 und 38). Weitere Informationen hierzu unter www.rvv.de

A-B = Fahrwege

S = nur an Schultagen

**Montag - Freitag****Samstag**

05															
06															
07	47 ^A														
08	47 ^A														
09															
10															
11															
12	47														
13	47							17							
14								17							
15	17							17							
16	17							47							
17															
18	17	47						47							
19	47														
20	47							47							
21															
22															


A

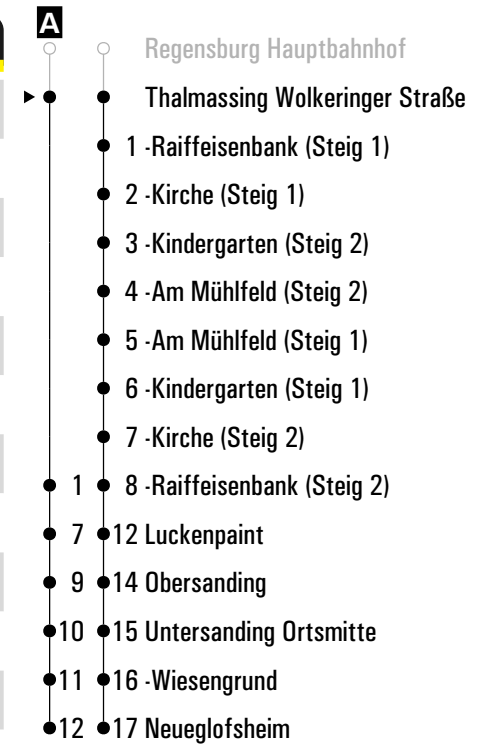
Regensburg Hauptbahnhof

- ● Thalmassing Stadtberg
- 1 ● 1 -Wolkeringer Straße
- 2 -Raiffeisenbank (Steig 1)
- 3 -Kirche (Steig 1)
- 4 -Kindergarten (Steig 2)
- 5 -Am Mühlfeld (Steig 2)
- 6 -Am Mühlfeld (Steig 1)
- 7 -Kindergarten (Steig 1)
- 8 -Kirche (Steig 2)
- 2 ● 9 -Raiffeisenbank (Steig 2)
- 8 ● 13 Luckenpaint
- 10 ● 15 Obersanding
- 11 ● 16 Untersanding Ortsmitte
- 12 ● 17 -Wiesengrund
- 13 ● 18 Neueglofsheim

Am 24.12. und 31.12. Verkehr wie an Samstagen falls diese Tage nicht auf einen Sonntag fallen. Einschränkungen hierzu entnehmen Gültig ab 14.12.2025
 Sie bitte der Tagespresse oder unter www.rvv.de

A = fährt A

	Montag - Freitag								Samstag							
05																
06																
07	48 ^A															
08	48 ^A															
09																
10																
11																
12	48															
13	48								18							
14									18							
15	18								18							
16	18								48							
17																
18	18	48							48							
19	48															
20	48								48							
21																
22																



Am 24.12. und 31.12. Verkehr wie an Samstagen falls diese Tage nicht auf einen Sonntag fallen. Einschränkungen hierzu entnehmen Sie bitte der Tagespresse oder unter www.rvv.de

Gültig ab 14.12.2025

A = fährt A



Montag - Freitag

Samstag

05																			
06																			
07	49																		
08	49																		
09																			
10	51																		
11																			
12	56																		
13	56																		
14	06	51																	
15	26																		
16	26																		
17	21																		
18	26	56																	
19	56																		
20	56																		
21																			
22																			
23																			
00																			
01																			

Fahrwege mit Fahrzeit in Minuten

- Regensburg Hauptbahnhof
- ▶ ● Thalmassing Raiffeisenbank
- 4 Luckenpaint
- 6 Obersanding
- 7 Untersanding Ortsmitte
- 8 Wiesengrund
- 9 Neueglofsheim

Am 24.12. und 31.12. Verkehr wie an Samstagen falls diese Tage nicht auf einen Sonntag fallen. Einschränkungen hierzu entnehmen Sie Gültig ab 14.12.2025 bitte der Tagespresse oder unter www.rvv.de

**Montag - Freitag****Samstag**

05																			
06																			
07																			
08																			
09																			
10																			
11																			
12	49																		
13	49																		
14																			
15	19																		
16	19																		
17																			
18	19	49																	
19	49																		
20	49																		
21																			
22																			
23																			
00																			
01																			

Fahrwege mit Fahrzeit in Minuten

○ Regensburg Hauptbahnhof

- ● Thalmassing Raiffeisenbank (Steig 1)
- 1 -Kirche (Steig 1)
- 2 -Kindergarten (Steig 2)
- 3 -Am Mühlfeld (Steig 2)
- 4 -Am Mühlfeld (Steig 1)
- 5 -Kindergarten (Steig 1)
- 6 -Kirche (Steig 2)
- 7 -Raiffeisenbank (Steig 2)
- 11 Luckenpaint
- 13 Obersanding
- 14 Untersanding Ortsmitte
- 15 -Wiesengrund
- 16 Neueglofsheim

Am 24.12. und 31.12. Verkehr wie an Samstagen falls diese Tage nicht auf einen Sonntag fallen. Einschränkungen hierzu entnehmen Sie bitte der Tagespresse oder unter www.rvv.de

Gültig ab 14.12.2025



Montag - Freitag

Samstag

05																				
06																				
07																				
08																				
09																				
10																				
11																				
12	50																			
13	50																			
14																				
15	20																			
16	20																			
17																				
18	20	50																		
19	50																			
20	50																			
21																				
22																				
23																				
00																				
01																				

Fahrwege mit Fahrzeit in Minuten

○ Regensburg Hauptbahnhof

- ● Thalmassing Kirche (Steig 1)
- 1 -Kindergarten (Steig 2)
- 2 -Am Mühlfeld (Steig 2)
- 3 -Am Mühlfeld (Steig 1)
- 4 -Kindergarten (Steig 1)
- 5 -Kirche (Steig 2)
- 6 -Raiffeisenbank
- 10 Luckenpaint
- 12 Obersanding
- 13 Untersanding Ortsmitte
- 14 -Wiesengrund
- 15 Neuglofsheim

Am 24.12. und 31.12. Verkehr wie an Samstagen falls diese Tage nicht auf einen Sonntag fallen. Einschränkungen hierzu entnehmen Sie Gültig ab 14.12.2025 bitte der Tagespresse oder unter www.rvv.de

Fahrwege mit Fahrzeit in Minuten

○ Regensburg Hauptbahnhof

► ● Thalmassing Kindergarten (Steig 2)

● 1 -Am Mühlfeld (Steig 2)

● 2 -Am Mühlfeld (Steig 1)

● 3 -Kindergarten (Steig 1)

● 4 -Kirche

● 5 -Raiffeisenbank


● 9 Luckenpaint

● 11 Obersanding

● 12 Untersanding Ortsmitte

● 13 -Wiesengrund

● 14 Neueglofsheim

	Montag - Freitag										Samstag									
05																				
06																				
07											17									
08											17									
09											17									
10	46																			
11											17									
12	51																			
13	51										21									
14	01	46									21									
15	21										21									
16	21										51									
17	16																			
18	21	51									51									
19	51																			
20	51										51									
21																				
22																				
23																				
00																				
01																				

Am 24.12. und 31.12. Verkehr wie an Samstagen falls diese Tage nicht auf einen Sonntag fallen. Einschränkungen hierzu entnehmen Sie bitte der Tagespresse oder unter www.rvv.de

Gültig ab 14.12.2025


Montag - Freitag
Samstag

05																			
06																			
07										18									
08										18									
09										18									
10	47																		
11										18									
12	52																		
13	52									22									
14	02	47								22									
15	22									22									
16	22									52									
17	17																		
18	22	52								52									
19	52																		
20	52									52									
21																			
22																			
23																			
00																			
01																			

Fahrwege mit Fahrzeit in Minuten

- Regensburg Hauptbahnhof
- ● Thalmassing Am Mühlfeld (Steig 2)
- 1 -Am Mühlfeld (Steig 1)
- 2 -Kindergarten
- 3 -Kirche
- 4 -Raiffeisenbank
- 8 Luckenpaint
- 10 Obersanding
- 11 Untersanding Ortsmitte
- 12 -Wiesengrund
- 13 Neueglofsheim

 Am 24.12. und 31.12. Verkehr wie an Samstagen falls diese Tage nicht auf einen Sonntag fallen. Einschränkungen hierzu entnehmen Sie bitte der Tagespresse oder unter www.rvv.de

Gültig ab 14.12.2025


Montag - Freitag
Samstag

05																			
06																			
07																			
08																			
09																			
10	48																		
11																			
12	53																		
13	53																		
14	03	48																	
15	23																		
16	23																		
17	17																		
18	23	53																	
19	53																		
20	53																		
21																			
22																			
23																			
00																			
01																			

Fahrwege mit Fahrzeit in Minuten

- Regensburg Hauptbahnhof
- ● Thalmassing Am Mühlfeld
- 1 -Kindergarten
- 2 -Kirche
- 3 -Raiffeisenbank
- 7 Luckenpaint
- 9 Obersanding
- 10 Untersanding Ortsmitte
- 11 -Wiesengrund
- 12 Neueglofsheim

 Am 24.12. und 31.12. Verkehr wie an Samstagen falls diese Tage nicht auf einen Sonntag fallen. Einschränkungen hierzu entnehmen Sie Gültig ab 14.12.2025 bitte der Tagespresse oder unter www.rvv.de


Montag - Freitag
Samstag

Fahrwege mit Fahrzeit in Minuten

○ Regensburg Hauptbahnhof

► ● Thalmassing Kindergarten

● 1 -Kirche

● 2 -Raiffeisenbank

● 6 Luckenpaint

● 8 Obersanding


● 9 Untersanding Ortsmitte

● 10 -Wiesengrund

● 11 Neuglofsheim

05																				
06																				
07																				
08																				
09																				
10	49																			
11																				
12	54																			
13	54																			
14	04	49																		
15	24																			
16	24																			
17	19																			
18	24	54																		
19	54																			
20	54																			
21																				
22																				
23																				
00																				
01																				

Am 24.12. und 31.12. Verkehr wie an Samstagen falls diese Tage nicht auf einen Sonntag fallen. Einschränkungen hierzu entnehmen Sie Gültig ab 14.12.2025 bitte der Tagespresse oder unter www.rvv.de

	Montag - Freitag										Samstag									
05																				
06																				
07											21									
08											21									
09											21									
10	50																			
11											21									
12	55																			
13	55										25									
14	05	50									25									
15	25										25									
16	25										55									
17	20																			
18	25	55									55									
19	55																			
20	55										55									
21																				
22																				
23																				
00																				
01																				

Fahrwege mit Fahrzeit in Minuten

○ Regensburg Hauptbahnhof

► ● Thalmassing Kirche

● 1 -Raiffeisenbank

● 5 Luckenpaint

● 7 Obersanding

● 8 Untersanding Ortsmitte

● 9 -Wiesengrund

● 10 Neueglofsheim

Am 24.12. und 31.12. Verkehr wie an Samstagen falls diese Tage nicht auf einen Sonntag fallen. Einschränkungen hierzu entnehmen Sie Gültig ab 14.12.2025 bitte der Tagespresse oder unter www.rvv.de