

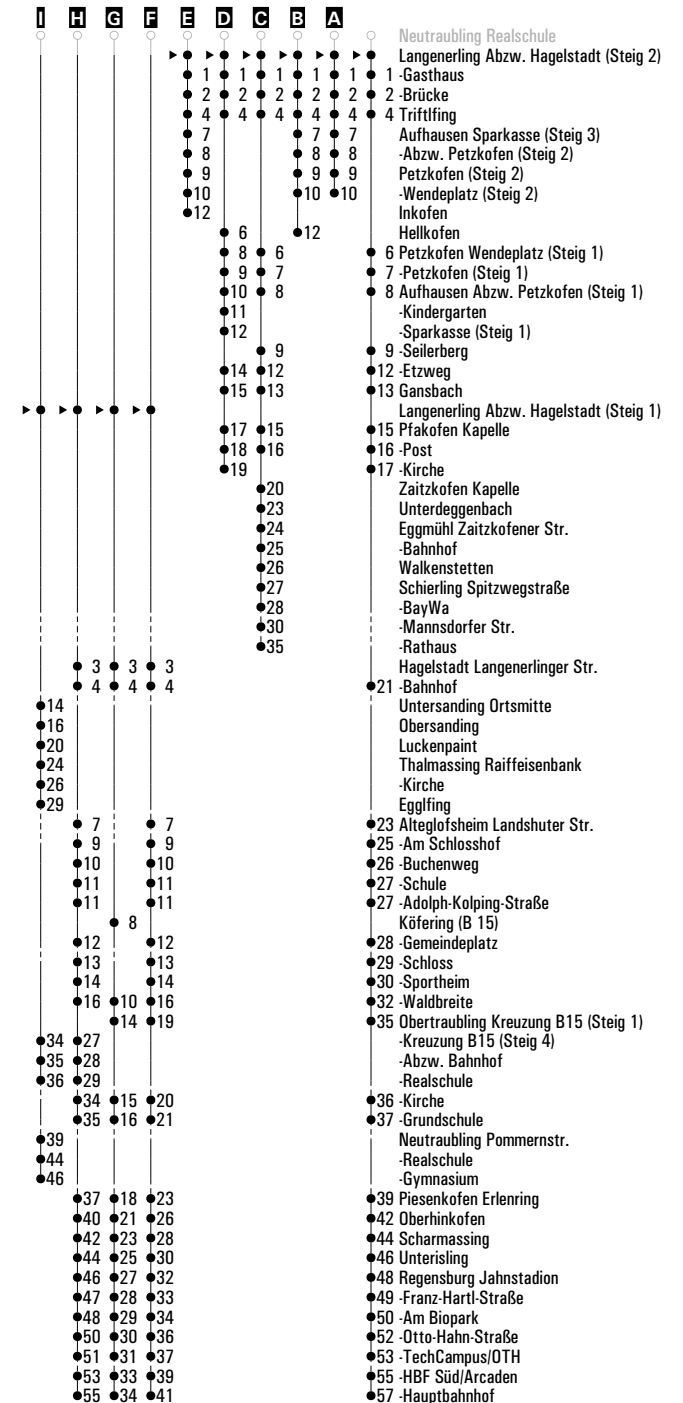
	Montag - Freitag				Samstag	Sonn-/Feiertag
06	00 ^F	30 ^F	54 ^G		59	
07	01 ^I	23 ^F	23 ^H	59 ^E	59	
08	30				59	
09	30	59 ^A			59	
10	30				59	
11	59				59	
12	30				59	
13	36 ^D	43 ^K			59	
14	09 ^B	30			59	
15	59				59	
16	30	59 ^A			59	
17	30	59 ^E			59	
18	30	59 ^A			59	
19	59				59	
20	59				59	
21					59 ^J	
22	59 ^J	59 ^{FR}			59	
23						
00						
01						
02	19 ^C				19 ^C	

Am 24.12. und 31.12. Verkehr wie an Samstagen falls diese Tage nicht auf einen Sonntag fallen. Einschränkungen hierzu entnehmen Sie bitte der Tagespresse oder unter www.rvv.de Mo.-Fr. ab ca. 20:00 Uhr sowie samstags und sonn-/feiertags ganztägig sind die Linien 21 und 24 kombiniert und fahren als Linie 21/24 im Ringverkehr von Regensburg über Alteglofsheim - Aufhausen - Pfkofen wieder zurück nach Regensburg.

Gültig ab 31.03.2025

- A-I** = Fahrwege
- 1** = Abfahrt an Steig 1
- N** = RVV Nachtbus N21/24
- VF** = an Schultagen; am ersten Schultag nach den Sommerferien & letzten Schultag vor den Weihnachts-, Oster- und Pfingstferien 1:30 Std. früher; am letzten Schultag vor den Sommerferien 2:40 Std. früher
- J** = bis Hagelstadt Bahnhof
- K** = bis Triftling
- nFR** = nicht freitags
- s** = nur an Schultagen
- sf** = nur an schulfreien Tagen
- FR** = nur freitags

Fahrwege mit Fahrzeit in Minuten



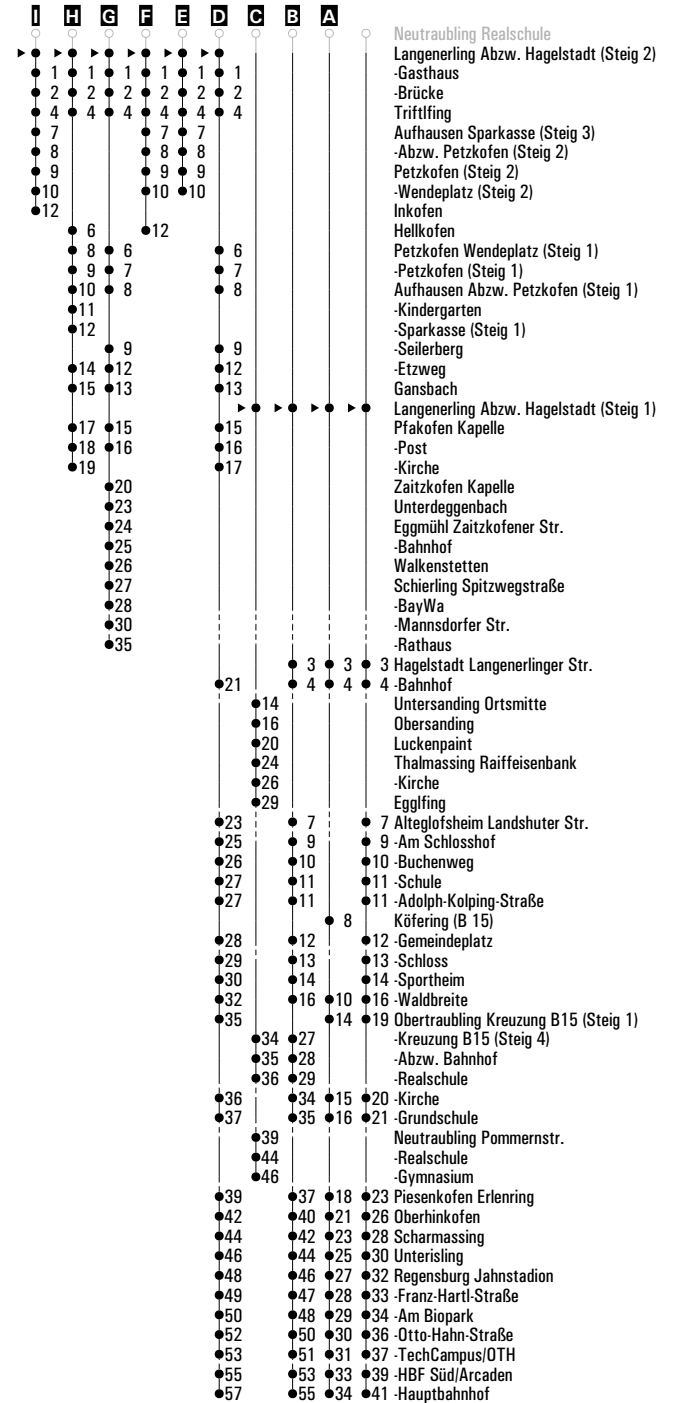
	Montag - Freitag				Samstag	Sonn-/Feiertag
06	00	30	54 ^A		59 ^D	
07	01 ^G _S	23 ^{Sf}	23 ^B _S	59 ^F ₂	59 ^D ₂	59 ^D ₂
08	30				59 ^D ₂	
09	30	59 ^E ₂			59 ^D ₂	59 ^D ₂
10	30				59 ^D ₂	
11	59 ^E ₂				59 ^D ₂	59 ^D ₂
12	30				59 ^D ₂	
13	36 ^H _{VF}	43 ^D _{KVF}			59 ^D ₂	59 ^D ₂
14	09 ^H _S	30			59 ^D ₂	
15	59 ^E ₂				59 ^D ₂	59 ^D ₂
16	30	59 ^E ₂			59 ^D ₂	
17	30	59 ^E ₂			59 ^D ₂	59 ^D ₂
18	30	59 ^E ₂			59 ^D ₂	
19	59 ^E ₂				59 ^D ₂	
20	59 ^D ₂				59 ^D ₂	
21					59 ^D ₂	
22	59 ^D ₂ _{JnFR}	59 ^D ₂ _{FR}			59 ^D ₂	
23						
00						
01						
02	19 ^G _{FRN}				19 ^G _N	

Am 24.12. und 31.12. Verkehr wie an Samstagen falls diese Tage nicht auf einen Sonntag fallen. Einschränkungen hierzu entnehmen Sie bitte der Tagespresse oder unter www.rvv.de Mo.-Fr. ab ca. 20:00 Uhr sowie samstags und sonn-/feiertags ganztägig sind die Linien 21 und 24 kombiniert und fahren als Linie 21/24 im Ringverkehr von Regensburg über Alteglofsheim - Aufhausen - Pfkofen wieder zurück nach Regensburg.

Gültig ab 31.03.2025

- A-I** = Fahrwege
- 2** = Abfahrt an Steig 2
- N** = RVV Nachtbus N21/24
- VF** = an Schultagen; am ersten Schultag nach den Sommerferien & letzten Schultag vor den Weihnachts-, Oster- und Pfingstferien 1:30 Std. früher; am letzten Schultag vor den Sommerferien 2:40 Std. früher
- J** = bis Hagelstadt Bahnhof
- K** = bis Triftling
- nFR** = nicht freitags
- s** = nur an Schultagen
- Sf** = nur an schulfreien Tagen
- FR** = nur freitags

Fahrwege mit Fahrzeit in Minuten



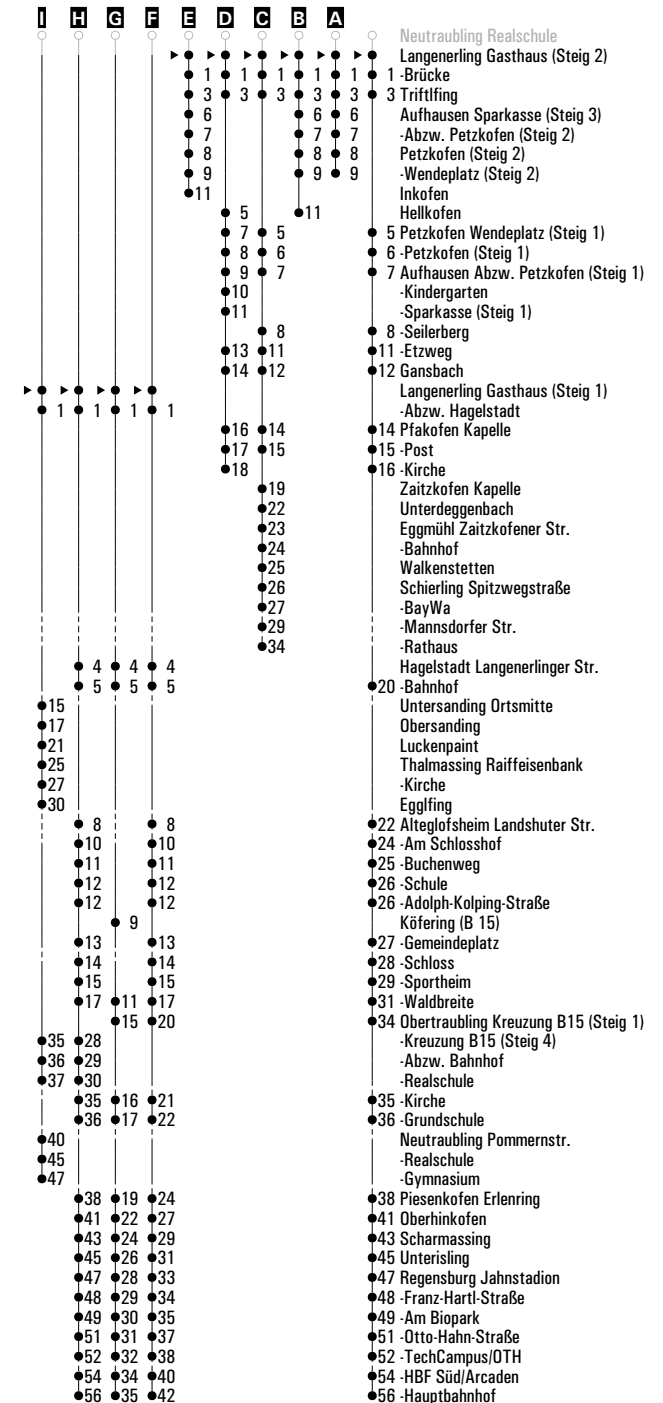
	Montag - Freitag				Samstag				Sonn-/Feiertag				
05	59 ^F												
06	29 ^F	53 ^G											
07	00 ^J _{BS}	22 ^F _{sf}	22 ^H _S		00								
08	00	29 ^F			00				00				
09	29 ^F				00				00				
10	00 ^A	29 ^F			00				00				
11					00				00				
12	00 ^A	29 ^F			00				00				
13	37 ^D _{VF}	44 ^K _{VF}			00				00				
14	10 ^B _S	29 ^F			00				00				
15					00				00				
16	00 ^A	29 ^F			00				00				
17	00 ^A	29 ^F			00				00				
18	00 ^E	29 ^F			00				00				
19	00 ^A				00				00				
20	00 ^A				00				00				
21	00				00				00				
22					00 ^N				00				
23	00 ^J _{nFR}	00 ^{FR}			00				00				
00													
01													
02	20 ^C _{FR}				20 ^C _N								

Am 24.12. und 31.12. Verkehr wie an Samstagen falls diese Tage nicht auf einen Sonntag fallen. Einschränkungen hierzu entnehmen Sie bitte der Tagespresse oder unter www.rvv.de Mo.-Fr. ab ca. 20:00 Uhr sowie samstags und sonn-/feiertags ganztägig sind die Linien 21 und 24 kombiniert und fahren als Linie 21/24 im Ringverkehr von Regensburg über Alteglofsheim - Aufhausen - Pfakofen wieder zurück nach Regensburg.

Gültig ab 31.03.2025

- A-I** = Fahrwege
- 1** = Abfahrt an Steig 1
- N** = RVV Nachtbus N21/24
- VF** = an Schultagen; am ersten Schultag nach den Sommerferien & letzten Schultag vor den Weihnachts-, Oster- und Pfingstferien 1:30 Std. früher; am letzten Schultag vor den Sommerferien 2:40 Std. früher
- J** = bis Hagelstadt Bahnhof
- K** = bis Triftlfing
- nFR** = nicht freitags
- s** = nur an Schultagen
- sf** = nur an schulfreien Tagen
- FR** = nur freitags

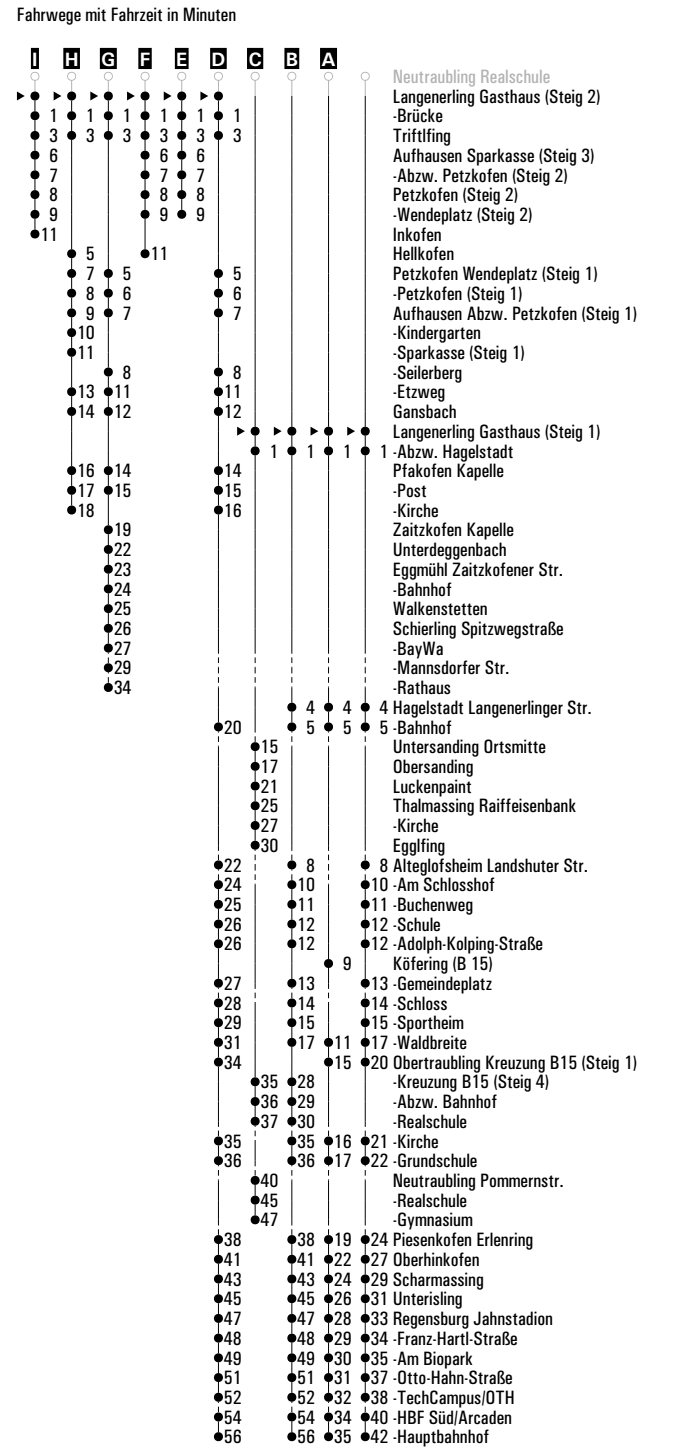
Fahrwege mit Fahrzeit in Minuten



	Montag - Freitag			Samstag			Sonn-/Feiertag		
05	59								
06	29	53 ^A							
07	00 ^{CF}	22 ^{sf}	22 ^{Bs}			00 ^D			
08	00 ²	29				00 ^{D2}			
09	29					00 ^{D2}			
10	00 ²	29				00 ^{D2}			
11						00 ^{D2}			
12	00 ²	29				00 ^{D2}			
13	37 ^{HVF}	44 ^{D2}	44 ^{KVF}			00 ^{D2}			
14	10 ²	29				00 ^{D2}			
15						00 ^{D2}			
16	00 ²	29				00 ^{D2}			
17	00 ²	29				00 ^{D2}			
18	00 ²	29				00 ^{D2}			
19	00 ²					00 ^{D2}			
20	00 ²					00 ^{D2}			
21	00 ²					00 ^{D2}			
22						00 ^{D2}			
23	00 ^{D2}	00 ^{D2}				00 ^{D2}			
00									
01									
02	20 ^{G2}					20 ^{G2}			

Am 24.12. und 31.12. Verkehr wie an Samstagen falls diese Tage nicht auf einen Sonntag fallen. Einschränkungen hierzu entnehmen Sie bitte der Tagespresse oder unter www.rvv.de Mo.-Fr. ab ca. 20:00 Uhr sowie samstags und sonn-/feiertags ganztägig sind die Linien 21 und 24 kombiniert und fahren als Linie 21/24 im Ringverkehr von Regensburg über Alteglofsheim - Aufhausen - Pfakofen wieder zurück nach Regensburg. Gültig ab 31.03.2025

- A-I** = Fahrwege
- 2** = Abfahrt an Steig 2
- N** = RVV Nachtbus N21/24
- VF** = an Schultagen; am ersten Schultag nach den Sommerferien & letzten Schultag vor den Weihnachts-, Oster- und Pfingstferien 1:30 Std. früher; am letzten Schultag vor den Sommerferien 2:40 Std. früher
- J** = bis Hagelstadt Bahnhof
- K** = bis Triftlfing
- nFR** = nicht freitags
- s** = nur an Schultagen
- sf** = nur an schulfreien Tagen
- FR** = nur freitags

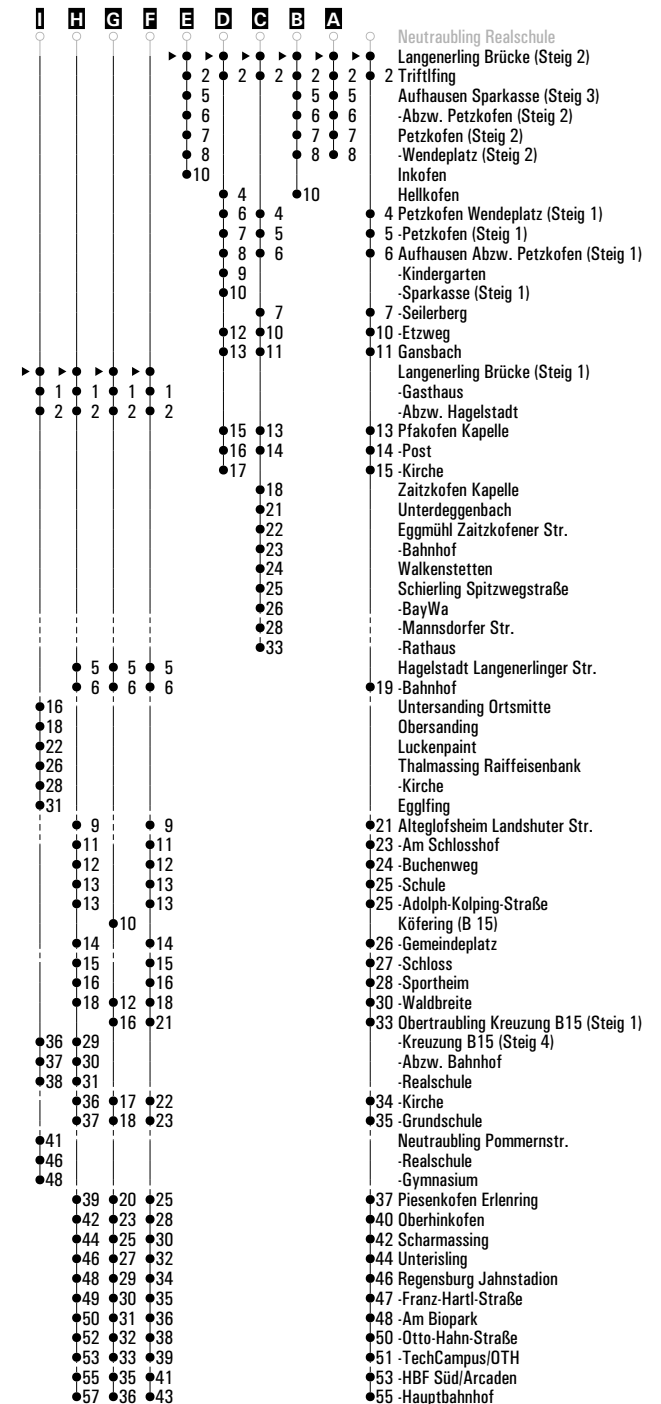


	Montag - Freitag			Samstag			Sonn-/Feiertag		
05	58								
06	28	52	59						
07	21	21		01					
08	01	28		01			01		
09	28			01					
10	01	28		01			01		
11				01					
12	01	28		01			01		
13	38	45		01					
14	11	28		01			01		
15				01					
16	01	28		01			01		
17	01	28		01					
18	01	28		01			01		
19	01			01					
20	01			01					
21	01			01					
22				01					
23	01	01		01					
00									
01									
02	21			21					

Am 24.12. und 31.12. Verkehr wie an Samstagen falls diese Tage nicht auf einen Sonntag fallen. Einschränkungen hierzu entnehmen Sie bitte der Tagespresse oder unter www.rvv.de Mo.-Fr. ab ca. 20:00 Uhr sowie samstags und sonn-/feiertags ganztägig sind die Linien 21 und 24 kombiniert und fahren als Linie 21/24 im Ringverkehr von Regensburg über Alteglofsheim - Aufhausen - Pfkofen wieder zurück nach Regensburg. Gültig ab 31.03.2025

- A-I** = Fahrwege
- 1** = Abfahrt an Steig 1
- N** = RVV Nachtbus N21/24
- VF** = an Schultagen; am ersten Schultag nach den Sommerferien & letzten Schultag vor den Weihnachts-, Oster- und Pfingstferien 1:30 Std. früher; am letzten Schultag vor den Sommerferien 2:40 Std. früher
- J** = bis Hagelstadt Bahnhof
- K** = bis Triftling
- nFR** = nicht freitags
- s** = nur an Schultagen
- sf** = nur an schulfreien Tagen
- FR** = nur freitags

Fahrwege mit Fahrzeit in Minuten

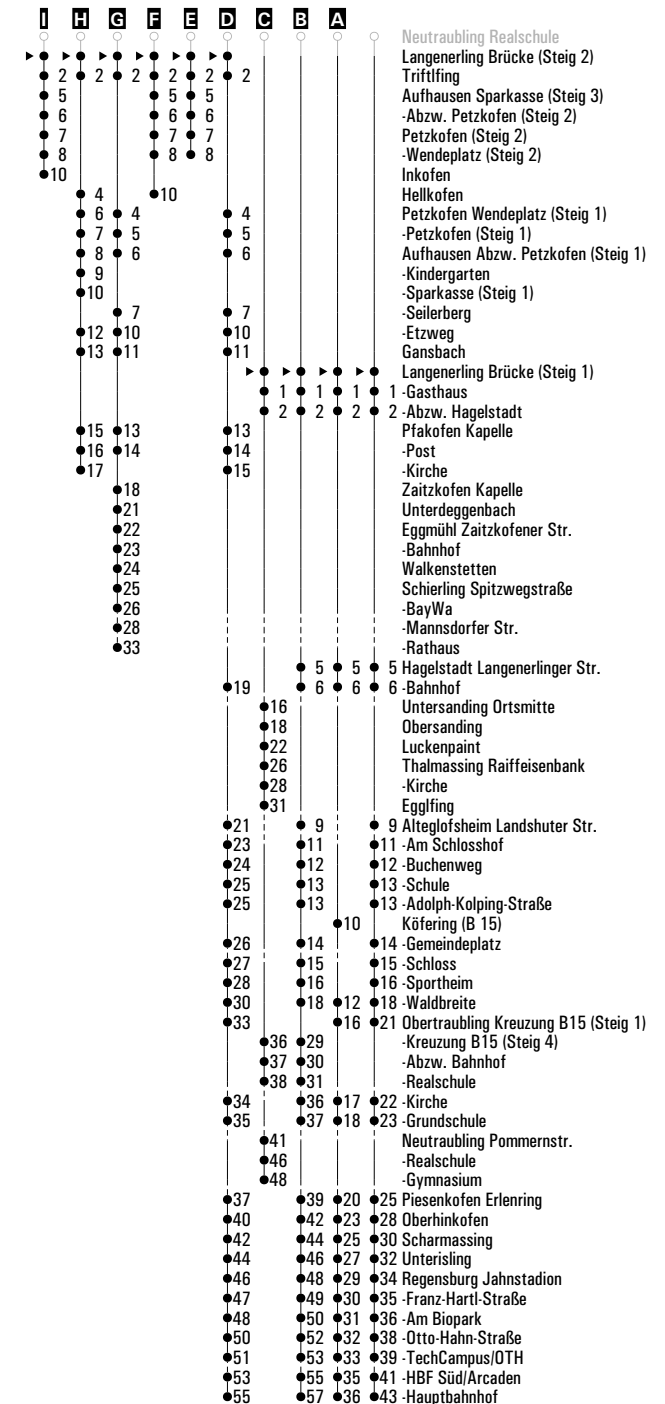


	Montag - Freitag			Samstag			Sonn-/Feiertag		
05	58								
06	28	52 ^A	59 ^C						
07	21 ^{Sf}	21 ^B		01 ^D					
08	01 ²	28		01 ^D			01 ^D		
09	28			01 ^D					
10	01 ²	28		01 ^D			01 ^D		
11				01 ^D					
12	01 ²	28		01 ^D			01 ^D		
13	38 ^H	45 ^D		01 ^D					
14	11 ^S	28		01 ^D			01 ^D		
15				01 ^D					
16	01 ²	28		01 ^D			01 ^D		
17	01 ²	28		01 ^D					
18	01 ²	28		01 ^D			01 ^D		
19	01 ²			01 ^D					
20	01 ²			01 ^D					
21	01 ²			01 ^D					
22				01 ^D					
23	01 ^D	01 ^D		01 ^D					
00									
01									
02	21 ^G			21 ^G					

Am 24.12. und 31.12. Verkehr wie an Samstagen falls diese Tage nicht auf einen Sonntag fallen. Einschränkungen hierzu entnehmen Sie bitte der Tagespresse oder unter www.rvv.de Mo.-Fr. ab ca. 20:00 Uhr sowie samstags und sonn-/feiertags ganztägig sind die Linien 21 und 24 kombiniert und fahren als Linie 21/24 im Ringverkehr von Regensburg über Alteglofsheim - Aufhausen - Pfkofen wieder zurück nach Regensburg. Gültig ab 31.03.2025

- A-I** = Fahrwege
- 2** = Abfahrt an Steig 2
- N** = RVV Nachtbus N21/24
- VF** = an Schultagen; am ersten Schultag nach den Sommerferien & letzten Schultag vor den Weihnachts-, Oster- und Pfingstferien 1:30 Std. früher; am letzten Schultag vor den Sommerferien 2:40 Std. früher
- J** = bis Hagelstadt Bahnhof
- K** = bis Triftlfing
- nFR** = nicht freitags
- s** = nur an Schultagen
- Sf** = nur an schulfreien Tagen
- FR** = nur freitags

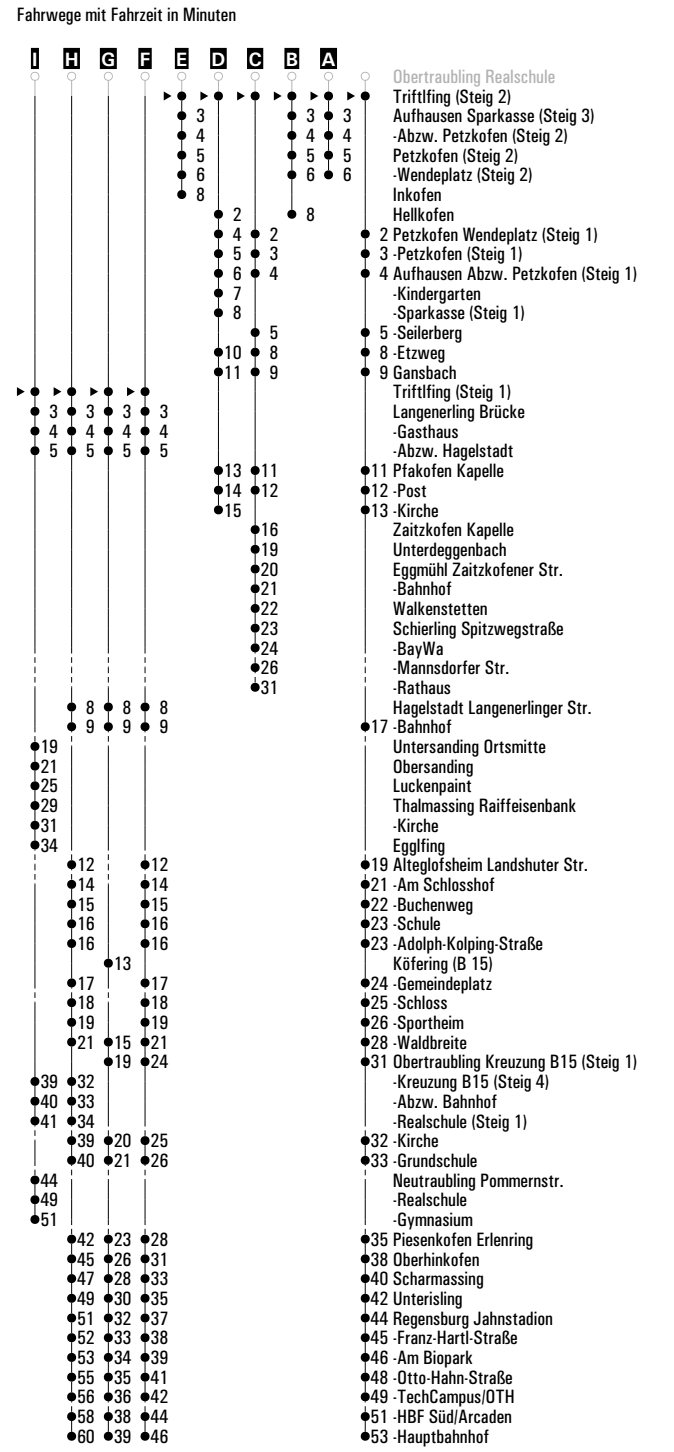
Fahrwege mit Fahrzeit in Minuten



	Montag - Freitag			Samstag	Sonn-/Feiertag
05	55 ^F				
06	25 ^F	49 ^G	56 ^I		
07	18 ^F	18 ^H		03	
08	03 ^F	25 ^I		03	03
09	25 ^F			03	
10	03 ^A	25 ^I		03	03
11				03	
12	03 ^A	25 ^F		03	03
13	40 ^D			03	
14	13 ^S	25 ^I		03	03
15				03	
16	03 ^A	25 ^F		03	03
17	03 ^A	25 ^F		03	
18	03 ^E	25 ^I		03	03
19	03 ^A			03	
20	03 ^A			03	
21	03			03	
22				03 ^J	
23	03 ^J	03 ^{FR}		03	
00					
01					
02	23 ^C			23 ^G	

Am 24.12. und 31.12. Verkehr wie an Samstagen falls diese Tage nicht auf einen Sonntag fallen. Einschränkungen hierzu entnehmen Sie bitte der Tagespresse oder unter www.rvv.de Mo.-Fr. ab ca. 20:00 Uhr sowie samstags und sonn-/feiertags ganztägig sind die Linien 21 und 24 kombiniert und fahren als Linie 21/24 im Ringverkehr von Regensburg über Alteglofsheim - Aufhausen - Pfakofen wieder zurück nach Regensburg. Gültig ab 31.03.2025

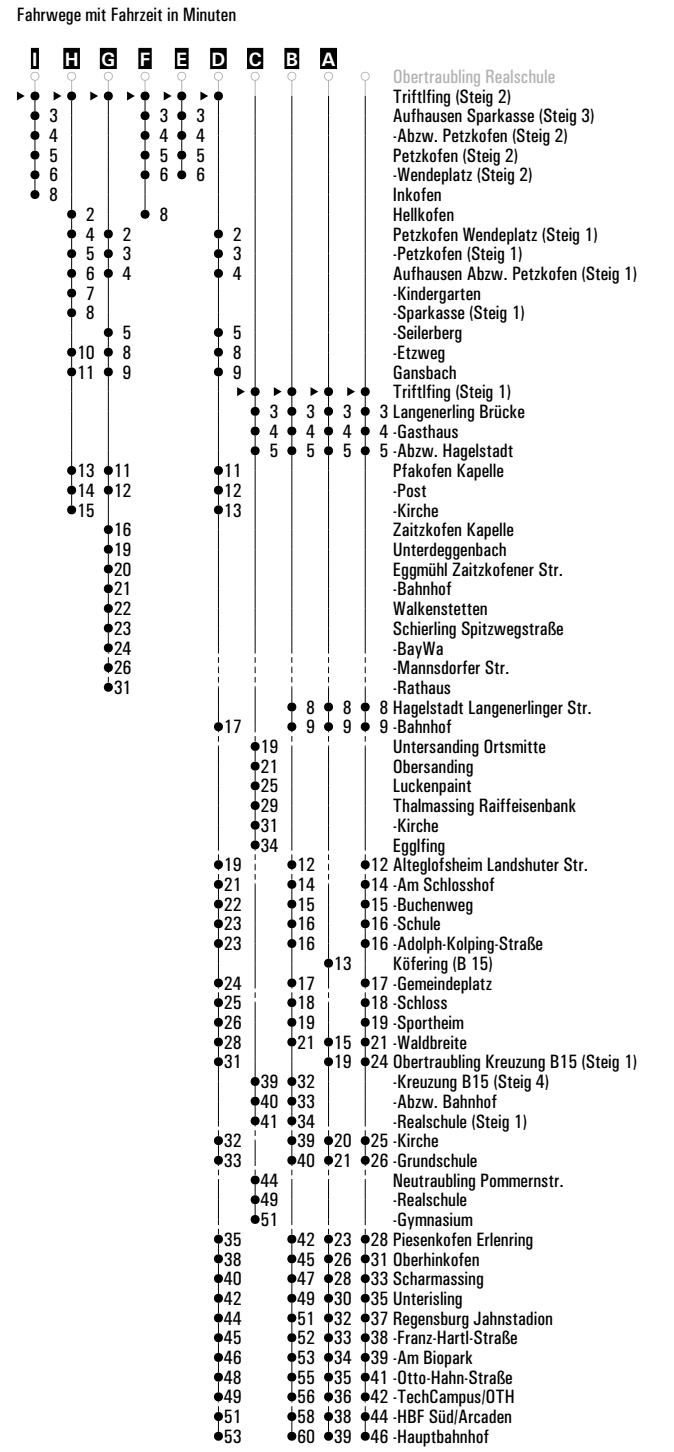
- A-I** = Fahrwege
- 1** = Abfahrt an Steig 1
- N** = RVV Nachtbus N21/24
- VF** = an Schultagen; am ersten Schultag nach den Sommerferien & letzten Schultag vor den Weihnachts-, Oster- und Pfingstferien 1:30 Std. früher; am letzten Schultag vor den Sommerferien 2:40 Std. früher
- J** = bis Hagelstadt Bahnhof
- nFR** = nicht freitags
- s** = nur an Schultagen
- sf** = nur an schulfreien Tagen
- FR** = nur freitags



	Montag - Freitag			Samstag			Sonn-/Feiertag		
05	55								
06	25	49 ^A	56 ^G						
07	18 ^{sf}	18 ^B		03 ^D					
08	03 ^{IE}	25		03 ^D			03 ^D		
09	25			03 ^D					
10	03 ^{IE}	25		03 ^D			03 ^D		
11				03 ^D					
12	03 ^{IE}	25		03 ^D			03 ^D		
13	40 ^{HVF}			03 ^D					
14	13 ^{HVF}	25		03 ^D			03 ^D		
15				03 ^D					
16	03 ^{IE}	25		03 ^D			03 ^D		
17	03 ^{IE}	25		03 ^D					
18	03 ^{IE}	25		03 ^D			03 ^D		
19	03 ^{IE}			03 ^D					
20	03 ^{IE}			03 ^D					
21	03 ^{IE}			03 ^D					
22				03 ^{IE}					
23	03 ^D	03 ^D		03 ^D					
00									
01									
02	23 ^G			23 ^G					

Am 24.12. und 31.12. Verkehr wie an Samstagen falls diese Tage nicht auf einen Sonntag fallen. Einschränkungen hierzu entnehmen Sie bitte der Tagespresse oder unter www.rvv.de Mo.-Fr. ab ca. 20:00 Uhr sowie samstags und sonn-/feiertags ganztägig sind die Linien 21 und 24 kombiniert und fahren als Linie 21/24 im Ringverkehr von Regensburg über Alteglofsheim - Aufhausen - Pfakofen wieder zurück nach Regensburg. Gültig ab 31.03.2025

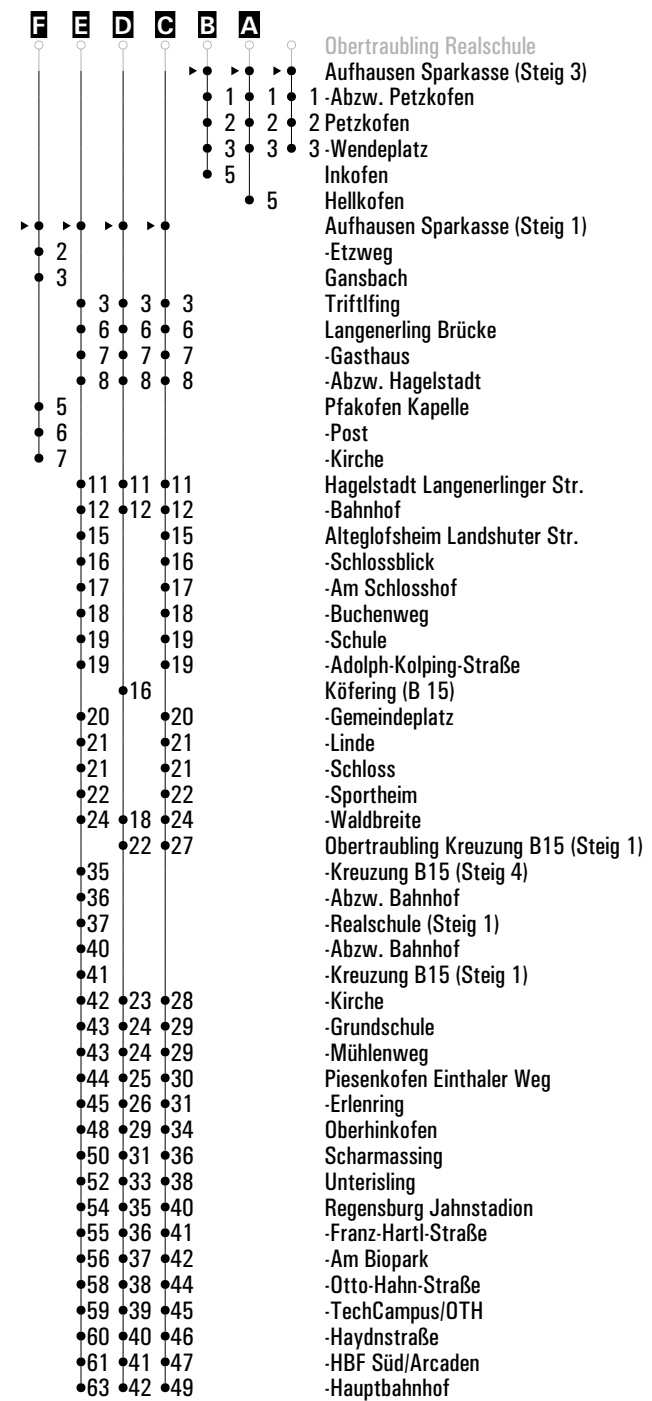
- A-I** = Fahrwege
- 2** = Abfahrt an Steig 2
- N** = RVV Nachtbus N21/24
- VF** = an Schultagen; am ersten Schultag nach den Sommerferien & letzten Schultag vor den Weihnachts-, Oster- und Pfingstferien 1:30 Std. früher; am letzten Schultag vor den Sommerferien 2:40 Std. früher
- J** = bis Hagelstadt Bahnhof
- nFR** = nicht freitags
- s** = nur an Schultagen
- sf** = nur an schulfreien Tagen
- FR** = nur freitags



Montag - Freitag	
05	52 ^C
06	22 ^C 46 ^D
07	15 ^C 15 ^E
08	06 ^A 22 ^C
09	22 ^C
10	06 22 ^C
11	
12	06 22 ^C
13	48 ^F 1 ^{VF}
14	16 ^A 22 ^C
15	
16	06 22 ^C
17	06 22 ^C
18	06 ^B 22 ^C
19	06
20	06

Umleitungsfahrplan
 Weitere Abfahrten abends und am Wochenende z.B. an den Haltestellen Abzw. Petzkofen, Seilerberg oder Etzweg.

Fahrwege mit Fahrzeit in Minuten



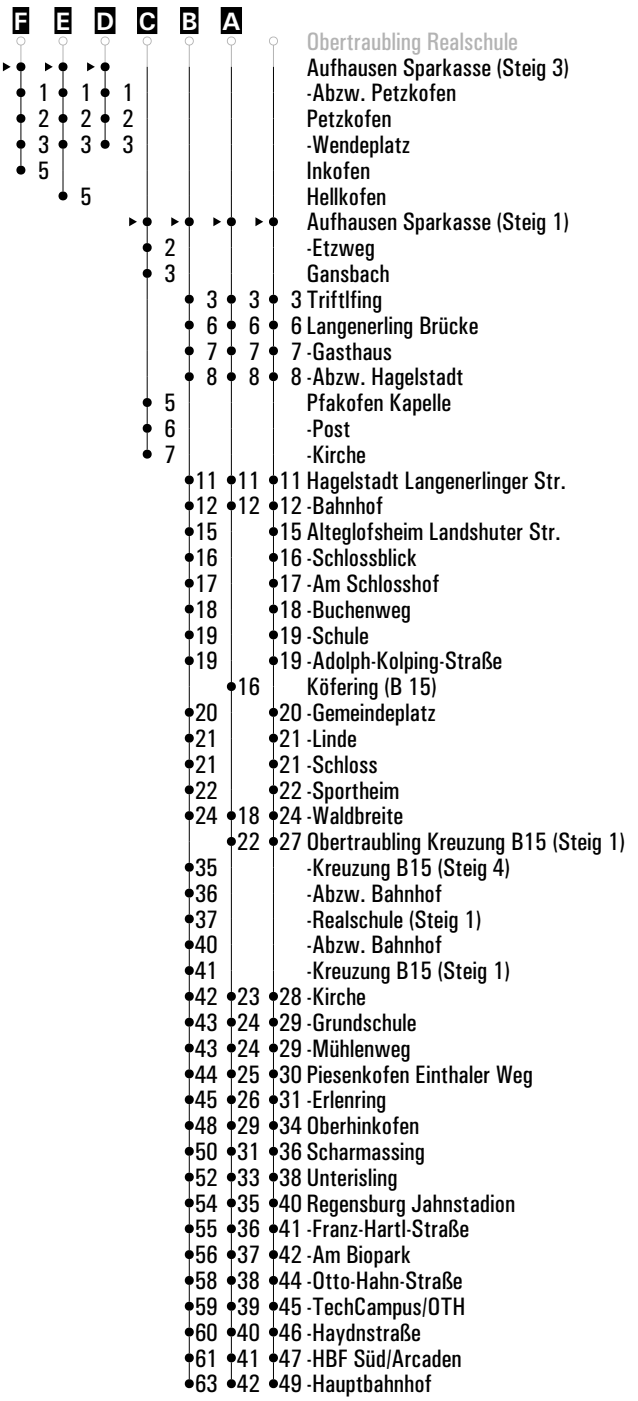
Am 24.12. und 31.12. Verkehr wie an Samstagen falls diese Tage nicht auf einen Sonntag fallen. Gültig ab 31.03.2025
 Einschränkungen hierzu entnehmen Sie bitte der Tagespresse oder unter www.rvv.de
 Mo.-Fr. ab ca. 20:00 Uhr sowie samstags und sonn-/feiertags ganztägig sind die Linien 21 und 24 kombiniert und fahren als Linie 21/24 im Ringverkehr von Regensburg über Alteglöfshaim - Aufhausen - Pfakofen wieder zurück nach Regensburg.

- A - F** = Fahrwege
- 1** = Abfahrt an Steig 1
- VF** = an Schultagen; am ersten Schultag nach den Sommerferien & letzten Schultag vor den Weihnachts-, Oster- und Pfingstferien 1:30 Std. früher; am letzten Schultag vor den Sommerferien 2:40 Std. früher
- s** = nur an Schultagen
- sf** = nur an schulfreien Tagen

Montag - Freitag	
05	52
06	22 46 ^A
07	15 ^{sf} 15 ^B _s
08	06 ^E ₃ 22
09	22
10	06 ^D ₃ 22
11	
12	06 ^D ₃ 22
13	48 ^C ₃ ^V _F
14	16 ^E _s ³ 22
15	
16	06 ^D ₃ 22
17	06 ^D ₃ 22
18	06 ^E ₃ 22
19	06 ^D ₃
20	06 ^D ₃

Umleitungsfahrplan
 Weitere Abfahrten abends
 und am Wochenende z.B.
 an den Haltestellen Abzw.
 Petzkofen, Seilerberg oder
 Etzweg.

Fahrwege mit Fahrzeit in Minuten



Am 24.12. und 31.12. Verkehr wie an Samstagen falls diese Tage nicht auf einen Sonntag fallen. Gültig ab 31.03.2025
 Einschränkungen hierzu entnehmen Sie bitte der Tagespresse oder unter www.rvv.de
 Mo.-Fr. ab ca. 20:00 Uhr sowie samstags und sonn-/feiertags ganztägig sind die Linien 21 und 24
 kombiniert und fahren als Linie 21/24 im Ringverkehr von Regensburg über Alteglofsheim - Aufhausen -
 Pfkofen wieder zurück nach Regensburg.

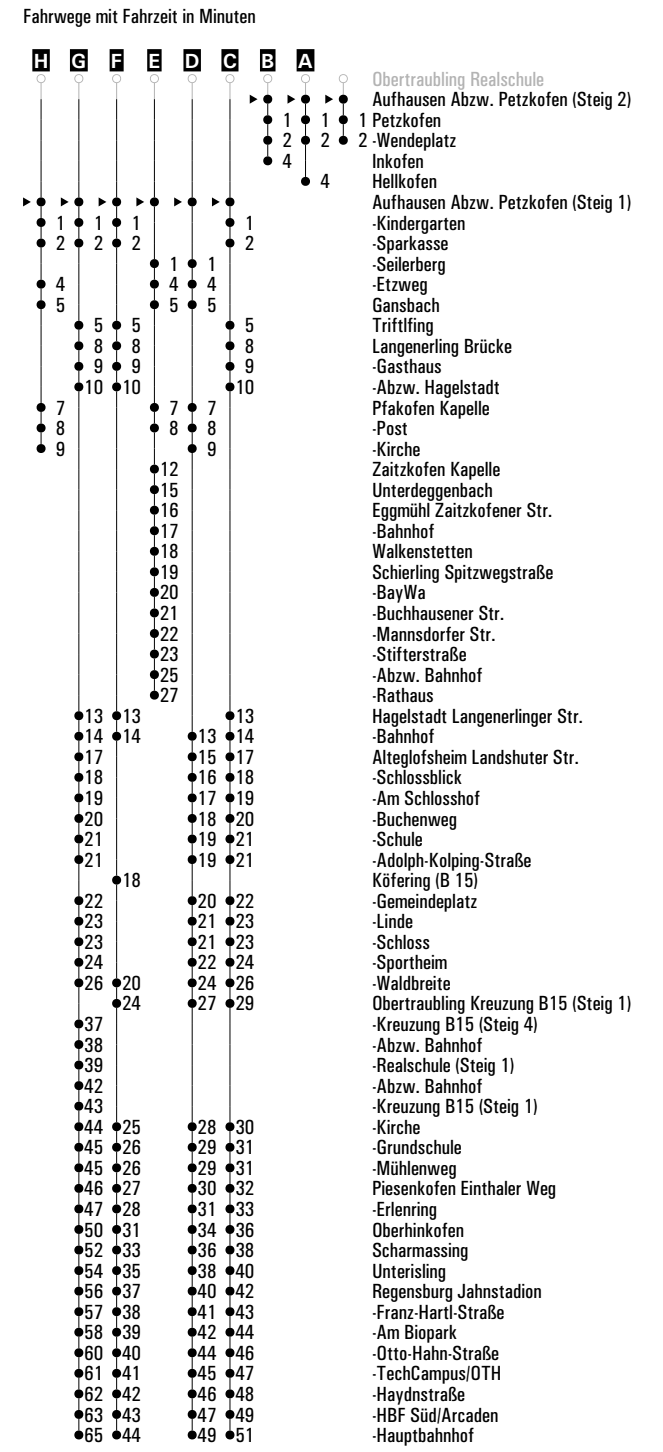
- A - F** = Fahrwege
- 3** = Abfahrt an Steig 3
- VF** = an Schultagen; am ersten Schultag nach den Sommerferien & letzten Schultag vor den
 Weihnachts-, Oster- und Pfingstferien 1:30 Std. früher; am letzten Schultag vor den
 Sommerferien 2:40 Std. früher
- s** = nur an Schultagen
- sf** = nur an schulfreien Tagen

RVV 21 ^H Aufhausen Abzw. Petzkofen Steig 2 ▶ Regensburg Hauptbahnhof

	Montag - Freitag		Samstag		Sonn-/Feiertag	
05	50 ^C					
06	20 ^C	44 ^F				
07	13 ^C	13 ^G	07 ^D			
08	07 ^A	20 ^C	07 ^D		07 ^D	
09	20 ^C		07 ^D		07 ^D	
10	07	20 ^C	07 ^D		07 ^D	
11			07 ^D		07 ^D	
12	07	20 ^C	07 ^D		07 ^D	
13	46 ^H		07 ^D		07 ^D	
14	17 ^A	20 ^C	07 ^D		07 ^D	
15			07 ^D		07 ^D	
16	07	20 ^C	07 ^D		07 ^D	
17	07	20 ^C	07 ^D		07 ^D	
18	07 ^B	20 ^C	07 ^D		07 ^D	
19	07		07 ^D		07 ^D	
20	07		07 ^D		07 ^D	
21	07 ^D		07 ^D		07 ^D	
22			07 ^D		07 ^D	
23	07 ^D	07 ^D	07 ^D		07 ^D	
00						
01						
02	27 ^E		27 ^E			

Am 24.12. und 31.12. Verkehr wie an Samstagen falls diese Tage nicht auf einen Sonntag fallen. Gültig ab 31.03.2025
Einschränkungen hierzu entnehmen Sie bitte der Tagespresse oder unter www.rvv.de
Mo.-Fr. ab ca. 20:00 Uhr sowie samstags und sonn-/feiertags ganztägig sind die Linien 21 und 24 kombiniert und fahren als Linie 21/24 im Ringverkehr von Regensburg über Alteglofsheim - Aufhausen - Pfkofen wieder zurück nach Regensburg.

- A-H** = Fahrwege
- 1** = Abfahrt an Steig 1
- N** = RVV Nachtbus N21/24
- vF** = an Schultagen; am ersten Schultag nach den Sommerferien & letzten Schultag vor den Weihnachts-, Oster- und Pfingstferien 1:30 Std. früher; am letzten Schultag vor den Sommerferien 2:40 Std. früher
- I** = bis Hagelstadt Bahnhof
- nFR** = nicht freitags
- s** = nur an Schultagen
- sf** = nur an schulfreien Tagen
- FR** = nur freitags



	Montag - Freitag		Samstag		Sonn-/Feiertag	
05	50					
06	20	44 ^G				
07	13 ^{sf}	13 ^D	07 ^A			
08	07 ^G	20	07 ^A		07 ^A	
09	20		07 ^A			
10	07 ^F	20	07 ^A		07 ^A	
11			07 ^A			
12	07 ^F	20	07 ^A		07 ^A	
13	46 ^{EF}		07 ^A			
14	17 ^G	20	07 ^A		07 ^A	
15			07 ^A			
16	07 ^F	20	07 ^A		07 ^A	
17	07 ^F	20	07 ^A			
18	07 ^H	20	07 ^A		07 ^A	
19	07 ^F		07 ^A			
20	07 ^F		07 ^A			
21	07 ^A		07 ^A			
22			07 ^A			
23	07 ^{AI}	07 ^{FR}	07 ^A			
00						
01						
02	27 ^B		27 ^B			

Am 24.12. und 31.12. Verkehr wie an Samstagen falls diese Tage nicht auf einen Sonntag fallen. Gültig ab 31.03.2025
Einschränkungen hierzu entnehmen Sie bitte der Tagespresse oder unter www.rvv.de
Mo.-Fr. ab ca. 20:00 Uhr sowie samstags und sonn-/feiertags ganztägig sind die Linien 21 und 24 kombiniert und fahren als Linie 21/24 im Ringverkehr von Regensburg über Alteglofsheim - Aufhausen - Pfakofen wieder zurück nach Regensburg.

A-H = Fahrwege

2 = Abfahrt an Steig 2

N = RVV Nachtbus N21/24

vF = an Schultagen; am ersten Schultag nach den Sommerferien & letzten Schultag vor den Weihnachts-, Oster- und Pfingstferien 1:30 Std. früher; am letzten Schultag vor den Sommerferien 2:40 Std. früher

I = bis Hagelstadt Bahnhof

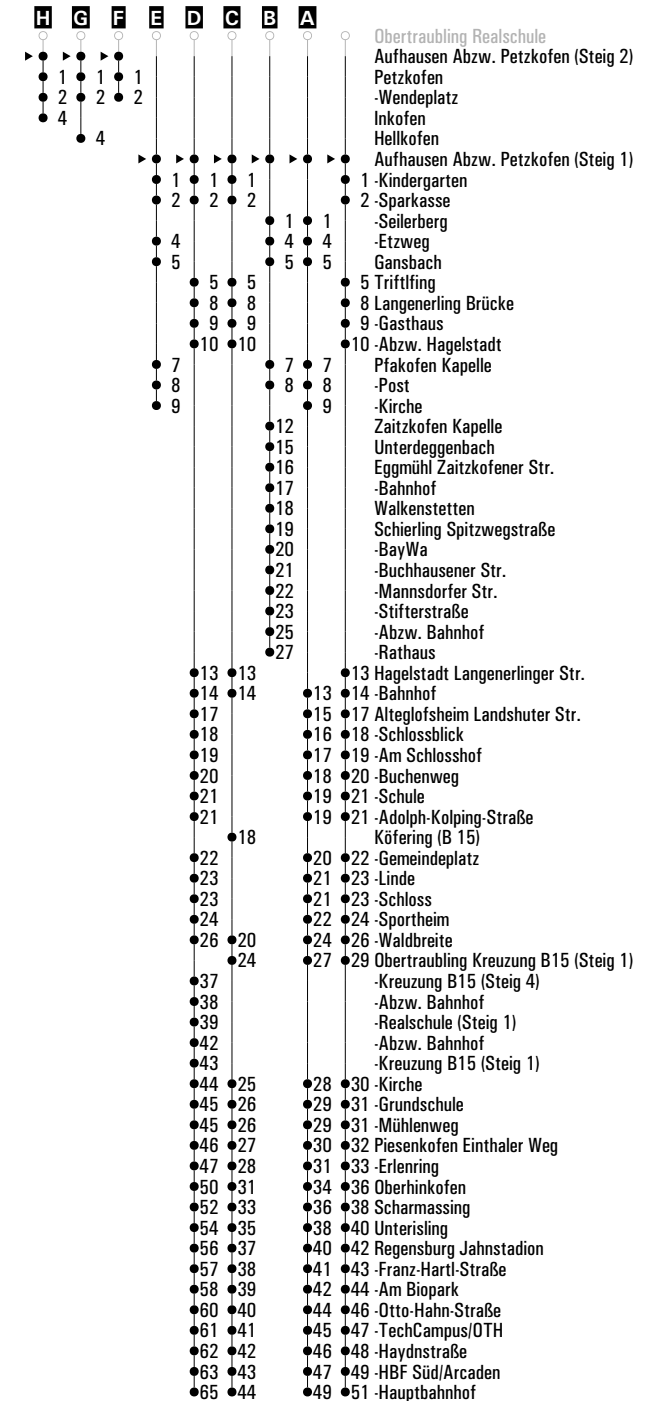
nFR = nicht freitags

s = nur an Schultagen

sf = nur an schulfreien Tagen

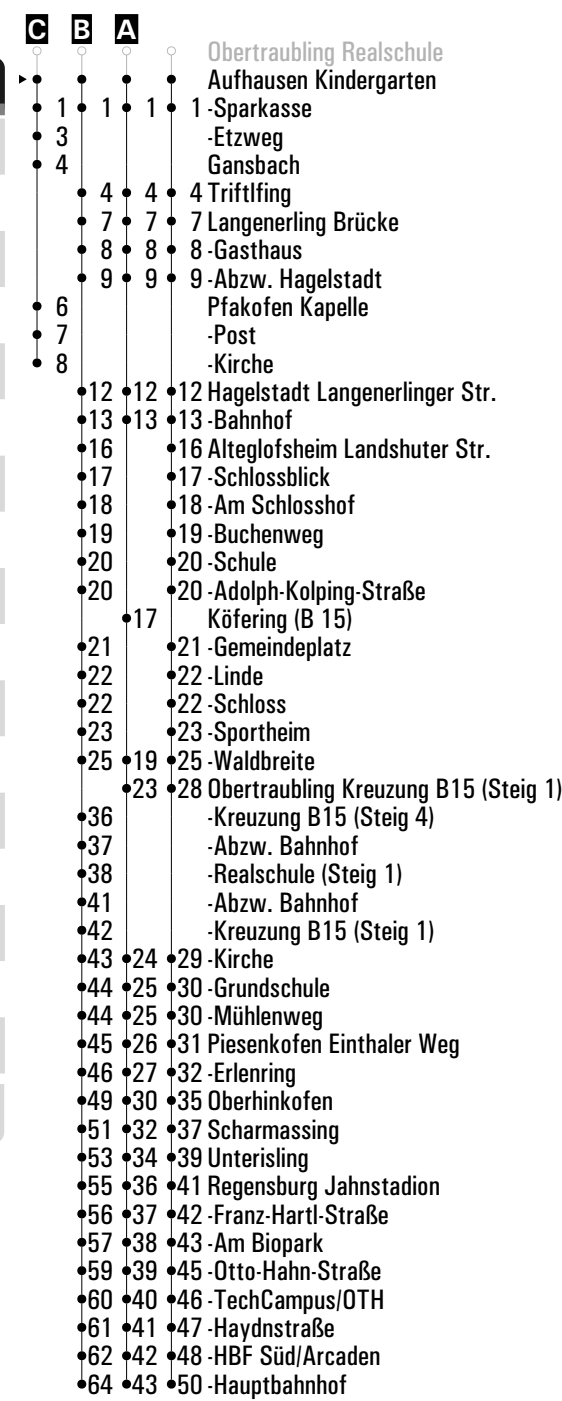
FR = nur freitags

Fahrwege mit Fahrzeit in Minuten




Montag - Freitag	
05	51
06	21 45 ^A
07	14 ^{sf} 14 ^{Bs}
08	21
09	21
10	21
11	
12	21
13	47 ^{CvF}
14	21
15	
16	21
17	21
18	21
19	
20	
21	

Umleitungsfahrplan
 Weitere Abfahrten abends und am Wochenende z.B. an den Haltestellen Abzw. Petzkofen, Seilerberg oder Etzweg.



Am 24.12. und 31.12. Verkehr wie an Samstagen falls diese Tage nicht auf einen Sonntag fallen. Einschränkungen Gültig ab 31.03.2025 hierzu entnehmen Sie bitte der Tagespresse oder unter www.rvv.de

A-C = Fahrwege
vF = an Schultagen; am ersten Schultag nach den Sommerferien & letzten Schultag vor den Weihnachts-, Oster- und Pfingstferien 1:30 Std. früher; am letzten Schultag vor den Sommerferien 2:40 Std. früher
s = nur an Schultagen
sf = nur an schulfreien Tagen

	Montag - Freitag				Samstag				Sonn-/Feiertag				
07					08								
08					08				08				
09					08								
10					08				08				
11					08								
12					08				08				
13					08								
14					08				08				
15					08								
16					08				08				
17					08								
18					08				08				
19					08								
20					08								
21	08				08								
22					08 ^B								
23	08 ^B _{nFR}		08 ^{FR}		08								
00													
01													
02	28 ^A _N ^{FR}				28 ^A _N								

- Fahrwege mit Fahrzeit in Minuten
- A** Regensburg Hauptbahnhof (Steig 13)
 - Aufhausen Seilerberg
 - 3 -Etweg
 - 4 Gansbach
 - 6 Pfakofen Kapelle
 - 7 -Post
 - 8 -Kirche
 - 11 Zaitzkofen Kapelle
 - 14 Unterdeggenbach
 - 15 Eggmühl Zaitzkofener Str.
 - 16 -Bahnhof
 - 17 Walkenstetten
 - 18 Schierling Spitzwegstraße
 - 19 -BayWa
 - 20 -Buchhausener Str.
 - 21 -Mannsdorfer Str.
 - 22 -Stifterstraße
 - 24 -Abzw. Bahnhof
 - 26 -Rathaus
 - 12 Hagelstadt Bahnhof
 - 14 Alteglöfshaus Landshuter Str.
 - 15 -Schlossblick
 - 16 -Am Schlosshof
 - 17 -Buchenweg
 - 18 -Schule
 - 18 -Adolph-Kolping-Straße
 - 19 Köfering Gemeindeplatz
 - 20 -Linde
 - 20 -Schloss
 - 21 -Sportheim
 - 23 -Waldbreite
 - 26 Obertraubling Kreuzung B15
 - 27 -Kirche
 - 28 -Grundschule
 - 28 -Mühlenweg
 - 29 Piesenkofen Einthaler Weg
 - 30 -Erlenring
 - 33 Oberhinkofen
 - 35 Scharmassing
 - 37 Unterisling
 - 39 Regensburg Jahnstadion
 - 40 -Franz-Hartl-Straße
 - 41 -Am Biopark
 - 43 -Otto-Hahn-Straße
 - 44 -TechCampus/OTH
 - 45 -Haydnstraße
 - 46 -HBF Süd/Arcaden
 - 48 -Hauptbahnhof (Steig B5)

Am 24.12. und 31.12. Verkehr wie an Samstagen falls diese Tage nicht auf einen Sonntag fallen. Einschränkungen hierzu entnehmen Sie bitte der Tagespresse oder unter www.rvv.de Gültig ab 31.03.2025

A = fährt A **N** = RVV Nachtbus N21/24 **B** = bis Hagelstadt Bahnhof **nFR** = nicht freitags **FR** = nur freitags

	Montag - Freitag					Samstag					Sonn-/Feiertag						
06	39																
07	08 _A	08 _B				11											
08						11											
09						11											
10						11											
11						11											
12						11											
13	50 _{C2}					11											
14						11											
15						11											
16						11											
17						11											
18						11											
19						11											
20						11											
21	11 _{C2}					11											
22						11											
23	11 _{C2}	11 _{C2}				11											
00																	
01																	
02	31 _{D2}					31 _{D2}											

Am 24.12. und 31.12. Verkehr wie an Samstagen falls diese Tage nicht auf einen Sonntag fallen. Einschränkungen hierzu entnehmen Sie bitte der Tagespresse oder unter www.rvv.de
 Mo.-Fr. ab ca. 20:00 Uhr sowie samstags und sonn-/feiertags ganztägig sind die Linien 21 und 24 kombiniert und fahren als Linie 21/24 im Ringverkehr von Regensburg über Alteglofsheim - Aufhausen - Pfakofen wieder zurück nach Regensburg. Gültig ab 31.03.2025

A - D = Fahrwege

2 = Abfahrt an Steig 2

N = RVV Nachtbus N21/24

vF = an Schultagen; am ersten Schultag nach den Sommerferien & letzten Schultag vor den Weihnachts-, Oster- und Pfingstferien 1:30 Std. früher; am letzten Schultag vor den Sommerferien 2:40 Std. früher

E = bis Hagelstadt Bahnhof

F = bis Pfkofen Kirche

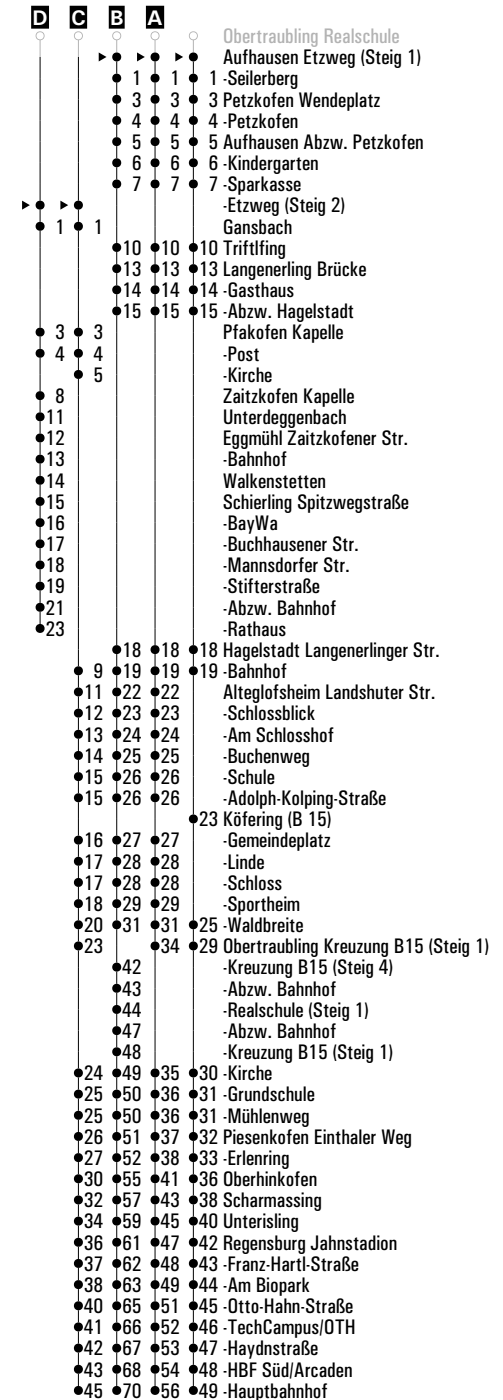
nFR = nicht freitags

s = nur an Schultagen

sf = nur an schulfreien Tagen

FR = nur freitags

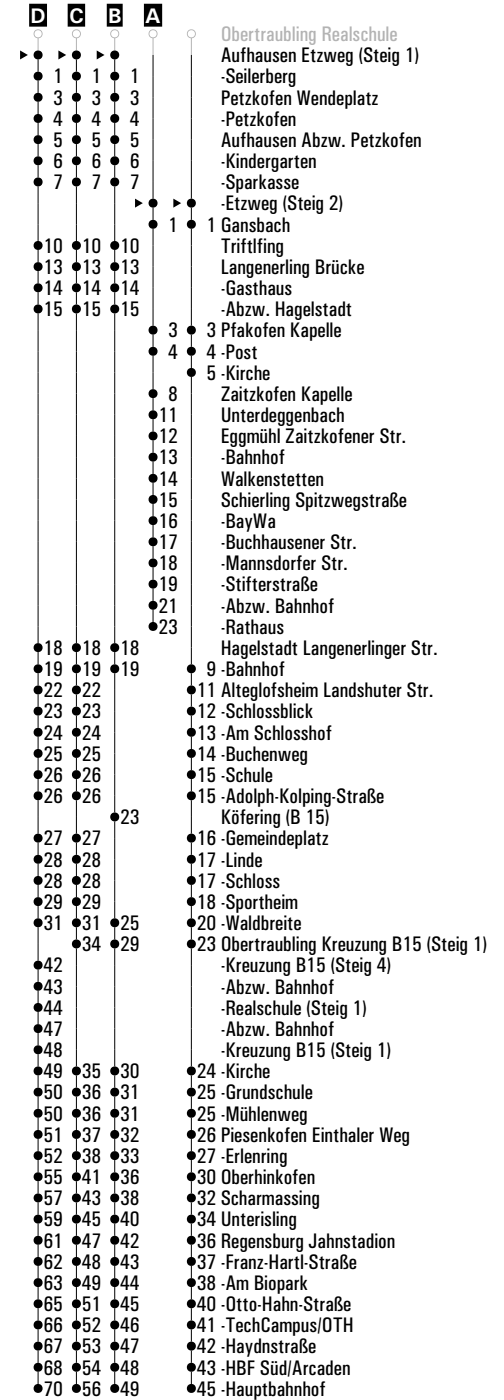
Fahrwege mit Fahrzeit in Minuten



	Montag - Freitag					Samstag					Sonn-/Feiertag										
06	39 ^B																				
07	08 ^{C 1} _{sf}					11															
08						11									11						
09						11															
10						11									11						
11						11															
12						11									11						
13	50 ^F _{VF}					11															
14						11									11						
15						11															
16						11									11						
17						11															
18						11									11						
19						11															
20						11															
21	11					11															
22						11 ^B															
23	11 ^E _{nFR}					11 ^{FR}															
00																					
01																					
02	31 ^A _N					31 ^A _N															

Am 24.12. und 31.12. Verkehr wie an Samstagen falls diese Tage nicht auf einen Sonntag fallen. Einschränkungen hierzu entnehmen Sie bitte der Tagespresse oder unter www.rvv.de
 Mo.-Fr. ab ca. 20:00 Uhr sowie samstags und sonn-/feiertags ganztägig sind die Linien 21 und 24 kombiniert und fahren als Linie 21/24 im Ringverkehr von Regensburg über Alteglofsheim - Aufhausen - Pfkofen wieder zurück nach Regensburg. Gültig ab 31.03.2025

- A - D** = Fahrwege
- 1** = Abfahrt an Steig 1
- N** = RVV Nachtbus N21/24
- VF** = an Schultagen; am ersten Schultag nach den Sommerferien & letzten Schultag vor den Weihnachts-, Oster- und Pfingstferien 1:30 Std. früher; am letzten Schultag vor den Sommerferien 2:40 Std. früher
- E** = bis Hagelstadt Bahnhof
- F** = bis Pfkofen Kirche
- nFR** = nicht freitags
- s** = nur an Schultagen
- sf** = nur an schulfreien Tagen
- FR** = nur freitags



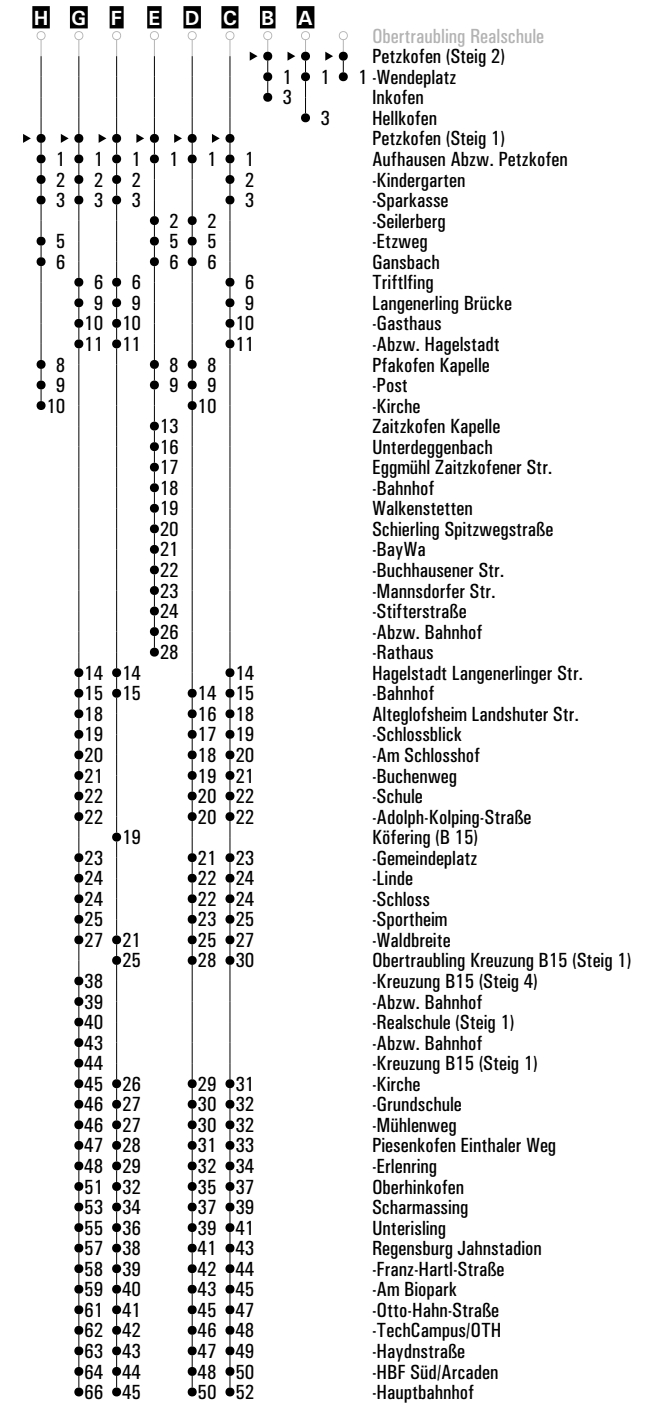
RVV 21 ^H Petzkofen Steig 2 ▶ Regensburg Hauptbahnhof

	Montag - Freitag					Samstag					Sonn-/Feiertag								
05	49 ^C																		
06	19 ^C	43 ^F																	
07	12 ^{Csf}	12 ^G								06 ^D									
08	08 ^A	19 ^C								06 ^D									
09	19 ^C									06 ^D									
10	08	19 ^C								06 ^D									
11										06 ^D									
12	08	19 ^C								06 ^D									
13	45 ^{HVF}									06 ^D									
14	18 ^{As}	19 ^C								06 ^D									
15										06 ^D									
16	08	19 ^C								06 ^D									
17	08	19 ^C								06 ^D									
18	08 ^B	19 ^C								06 ^D									
19	08									06 ^D									
20	08									06 ^D									
21	06 ^D									06 ^D									
22										06 ^D									
23	06 ^D	06 ^D								06 ^D									
00																			
01																			
02	26 ^{EN}									26 ^{EN}									

Am 24.12. und 31.12. Verkehr wie an Samstagen falls diese Tage nicht auf einen Sonntag fallen. Gültig ab 31.03.2025
Einschränkungen hierzu entnehmen Sie bitte der Tagespresse oder unter www.rvv.de
Mo.-Fr. ab ca. 20:00 Uhr sowie samstags und sonn-/feiertags ganztägig sind die Linien 21 und 24
kombiniert und fahren als Linie 21/24 im Ringverkehr von Regensburg über Alteglofsheim -
Aufhausen - Pfkofen wieder zurück nach Regensburg.

- A-H** = Fahrwege
- 1** = Abfahrt an Steig 1
- N** = RVV Nachtbus N21/24
- vF** = an Schultagen; am ersten Schultag nach den Sommerferien & letzten Schultag vor den
Weihnachts-, Oster- und Pfingstferien 1:30 Std. früher; am letzten Schultag vor den
Sommerferien 2:40 Std. früher
- I** = bis Hagelstadt Bahnhof
- nFR** = nicht freitags
- s** = nur an Schultagen
- sf** = nur an schulfreien Tagen
- FR** = nur freitags

Fahrwege mit Fahrzeit in Minuten



	Montag - Freitag		Samstag		Sonn-/Feiertag	
05	49					
06	19	43 ^G				
07	12 ^{sf}	12 ^D	06 ^A			
08	08 ^G	19	06 ^A		06 ^A	
09	19		06 ^A			
10	08 ^F	19	06 ^A		06 ^A	
11			06 ^A			
12	08 ^F	19	06 ^A		06 ^A	
13	45 ^{EF}		06 ^A			
14	18 ^G	19	06 ^A		06 ^A	
15			06 ^A			
16	08 ^F	19	06 ^A		06 ^A	
17	08 ^F	19	06 ^A			
18	08 ^H	19	06 ^A		06 ^A	
19	08 ^F		06 ^A			
20	08 ^F		06 ^A			
21	06 ^A		06 ^A			
22			06 ^A			
23	06 ^{AI}	06 ^{FR}	06 ^A			
00						
01						
02	26 ^B		26 ^B			

Am 24.12. und 31.12. Verkehr wie an Samstagen falls diese Tage nicht auf einen Sonntag fallen.
Einschränkungen hierzu entnehmen Sie bitte der Tagespresse oder unter www.rvv.de
Mo.-Fr. ab ca. 20:00 Uhr sowie samstags und sonn-/feiertags ganztägig sind die Linien 21 und 24
kombiniert und fahren als Linie 21/24 im Ringverkehr von Regensburg über Alteglofsheim -
Aufhausen - Pfkofen wieder zurück nach Regensburg. Gültig ab 31.03.2025

A-H = Fahrwege

2 = Abfahrt an Steig 2

N = RVV Nachtbus N21/24

vF = an Schultagen; am ersten Schultag nach den Sommerferien & letzten Schultag vor den
Weihnachts-, Oster- und Pfingstferien 1:30 Std. früher; am letzten Schultag vor den
Sommerferien 2:40 Std. früher

I = bis Hagelstadt Bahnhof

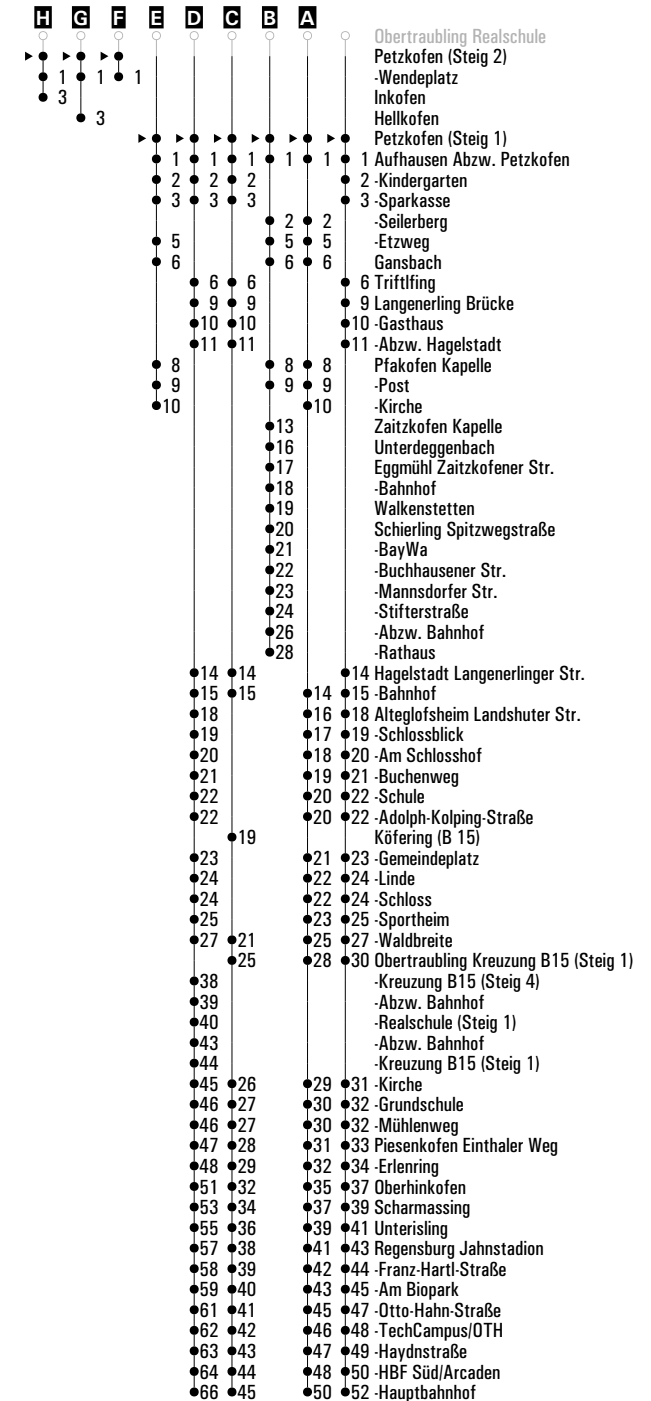
nFR = nicht freitags

s = nur an Schultagen

sf = nur an schulfreien Tagen

FR = nur freitags

Fahrwege mit Fahrzeit in Minuten



RVV 21 ^H Petzkofen Wendepplatz Steig 2 ▶ Regensburg Hauptbahnhof

	Montag - Freitag	Samstag	Sonn-/Feiertag
05	48 ^B		
06	18 ^B 42 ^B		
07	11 ^{sf} 11 ^{sf}		
08	09 18 ^B	05 ^C	05 ^C
09	18 ^B	05 ^C	05 ^C
10	18 ^B	05 ^C	05 ^C
11		05 ^C	
12	18 ^B	05 ^C	05 ^C
13	44 ^{GF}	05 ^C	05 ^C
14	18 ^B 19 ^s	05 ^C	05 ^C
15		05 ^C	
16	18 ^B	05 ^C	05 ^C
17	18 ^B	05 ^C	05 ^C
18	09 ^A 18 ^B	05 ^C	05 ^C
19		05 ^C	
20		05 ^C	
21	05 ^C	05 ^C	
22		05 ^C	
23	05 ^C 05 ^{GF}	05 ^C	
00			
01			
02	25 ^D 25 ^{FRN}	25 ^D	

Am 24.12. und 31.12. Verkehr wie an Samstagen falls diese Tage nicht auf einen Sonntag fallen.
Einschränkungen hierzu entnehmen Sie bitte der Tagespresse oder unter www.rvv.de
Mo.-Fr. ab ca. 20:00 Uhr sowie samstags und sonn-/feiertags ganztägig sind die Linien 21 und 24
kombiniert und fahren als Linie 21/24 im Ringverkehr von Regensburg über Alteglofsheim - Aufhausen -
Pfkofen wieder zurück nach Regensburg. Gültig ab 31.03.2025

A-G = Fahrwege

1 = Abfahrt an Steig 1

N = RVV Nachtbus N21/24

vf = an Schultagen; am ersten Schultag nach den Sommerferien & letzten Schultag vor den
Weihnachts-, Oster- und Pfingstferien 1:30 Std. früher; am letzten Schultag vor den
Sommerferien 2:40 Std. früher

H = bis Hagelstadt Bahnhof

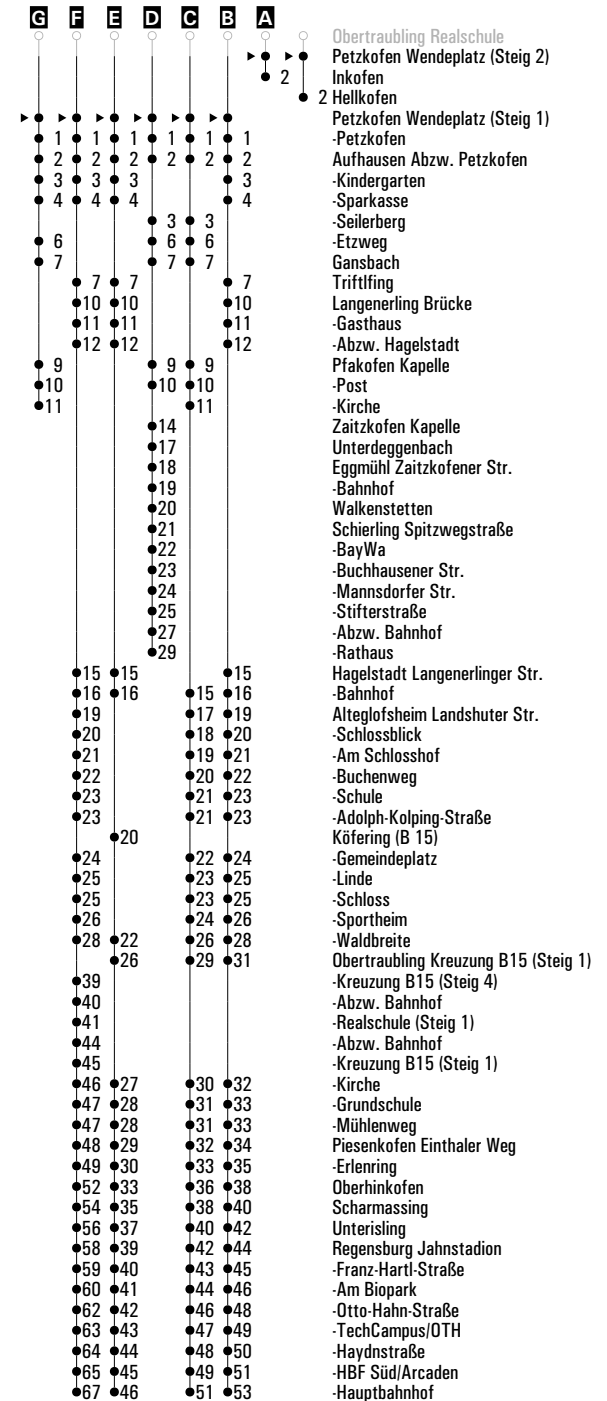
nFR = nicht freitags

s = nur an Schultagen

sf = nur an schulfreien Tagen

FR = nur freitags

Fahrwege mit Fahrzeit in Minuten




	Montag - Freitag				Samstag				Sonn-/Feiertag				
05	48												
06	18	42 ^G											
07	11 ^{sf}	11 ^{D_S}			05 ^A								
08	09 ^{F₂}	18			05 ^A				05 ^A				
09	18				05 ^A				05 ^A				
10	18				05 ^A				05 ^A				
11					05 ^A				05 ^A				
12	18				05 ^A				05 ^A				
13	44 ^{E_{VF}}				05 ^A				05 ^A				
14	18	19 ^{F₂}			05 ^A				05 ^A				
15					05 ^A				05 ^A				
16	18				05 ^A				05 ^A				
17	18				05 ^A				05 ^A				
18	09 ^{G₂}	18			05 ^A				05 ^A				
19					05 ^A				05 ^A				
20					05 ^A				05 ^A				
21	05 ^A				05 ^A				05 ^A				
22					05 ^{A_H}				05 ^{A_H}				
23	05 ^{A_H_{nFR}}	05 ^{A_{FR}}			05 ^{A_H}				05 ^{A_H}				
00													
01													
02	25 ^{B_{FR}_N}				25 ^{B_N}								

Am 24.12. und 31.12. Verkehr wie an Samstagen falls diese Tage nicht auf einen Sonntag fallen. Gültig ab 31.03.2025
 Einschränkungen hierzu entnehmen Sie bitte der Tagespresse oder unter www.rvv.de
 Mo.-Fr. ab ca. 20:00 Uhr sowie samstags und sonn-/feiertags ganztägig sind die Linien 21 und 24 kombiniert und fahren als Linie 21/24 im Ringverkehr von Regensburg über Alteglofsheim - Aufhausen - Pfakofen wieder zurück nach Regensburg.

- A - G** = Fahrwege
- 2** = Abfahrt an Steig 2
- N** = RVV Nachtbus N21/24
- VF** = an Schultagen; am ersten Schultag nach den Sommerferien & letzten Schultag vor den Weihnachts-, Oster- und Pfingstferien 1:30 Std. früher; am letzten Schultag vor den Sommerferien 2:40 Std. früher
- H** = bis Hagelstadt Bahnhof
- nFR** = nicht freitags
- S** = nur an Schultagen
- sf** = nur an schulfreien Tagen
- FR** = nur freitags

Fahrwege mit Fahrzeit in Minuten



RVV 21 ^H Inkofen ▶ Neutraubling Pommernstr.

	Montag - Freitag															
05	42															
06																
07																
08																
09																
10																
11																
12																
13																
14																
15																
16																

- Fahrwege mit Fahrzeit in Minuten
- ▶ ● Inkofen
 - 3 Upfkofen
 - 11 Pinkofen
 - 12 Inkofen Abzw. Pinkofen
 - 14 Rogging Abzw. Zaitzkofen
 - 15 -Kreuzung
 - 16 Pfakofen Kirche
 - 17 -Post
 - 18 -Kapelle
 - 21 Gailsbach
 - 22 Hagelstadt Friedhof
 - 23 -Siedlung
 - 36 Neueglofsheim Kreuzung
 - 38 Untersanding Ortsmitte
 - 39 Obersanding
 - 42 Luckenpaint
 - 45 Thalmassing Raiffeisenbank
 - 49 -Kirche
 - 50 Gebelkofen Abzw.
 - 51 Egglfing
 - 52 Abzw. Einthal
 - 55 Obertraubling Kreuzung B15
 - 56 -Abzw. Bahnhof
 - 57 -Realsch./Walhallastr.
 - 59 Neutraubling Hartinger Straße
 - 61 -Zwickauer Straße
 - 62 -Pommernstraße

Am 24.12. und 31.12. Verkehr wie an Samstagen falls diese Tage nicht auf einen Sonntag fallen. Einschränkungen hierzu entnehmen Sie bitte der Tagespresse oder unter www.rvv.de Gültig ab 31.03.2025



Montag - Freitag

05	45																					
06																						
07																						
08																						
09																						
10																						
11																						
12																						
13																						
14																						
15																						
16																						

- Inkofen
- Upfkofen
- 8 Pinkofen
- 9 Inkofen Abzw. Pinkofen
- 11 Rogging Abzw. Zaitzkofen
- 12 -Kreuzung
- 13 Pfakofen Kirche
- 14 -Post
- 15 -Kapelle
- 18 Gailsbach
- 19 Hagelstadt Friedhof
- 20 -Siedlung
- 33 Neueglofsheim Kreuzung
- 35 Untersanding Ortsmitte
- 36 Obersanding
- 39 Luckenpaint
- 42 Thalmassing Raiffeisenbank
- 46 -Kirche
- 47 Gebelkofen Abzw.
- 48 Eggfing
- 49 Abzw. Einthal
- 52 Obertraubling Kreuzung B15
- 53 -Abzw. Bahnhof
- 54 -Realsch./Walhallastr.
- 56 Neutraubling Hartinger Straße
- 58 -Zwickauer Straße
- 59 -Pommernstraße

Am 24.12. und 31.12. Verkehr wie an Samstagen falls diese Tage nicht auf einen Sonntag fallen. Einschränkungen hierzu entnehmen Sie bitte der Tagespresse oder unter www.rvv.de Gültig ab 31.03.2025



Montag - Freitag

05
06
07
08
09
10
11
12
13
14
15
16

53

- Inkofen
- Pinkofen
- 1 Inkofen Abzw. Pinkofen
- 3 Rogging Abzw. Zaitzkofen
- 4 -Kreuzung
- 5 Pfakofen Kirche
- 6 -Post
- 7 -Kapelle
- 10 Gailsbach
- 11 Hagelstadt Friedhof
- 12 -Siedlung
- 25 Neueglofsheim Kreuzung
- 27 Untersanding Ortsmitte
- 28 Obersanding
- 31 Luckenpaint
- 34 Thalmassing Raiffeisenbank
- 38 -Kirche
- 39 Gebelkofen Abzw.
- 40 Egglfing
- 41 Abzw. Einthal
- 44 Obertraubling Kreuzung B15
- 45 -Abzw. Bahnhof
- 46 -Realsch./Walhallastr.
- 48 Neutraubling Hartinger Straße
- 50 -Zwickauer Straße
- 51 -Pommernstraße

Am 24.12. und 31.12. Verkehr wie an Samstagen falls diese Tage nicht auf einen Sonntag fallen. Einschränkungen hierzu entnehmen Sie bitte der Tagespresse oder unter www.rvv.de Gültig ab 31.03.2025



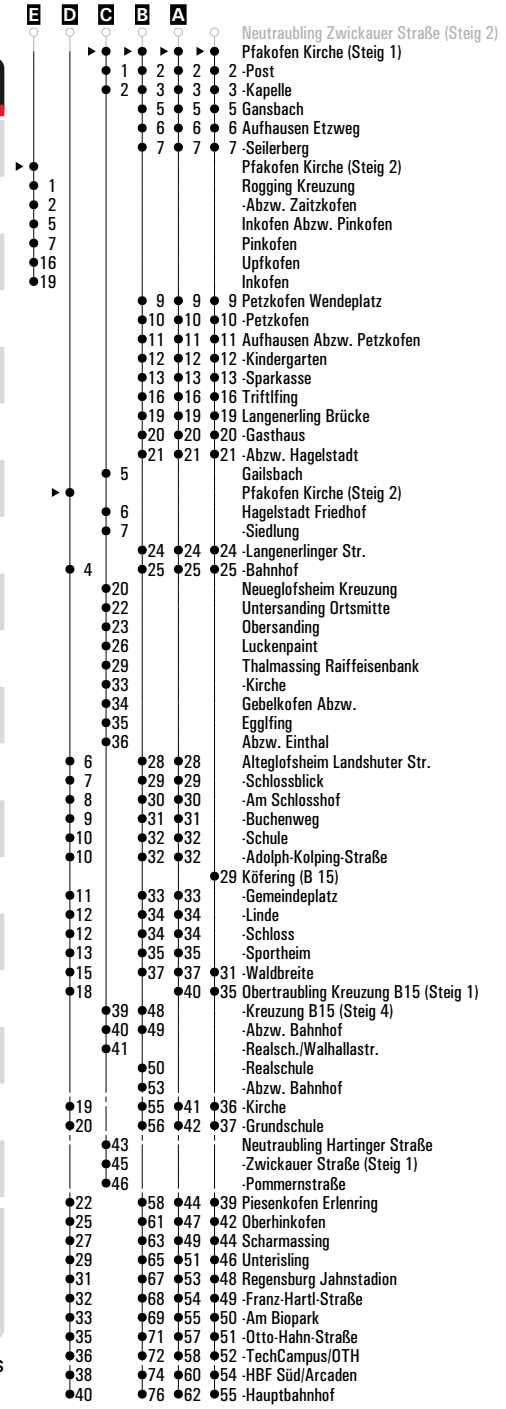
Montag - Freitag

05	54																			
06																				
07																				
08																				
09																				
10																				
11																				
12																				
13																				
14																				
15																				
16																				

Am 24.12. und 31.12. Verkehr wie an Samstagen falls diese Tage nicht auf einen Sonntag fallen. Einschränkungen hierzu entnehmen Sie bitte der Tagespresse oder unter www.rvv.de Gültig ab 31.03.2025

- Inkofen
- ▶ ● Inkofen Abzw. Pinkofen
- 2 Rogging Abzw. Zaitzkofen
- 3 -Kreuzung
- 4 Pfakofen Kirche
- 5 -Post
- 6 -Kapelle
- 9 Gailsbach
- 10 Hagelstadt Friedhof
- 11 -Siedlung
- 24 Neuglofsheim Kreuzung
- 26 Untersanding Ortsmitte
- 27 Obersanding
- 30 Luckenpaint
- 33 Thalmassing Raiffeisenbank
- 37 -Kirche
- 38 Gebelkofen Abzw.
- 39 Eggfing
- 40 Abzw. Einthal
- 43 Obertraubling Kreuzung B15
- 44 -Abzw. Bahnhof
- 45 -Realsch./Walhallastr.
- 47 Neutraubling Hartinger Straße
- 49 -Zwickauer Straße
- 50 -Pommernstraße

	Montag - Freitag	Samstag	Sonn-/Feiertag
05	58 ^C		
06	33		
07	02 ^A _{sf}	02 ^B _s	
08		16 ^D ₂	
09		16 ^D ₂	
10		16 ^D ₂	
11		16 ^D ₂	
12		16 ^D ₂	
13		16 ^D ₂	
14		16 ^D ₂	
15	48 ^E _{FR} ²	16 ^D ₂	
16		16 ^D ₂	
17	04 ^E _{nFR} ²	16 ^D ₂	
18		16 ^D ₂	
19		16 ^D ₂	
20		16 ^D ₂	
21	16 ^D ₂	16 ^D ₂	
22		16 ^D ₂	
23	16 ^D _{FR} ²	16 ^D ₂	



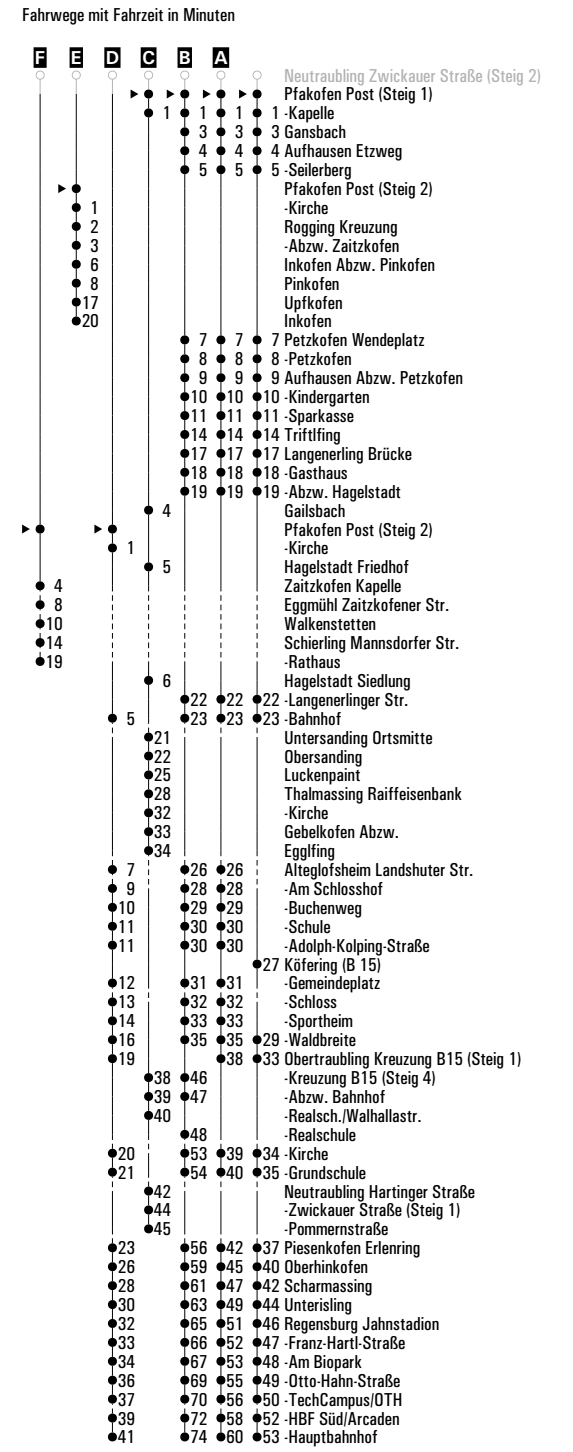
Am 24.12. und 31.12. Verkehr wie an Samstagen falls diese Tage nicht auf einen Sonntag fallen. Gültig ab 31.03.2025
 Einschränkungen hierzu entnehmen Sie bitte der Tagespresse oder unter www.rvv.de
 Mo.-Fr. ab ca. 20:00 Uhr sowie samstags und sonn-/feiertags ganztägig sind die Linien 21 und 24
 kombiniert und fahren als Linie 21/24 im Ringverkehr von Regensburg über Alteglofsheim - Aufhausen -
 Pfakofen wieder zurück nach Regensburg.

A-E = Fahrwege **F** = bis Hagelstadt Bahnhof **nFR** = nicht freitags **s** = nur an Schultagen **sf** = nur an schulfreien Tagen **FR** = nur freitags
2 = Abfahrt an Steig 2

	Montag - Freitag				Samstag				Sonn-/Feiertag				
05	59 ^C												
06	35												
07	04 ^A _{sf}	04 ^B _s			15 ^D								
08					15 ^D				15 ^D				
09					15 ^D				15 ^D				
10					15 ^D				15 ^D				
11					15 ^D				15 ^D				
12					15 ^D				15 ^D				
13	54 ^D _{HVF}				15 ^D				15 ^D				
14					15 ^D				15 ^D				
15	47 ^E _{FR}				15 ^D				15 ^D				
16					15 ^D				15 ^D				
17	03 ^E _{nFR}				15 ^D				15 ^D				
18					15 ^D				15 ^D				
19					15 ^D				15 ^D				
20					15 ^D				15 ^D				
21	15 ^D				15 ^D				15 ^D				
22					15 ^D				15 ^D				
23	15 ^D _{GnFR}	15 ^D _{FR}			15 ^D				15 ^D				
00													
01													
02	35 ^F _{FRN}				35 ^F _N								

Am 24.12. und 31.12. Verkehr wie an Samstagen falls diese Tage nicht auf einen Sonntag fallen. Gültig ab 31.03.2025
 Einschränkungen hierzu entnehmen Sie bitte der Tagespresse oder unter www.rvv.de
 Mo.-Fr. ab ca. 20:00 Uhr sowie samstags und sonn-/feiertags ganztägig sind die Linien 21 und 24 kombiniert und fahren als Linie 21/24 im Ringverkehr von Regensburg über Alteglofsheim - Aufhausen - Pfakofen wieder zurück nach Regensburg.

- A-F** = Fahrwege
- 2** = Abfahrt an Steig 2
- N** = RVV Nachtbus N21/24
- VF** = an Schultagen; am ersten Schultag nach den Sommerferien & letzten Schultag vor den Weihnachts-, Oster- und Pfingstferien 1:30 Std. früher; am letzten Schultag vor den Sommerferien 2:40 Std. früher
- G** = bis Hagelstadt Bahnhof
- H** = bis Pfakofen Kirche
- nFR** = nicht freitags
- s** = nur an Schultagen
- sf** = nur an schulfreien Tagen
- FR** = nur freitags



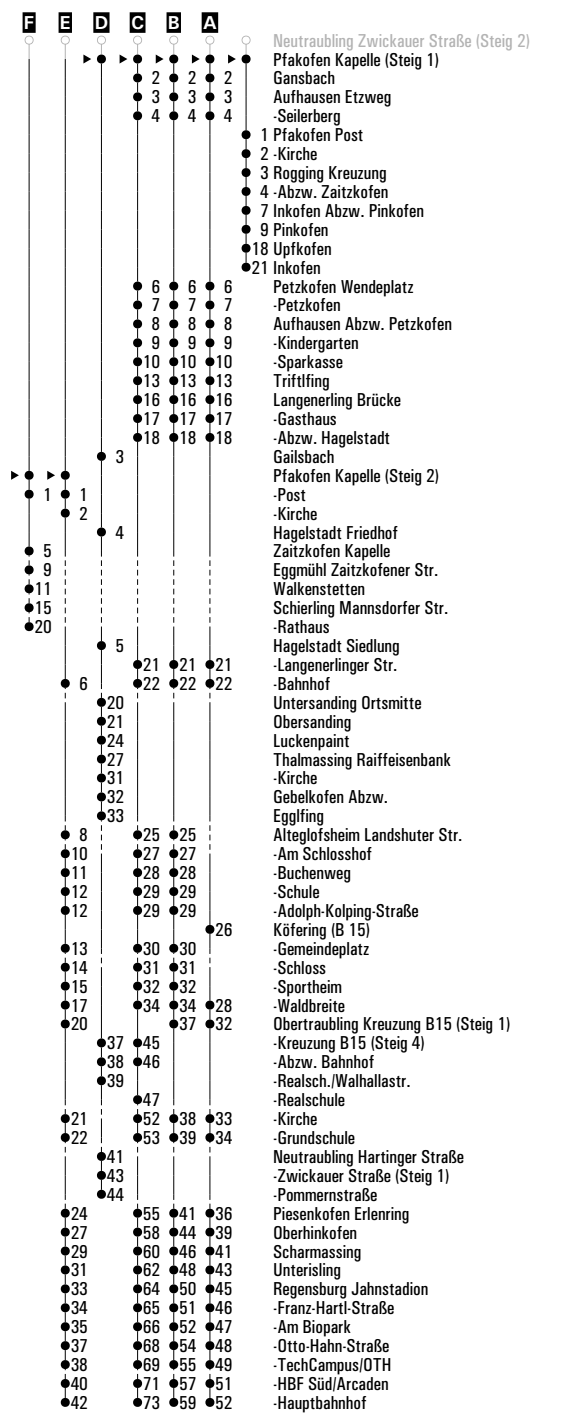
	Montag - Freitag		Samstag		Sonn-/Feiertag	
06	00 ^D	36 ^A				
07	05 ^{B_{SF}}	05 ^{C_S}	14 ^E			
08			14 ^E		14 ^E	
09			14 ^E			
10			14 ^E		14 ^E	
11			14 ^E			
12			14 ^E		14 ^E	
13	53 ^{E₂ H_{VF}}		14 ^E			
14			14 ^E		14 ^E	
15	46 ^{FR}		14 ^E			
16			14 ^E		14 ^E	
17	02 ^{nFR}		14 ^E			
18			14 ^E		14 ^E	
19			14 ^E			
20			14 ^E			
21	14 ^E		14 ^E			
22			14 ^E			
23	14 ^{E₂ G_{nFR}}	14 ^{E₂ FR}	14 ^E			
00						
01						
02	34 ^{E₂ FR_N}		34 ^{E₂ N}			

Am 24.12. und 31.12. Verkehr wie an Samstagen falls diese Tage nicht auf einen Sonntag fallen.
Einschränkungen hierzu entnehmen Sie bitte der Tagespresse oder unter www.rvv.de
Mo.-Fr. ab ca. 20:00 Uhr sowie samstags und sonn-/feiertags ganztägig sind die Linien 21 und 24
kombiniert und fahren als Linie 21/24 im Ringverkehr von Regensburg über Alteglofsheim - Aufhausen -
Pfakofen wieder zurück nach Regensburg.

Gültig ab 31.03.2025

- A - F** = Fahrwege
- 2** = Abfahrt an Steig 2
- N** = RVV Nachtbus N21/24
- VF** = an Schultagen; am ersten Schultag nach den Sommerferien & letzten Schultag vor den Weihnachts-, Oster- und Pfingstferien 1:30 Std. früher; am letzten Schultag vor den Sommerferien 2:40 Std. früher
- G** = bis Hagelstadt Bahnhof
- H** = bis Pfakofen Kirche
- nFR** = nicht freitags
- S** = nur an Schultagen
- SF** = nur an schulfreien Tagen
- FR** = nur freitags

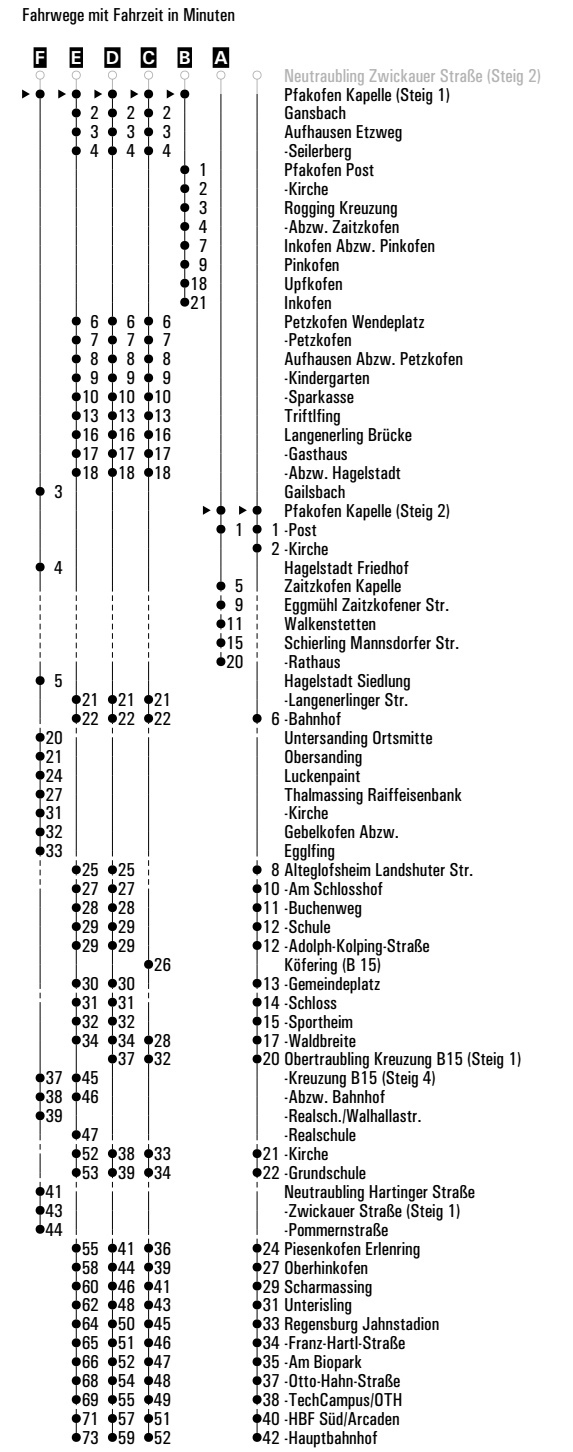
Fahrwege mit Fahrzeit in Minuten



	Montag - Freitag		Samstag		Sonn-/Feiertag	
06	00 ^F ₁	36 ^G ₁				
07	05 ^D _{sf} ¹	05 ^E _s ¹	14			
08			14		14	
09			14			
10			14		14	
11			14			
12			14		14	
13	53 ^H _{VF}		14			
14			14		14	
15	46 ^B _{FR} ¹		14			
16			14		14	
17	02 ^B _{nFR} ¹		14			
18			14		14	
19			14			
20			14			
21	14		14			
22			14 ^G			
23	14 ^G _{nFR}	14 ^{FR}	14			
00						
01						
02	34 ^A _N ^{FR}		34 ^A _N			

Am 24.12. und 31.12. Verkehr wie an Samstagen falls diese Tage nicht auf einen Sonntag fallen. Gültig ab 31.03.2025
Einschränkungen hierzu entnehmen Sie bitte der Tagespresse oder unter www.rvv.de
Mo.-Fr. ab ca. 20:00 Uhr sowie samstags und sonn-/feiertags ganztägig sind die Linien 21 und 24 kombiniert und fahren als Linie 21/24 im Ringverkehr von Regensburg über Alteglofsheim - Aufhausen - Pfakofen wieder zurück nach Regensburg.

- A - F** = Fahrwege
- 1** = Abfahrt an Steig 1
- N** = RVV Nachtbus N21/24
- VF** = an Schultagen; am ersten Schultag nach den Sommerferien & letzten Schultag vor den Weihnachts-, Oster- und Pfingstferien 1:30 Std. früher; am letzten Schultag vor den Sommerferien 2:40 Std. früher
- G** = bis Hagelstadt Bahnhof
- H** = bis Pfakofen Kirche
- nFR** = nicht freitags
- s** = nur an Schultagen
- sf** = nur an schulfreien Tagen
- FR** = nur freitags



	Montag - Freitag	Samstag	Sonn-/Feiertag
06	38 ^B ₁		
07	07 ^C _{sf} 07 ^D _s	12	
08		12	12
09		12	
10		12	12
11		12	
12		12	12
13	51 ^F _{VF}	12	
14		12	12
15		12	
16		12	12
17		12	
18		12	12
19		12	
20		12	
21	12	12	
22		12 ^E	
23	12 ^E _{nFR} 12 ^{FR}	12	
00			
01			
02	32 ^A _{nFR}	32 ^A _N	

Am 24.12. und 31.12. Verkehr wie an Samstagen falls diese Tage nicht auf einen Sonntag fallen. Einschränkungen hierzu entnehmen Sie bitte der Tagespresse oder unter www.rvv.de
 Mo.-Fr. ab ca. 20:00 Uhr sowie samstags und sonn-/feiertags ganztägig sind die Linien 21 und 24 kombiniert und fahren als Linie 21/24 im Ringverkehr von Regensburg über Alteglofsheim - Aufhausen - Pfakofen wieder zurück nach Regensburg. Gültig ab 31.03.2025

A - D = Fahrwege

1 = Abfahrt an Steig 1

N = RVV Nachtbus N21/24

VF = an Schultagen; am ersten Schultag nach den Sommerferien & letzten Schultag vor den Weihnachts-, Oster- und Pfingstferien 1:30 Std. früher; am letzten Schultag vor den Sommerferien 2:40 Std. früher

E = bis Hagelstadt Bahnhof

F = bis Pfakofen Kirche

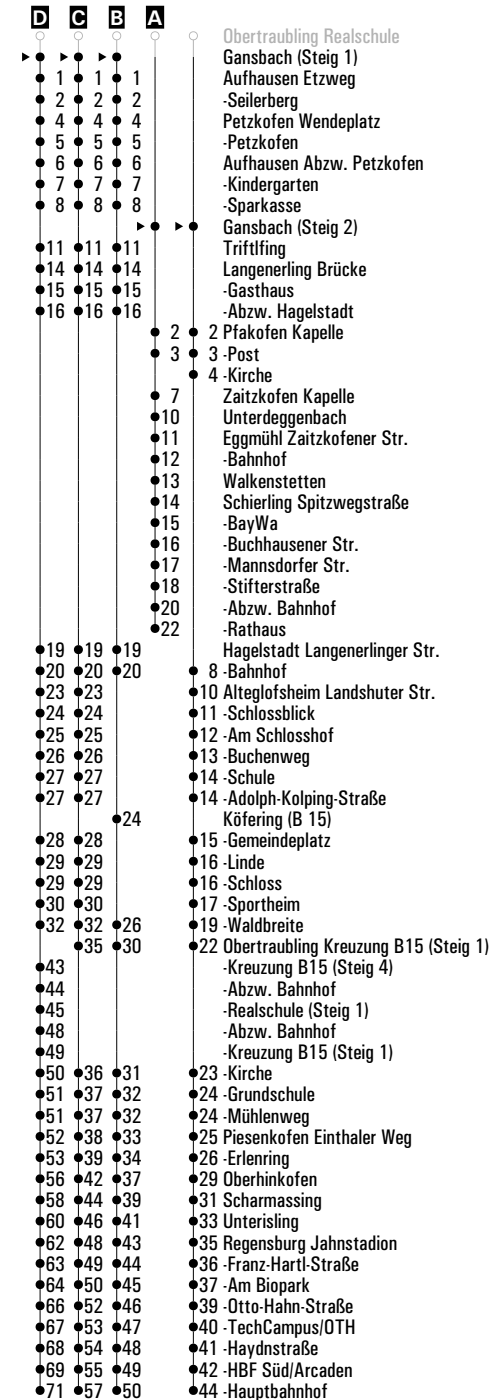
nFR = nicht freitags

s = nur an Schultagen

sf = nur an schulfreien Tagen

FR = nur freitags

Fahrwege mit Fahrzeit in Minuten



Montag - Freitag	
05	
06	16 54 ^A / _S
07	
08	16
09	
10	
11	
12	
13	42 ^B / _{VF}
14	16
15	
16	
17	
18	16
19	
20	
21	

- Obertraubling Realschule
- Hellkofen
- 2 Petzkofen Wendeplatz
- 3 Petzkofen
- 4 Aufhausen Abzw. Petzkofen
- 5 Kindergarten
- 6 Sparkasse
- 8 -Etzweg
- 9 Gansbach
- 2 9 Triftlfling
- 5 12 Langenerling Brücke
- 6 13 Gasthaus
- 7 14 Abzw. Hagelstadt
- 11 Pfakofen Kapelle
- 12 -Post
- 13 -Kirche
- 17 Hagelstadt Langenerlinger Str.
- 18 -Bahnhof
- 19 Neueglöfsheim Kreuzung
- 21 Untersanding Ortsmitte
- 23 Obersanding
- 27 Luckenpaint
- 31 Thalmassing Raiffeisenbank
- 33 -Kirche
- 36 Eggfling
- 37 Abzw. Einthal
- 21 Alteglöfsheim Landshuter Str.
- 22 Schlossblick
- 23 -Am Schlosshof
- 24 Buchenweg
- 25 Schule
- 25 -Adolph-Kolping-Straße
- 26 Köfering Gemeindeplatz
- 27 -Linde
- 27 Schloss
- 28 Sportheim
- 30 Waldbreite
- 33 Obertraubling Kreuzung B15 (Steig 1)
- 41 -Kreuzung B15 (Steig 4)
- 42 -Abzw. Bahnhof
- 43 -Realschule (Steig 1)
- 34 Kirche
- 35 Grundschule
- 35 Mühlenweg
- 46 Regensburg Jahnstadion
- 47 Franz-Hartl-Straße
- 48 Am Biopark
- 50 Otto-Hahn-Straße
- 51 TechCampus/OTH
- 52 Haydnstraße
- 53 HBF Süd/Arcaden
- 55 Hauptbahnhof
- 36 Piesenkofen Einthaler Weg
- 37 Erlenring
- 40 Oberhinkofen
- 42 Scharmassing
- 44 Unterising
- 46 Regensburg Jahnstadion
- 47 Franz-Hartl-Straße
- 48 Am Biopark
- 50 Otto-Hahn-Straße
- 51 TechCampus/OTH
- 52 Haydnstraße
- 53 HBF Süd/Arcaden
- 55 Hauptbahnhof

Am 24.12. und 31.12. Verkehr wie an Samstagen falls diese Tage nicht auf einen Sonntag fallen. Einschränkungen hierzu entnehmen Sie bitte der Tagespresse oder unter www.rvv.de Gültig ab 31.03.2025

A-B = Fahrwege

VF = an Schultagen; am ersten Schultag nach den Sommerferien & letzten Schultag vor den Weihnachts-, Oster- und Pfingstferien 1:30 Std. früher; am letzten Schultag vor den Sommerferien 2:40 Std. früher

S = nur an Schultagen



Montag - Freitag

05
 06
 07
 08
 09
 10
 11
 12
 13
 14
 15
 16

04

Fahrwege mit Fahrzeit in Minuten

- Inkofen
- ▶ ● Hagelstadt Friedhof
- 1 -Siedlung
- 14 Neueglofsheim Kreuzung
- 16 Untersanding Ortsmitte
- 17 Obersanding
- 20 Luckenpaint
- 23 Thalmassing Raiffeisenbank
- 27 -Kirche
- 28 Gebelkofen Abzw.
- 29 Egglfing
- 30 Abzw. Einthal
- 33 Obertraubling Kreuzung B15
- 34 -Abzw. Bahnhof
- 35 -Realsch./Walhallastr.
- 37 Neutraubling Hartinger Straße
- 39 -Zwickauer Straße
- 40 -Pommernstraße

Am 24.12. und 31.12. Verkehr wie an Samstagen falls diese Tage nicht auf einen Sonntag fallen. Einschränkungen hierzu entnehmen Sie bitte der Tagespresse oder unter www.rvv.de Gültig ab 31.03.2025

	Montag - Freitag	Samstag
20		
21		
22		
23		
00		
01		
02	39 ^{FR} _N	39 ^N

Fahrwege mit Fahrzeit in Minuten

- Regensburg Hauptbahnhof
- ▶ ● Zaitzkofen Kapelle
- 3 Unterdeggenbach
- 4 Eggmühl Zaitzkofener Str.
- 5 -Bahnhof
- 6 Walkenstetten
- 7 Schierling Spitzwegstraße
- 8 -BayWa
- 9 -Buchhausener Str.
- 10 -Mannsdorfer Str.
- 11 -Stifterstraße
- 13 -Abzw. Bahnhof
- 15 -Rathaus

Am 24.12. und 31.12. Verkehr wie an Samstagen falls diese Tage nicht auf einen Sonntag fallen. Einschränkungen hierzu entnehmen Sie Gültig ab 31.03.2025 bitte der Tagespresse oder unter www.rvv.de

N = RVV Nachtbus N21/24

FR = nur freitags

Fahrwege mit Fahrzeit in Minuten

- Regensburg Hauptbahnhof
- ▶ ● Unterdeggenbach
- 1 Eggmühl Zaitzkofener Str.
- 2 -Bahnhof
- 3 Walkenstetten
- 4 Schierling Spitzwegstraße
- 5 -BayWa
- 6 -Buchhausener Str.
- 7 -Mannsdorfer Str.
- 8 -Stifterstraße
- 10 -Abzw. Bahnhof
- 12 -Rathaus

🕒	Montag - Freitag	Samstag
20		
21		
22		
23		
00		
01		
02	42 ^{FR} _N	42 ^N

Am 24.12. und 31.12. Verkehr wie an Samstagen falls diese Tage nicht auf einen Sonntag fallen. Einschränkungen hierzu entnehmen Sie Gültig ab 31.03.2025 bitte der Tagespresse oder unter www.rvv.de

N = RVV Nachtbus N21/24

FR = nur freitags

Fahrwege mit Fahrzeit in Minuten

- Regensburg Hauptbahnhof
- ▶ ● Eggmühl Zaitzkofener Str.
- 1 -Bahnhof
- 2 Walkenstetten
- 3 Schierling Spitzwegstraße
- 4 -BayWa
- 5 -Buchhausener Str.
- 6 -Mannsdorfer Str.
- 7 -Stifterstraße
- 9 -Abzw. Bahnhof
- 11 -Rathaus

🕒	Montag - Freitag	Samstag
20		
21		
22		
23		
00		
01		
02	43 ^{FR} _N	43 ^N

Am 24.12. und 31.12. Verkehr wie an Samstagen falls diese Tage nicht auf einen Sonntag fallen. Einschränkungen hierzu entnehmen Sie Gültig ab 31.03.2025 bitte der Tagespresse oder unter www.rvv.de

N = RVV Nachtbus N21/24

FR = nur freitags

Fahrwege mit Fahrzeit in Minuten

- Regensburg Hauptbahnhof
- ▶ ● Eggmühl Bahnhof
- 1 Walkenstetten
- 2 Schierling Spitzwegstraße
- 3 -BayWa
- 4 -Buchhausener Str.
- 5 -Mannsdorfer Str.
- 6 -Stifterstraße
- 8 -Abzw. Bahnhof
- 10 -Rathaus

	Montag - Freitag								Samstag							
20																
21																
22																
23																
00																
01																
02	44								44							

Am 24.12. und 31.12. Verkehr wie an Samstagen falls diese Tage nicht auf einen Sonntag fallen. Einschränkungen hierzu entnehmen Sie Gültig ab 31.03.2025 bitte der Tagespresse oder unter www.rvv.de

N = RVV Nachtbus N21/24

FR = nur freitags



Montag - Freitag

Samstag

20																				
21																				
22																				
23																				
00																				
01																				
02	45 ^{FR} _N																			

Fahrwege mit Fahrzeit in Minuten

- Regensburg Hauptbahnhof
- ▶ ● Walkenstetten
- 1 Schierling Spitzwegstraße
- 2 -BayWa
- 3 -Buchhausener Str.
- 4 -Mannsdorfer Str.
- 5 -Stifterstraße
- 7 -Abzw. Bahnhof
- 9 -Rathaus

Am 24.12. und 31.12. Verkehr wie an Samstagen falls diese Tage nicht auf einen Sonntag fallen. Einschränkungen hierzu entnehmen Sie Gültig ab 31.03.2025 bitte der Tagespresse oder unter www.rvv.de

N = RVV Nachtbus N21/24

FR = nur freitags



Montag - Freitag

Samstag

20

21

22

23

00

01

02

46^{FR}_N

46^N

Fahrwege mit Fahrzeit in Minuten

- Regensburg Hauptbahnhof
- ▶ ● Schierling Spitzwegstraße
- 1 -BayWa
- 2 -Buchhausener Str.
- 3 -Mannsdorfer Str.
- 4 -Stifterstraße
- 6 -Abzw. Bahnhof
- 8 -Rathaus

Am 24.12. und 31.12. Verkehr wie an Samstagen falls diese Tage nicht auf einen Sonntag fallen. Einschränkungen hierzu entnehmen Sie Gültig ab 31.03.2025 bitte der Tagespresse oder unter www.rvv.de

N = RVV Nachtbus N21/24

FR = nur freitags



Montag - Freitag

Samstag

20														
21														
22														
23														
00														
01														
02	47 ^{FR} _N									47 ^N				


Fahrwege mit Fahrzeit in Minuten

- Regensburg Hauptbahnhof
- ▶ ● Schierling BayWa
- 1 -Buchhausener Str.
- 2 -Mansdorfer Str.
- 3 -Stifterstraße
- 5 -Abzw. Bahnhof
- 7 -Rathaus

Am 24.12. und 31.12. Verkehr wie an Samstagen falls diese Tage nicht auf einen Sonntag fallen. Einschränkungen hierzu entnehmen Sie bitte der Tagespresse oder unter www.rvv.de Gültig ab 31.03.2025

N = RVV Nachtbus N21/24

FR = nur freitags

 Montag - Freitag	Samstag
20	
21	
22	
23	
00	
01	
02	
48 ^{FR} _N	48 ^N


Fahrwege mit Fahrzeit in Minuten

- Regensburg Hauptbahnhof
- ▶ ● Schierling Buchhausener Str.
- 1 -Mannsdorfer Str.
- 2 -Stifterstraße
- 4 -Abzw. Bahnhof
- 6 -Rathaus

Am 24.12. und 31.12. Verkehr wie an Samstagen falls diese Tage nicht auf einen Sonntag fallen. Einschränkungen hierzu entnehmen Sie Gültig ab 31.03.2025 bitte der Tagespresse oder unter www.rvv.de

N = RVV Nachtbus N21/24

FR = nur freitags

 Montag - Freitag	Samstag
20	
21	
22	
23	
00	
01	
02	49 ^N


Fahrwege mit Fahrzeit in Minuten

- Regensburg Hauptbahnhof
- ▶ ● Schierling Mannsdorfer Str.
- 1 -Stifterstraße
- 3 -Abzw. Bahnhof
- 5 -Rathaus

Am 24.12. und 31.12. Verkehr wie an Samstagen falls diese Tage nicht auf einen Sonntag fallen. Einschränkungen hierzu entnehmen Sie Gültig ab 31.03.2025 bitte der Tagespresse oder unter www.rvv.de

N = RVV Nachtbus N21/24

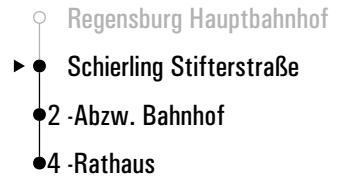
FR = nur freitags

 Montag - Freitag	Samstag
20	
21	
22	
23	
00	
01	
02	

50 ^{FR}_N

50 ^N


Fahrwege mit Fahrzeit in Minuten

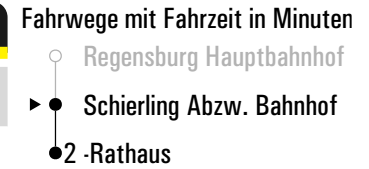


Am 24.12. und 31.12. Verkehr wie an Samstagen falls diese Tage nicht auf einen Sonntag fallen. Einschränkungen hierzu entnehmen Sie Gültig ab 31.03.2025 bitte der Tagespresse oder unter www.rvv.de

N = RVV Nachtbus N21/24

FR = nur freitags

 Montag - Freitag	Samstag
20	
21	
22	
23	
00	
01	
02	52 ^N



Am 24.12. und 31.12. Verkehr wie an Samstagen falls diese Tage nicht auf einen Sonntag fallen. Einschränkungen hierzu entnehmen Sie bitte der Tagespresse oder unter www.rvv.de Gültig ab 31.03.2025

N = RVV Nachtbus N21/24

FR = nur freitags



Montag - Freitag

05
 06
 07
 08
 09
 10
 11
 12
 13
 14
 15
 16

05

Fahrwege mit Fahrzeit in Minuten

- Inkofen
- ▶ ● Hagelstadt Siedlung
- 13 Neueglofsheim Kreuzung
- 15 Untersanding Ortsmitte
- 16 Obersanding
- 19 Luckenpaint
- 22 Thalmassing Raiffeisenbank
- 26 -Kirche
- 27 Gebelkofen Abzw.
- 28 Egglfing
- 29 Abzw. Einthal
- 32 Obertraubling Kreuzung B15
- 33 -Abzw. Bahnhof
- 34 -Realsch./Walhallastr.
- 36 Neutraubling Hartinger Straße
- 38 -Zwickauer Straße
- 39 -Pommernstraße

Am 24.12. und 31.12. Verkehr wie an Samstagen falls diese Tage nicht auf einen Sonntag fallen. Einschränkungen hierzu entnehmen Sie bitte der Tagespresse oder unter www.rvv.de Gültig ab 31.03.2025



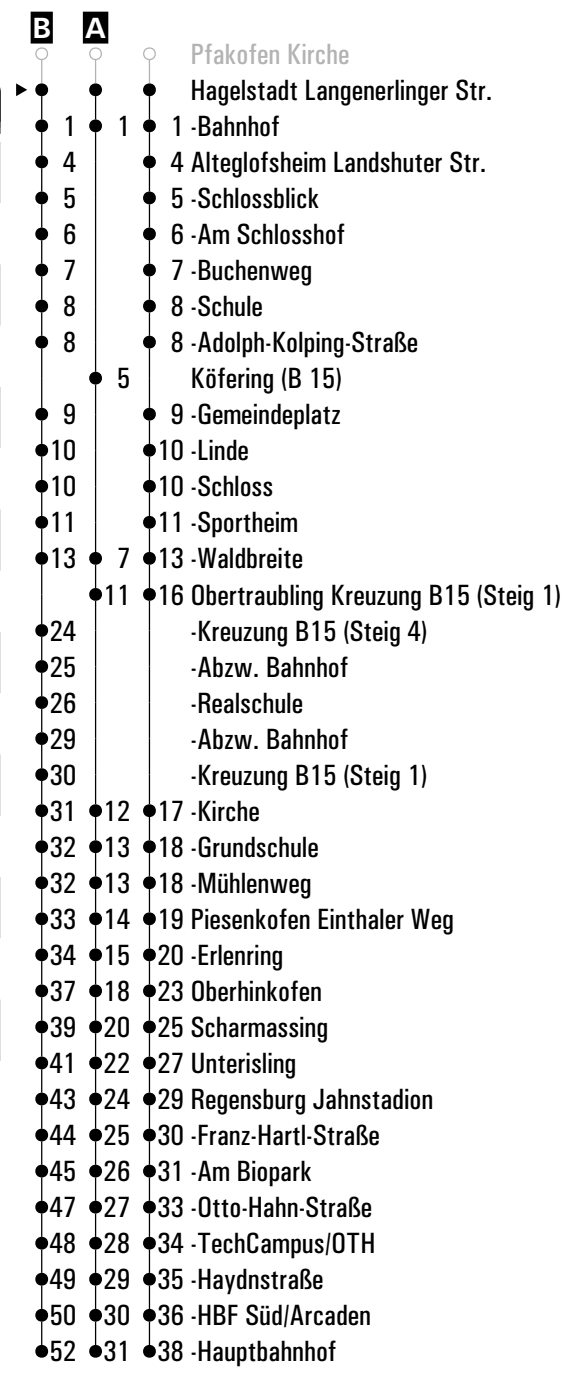
Montag - Freitag

05																				
06	03	33	57 ^A																	
07	26 ^{sf}	26 ^{B_s}																		
08	33																			
09	33																			
10	33																			
11																				
12	33																			
13																				
14	33																			
15																				
16	33																			
17	33																			
18	33																			
19																				
20																				

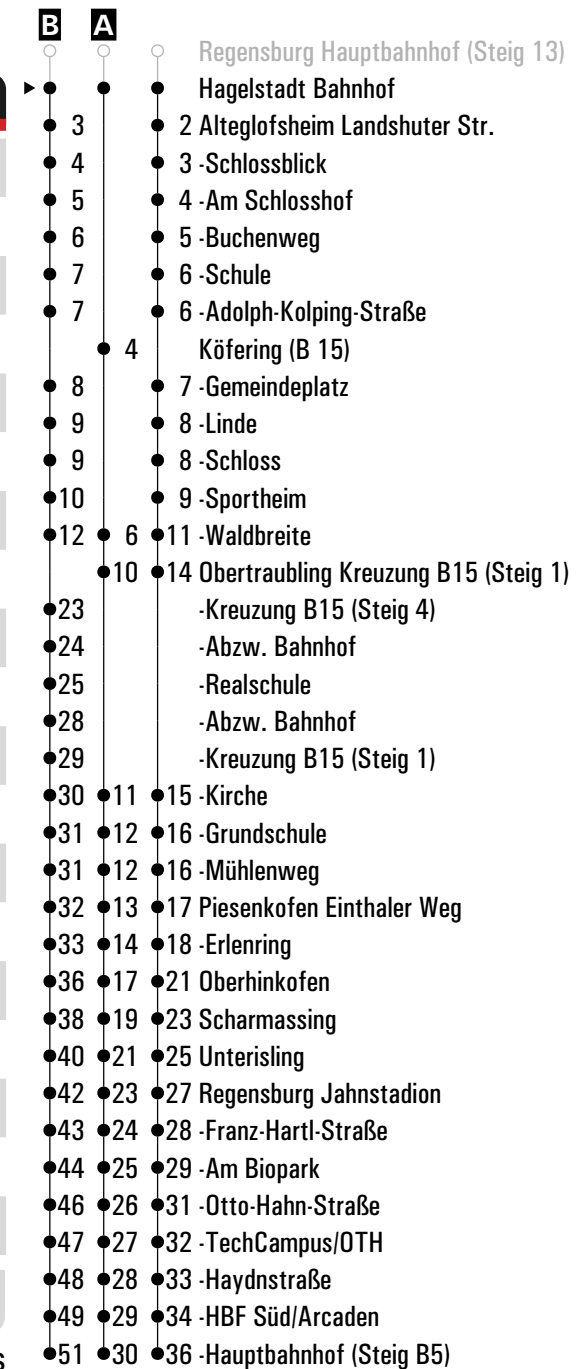
Am 24.12. und 31.12. Verkehr wie an Samstagen falls diese Tage nicht auf einen Sonntag fallen. Einschränkungen hierzu entnehmen Sie bitte der Tagespresse oder unter www.rvv.de
 Mo.-Fr. ab ca. 20:00 Uhr sowie samstags und sonn-/feiertags ganztägig sind die Linien 21 und 24 kombiniert und fahren als Linie 21/24 im Ringverkehr von Regensburg über Alteglofsheim - Aufhausen - Pfkofen wieder zurück nach Regensburg. Gültig ab 31.03.2025

A-B = Fahrwege **s** = nur an Schultagen **sf** = nur an schulfreien Tagen

Fahrwege mit Fahrzeit in Minuten



	Montag - Freitag			Samstag	Sonn-/Feiertag
05					
06	04	34	58 ^A		
07	27 ^{sf}	27 ^{B/s}		22	
08	34			22	22
09	34			22	
10	34			22	22
11				22	
12	34			22	22
13				22	
14	34			22	22
15				22	
16	34			22	22
17	34			22	
18	34			22	22
19				22	
20				22	
21	20			22	
22					
23	20 ^{FR}			22	



Am 24.12. und 31.12. Verkehr wie an Samstagen falls diese Tage nicht auf einen Sonntag fallen. Einschränkungen hierzu entnehmen Sie bitte der Tagespresse oder unter www.rvv.de Gültig ab 31.03.2025

A-B = Fahrwege **s** = nur an Schultagen **sf** = nur an schulfreien Tagen **FR** = nur freitags



Montag - Freitag

05

06

18^A

07

13^S

08

09

10

11

12

13

14

Am 24.12. und 31.12. Verkehr wie an Samstagen falls diese Tage nicht auf einen Sonntag fallen. Einschränkungen hierzu entnehmen Sie bitte der Tagespresse oder unter www.rvv.de

Gültig ab 31.03.2025

A = fährt A

S = nur an Schultagen

Fahrwege mit Fahrzeit in Minuten

A

- Inkofen
- Neueglofsheim Kreuzung
- 2 2 Untersanding Ortsmitte
- 3 4 Obersanding
- 6 8 Luckenpaint
- 9 12 Thalmassing Raiffeisenbank
- 13 14 -Kirche
- 14 Gebelkofen Abzw.
- 15 17 Egglfing
- 16 18 Abzw. Einthal
- 19 22 Obertraubling Kreuzung B15
- 20 23 -Abzw. Bahnhof
- 21 -Realsch./Walhallastr.
- 24 -Realschule
- 23 Neutraubling Hartinger Straße
- 25 -Zwickauer Straße
- 26 27 -Pommernstraße
- 32 -Realschule
- 34 -Gymnasium



Montag - Freitag

05

06

20^A

07

15^S

08

09

10

11

12

13

14

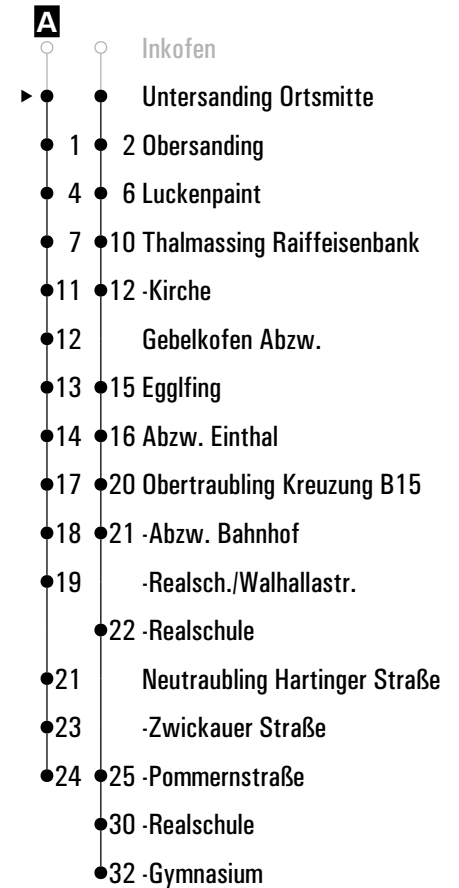
Am 24.12. und 31.12. Verkehr wie an Samstagen falls diese Tage nicht auf einen Sonntag fallen. Einschränkungen hierzu entnehmen Sie bitte der Tagespresse oder unter www.rvv.de

Gültig ab 31.03.2025

A = fährt A

S = nur an Schultagen

Fahrwege mit Fahrzeit in Minuten



Montag - Freitag	
05	
06	21 ^A
07	17 ^S
08	
09	
10	
11	
12	
13	
14	



Am 24.12. und 31.12. Verkehr wie an Samstagen falls diese Tage nicht auf einen Sonntag fallen. Einschränkungen hierzu entnehmen Sie bitte der Tagespresse oder unter www.rvv.de Gültig ab 31.03.2025

A = fährt A

S = nur an Schultagen



Montag - Freitag

05

06

24^A

07

21^s

08

09

10

11

12

13

14

Am 24.12. und 31.12. Verkehr wie an Samstagen falls diese Tage nicht auf einen Sonntag fallen. Einschränkungen hierzu entnehmen Sie bitte der Tagespresse oder unter www.rvv.de

Gültig ab 31.03.2025

A = fährt A

s = nur an Schultagen

Fahrwege mit Fahrzeit in Minuten

A

- Inkofen
- Luckenpaint
- 3 ● 4 Thalmassing Raiffeisenbank
- 7 ● 6 -Kirche
- 8 Gebelkofen Abzw.
- 9 ● 9 Egglfing
- 10 ● 10 Abzw. Einthal
- 13 ● 14 Obertraubling Kreuzung B15
- 14 ● 15 -Abzw. Bahnhof
- 15 -Realsch./Walhallastr.
- 16 -Realschule
- 17 Neutraubling Hartinger Straße
- 19 -Zwickauer Straße
- 20 ● 19 -Pommernstraße
- 24 -Realschule
- 26 -Gymnasium



Montag - Freitag

05

06

07 ^s 23

08

09

10

11

12

Fahrwege mit Fahrzeit in Minuten

- ▶ Thalmassing Kindergarten
- 1 -Kirche
- 3-Wolkeringer Straße
- 4-Stadtberg
- 5 Thalmassing Abzw. Neuhaus
- 11 Obertraubling Kreuzung B15
- 12 -Abzw. Bahnhof
- 13-Realschule
- 16 Neutraubling Pommernstr.
- 21-Realschule
- 23-Gymnasium

Am 24.12. und 31.12. Verkehr wie an Samstagen falls diese Tage nicht auf einen Sonntag fallen. Einschränkungen hierzu entnehmen Sie Gültig ab 31.03.2025 bitte der Tagespresse oder unter www.rvv.de

s = nur an Schultagen



Montag - Freitag

05
06
07
08
09
10
11

26^s

Fahrwege mit Fahrzeit in Minuten

- Thalmassing Kindergarten
- ▶ ● Thalmassing Wolkeringer Straße
- 1 -Stadtberg
- 2 Thalmassing Abzw. Neuhaus
- 8 Obertraubling Kreuzung B15
- 9 -Abzw. Bahnhof
- 10 -Realschule
- 13 Neutraubling Pommernstr.
- 18 -Realschule
- 20 -Gymnasium

Am 24.12. und 31.12. Verkehr wie an Samstagen falls diese Tage nicht auf einen Sonntag fallen. Einschränkungen hierzu entnehmen Sie bitte der Tagespresse oder unter www.rvv.de Gültig ab 31.03.2025

s = nur an Schultagen



Montag - Freitag

05

06

07 ^s 27

08

09

10

11

Fahrwege mit Fahrzeit in Minuten

- Thalmassing Kindergarten
- ▶ ● Thalmassing Stadtberg
- 1 Thalmassing Abzw. Neuhaus
- 7 Obertraubling Kreuzung B15
- 8 -Abzw. Bahnhof
- 9 -Realschule
- 12 Neutraubling Pommernstr.
- 17 -Realschule
- 19 -Gymnasium

Am 24.12. und 31.12. Verkehr wie an Samstagen falls diese Tage nicht auf einen Sonntag fallen. Einschränkungen hierzu entnehmen Sie bitte der Tagespresse oder unter www.rvv.de Gültig ab 31.03.2025

s = nur an Schultagen



Montag - Freitag

05

06

07 ^s 28

08

09

10

11

Fahrwege mit Fahrzeit in Minuten

- Thalmassing Kindergarten
- ▶ ● Thalmassing Abzw. Neuhaus
- 6 Obertraubling Kreuzung B15
- 7 -Abzw. Bahnhof
- 8 -Realschule
- 11 Neutraubling Pommernstr.
- 16 -Realschule
- 18 -Gymnasium

Am 24.12. und 31.12. Verkehr wie an Samstagen falls diese Tage nicht auf einen Sonntag fallen. Einschränkungen hierzu entnehmen Sie Gültig ab 31.03.2025 bitte der Tagespresse oder unter www.rvv.de

s = nur an Schultagen



Montag - Freitag

05
 06
 07
 08
 09
 10
 11
 12
 13
 14
 15
 16

32

Fahrwege mit Fahrzeit in Minuten

- Inkofen
- ▶ ● Gebelkofen Abzw.
- 1 Egglfing
- 2 Abzw. Einthal
- 5 Obertraubling Kreuzung B15
- 6 -Abzw. Bahnhof
- 7 -Realsch./Walhallastr.
- 9 Neutraubling Hartinger Straße
- 11 -Zwickauer Straße
- 12 -Pommernstraße

Am 24.12. und 31.12. Verkehr wie an Samstagen falls diese Tage nicht auf einen Sonntag fallen. Einschränkungen hierzu entnehmen Sie bitte der Tagespresse oder unter www.rvv.de Gültig ab 31.03.2025



Montag - Freitag

05

06

34^A

07

31^s

08

09

10

11

12

13

14

Fahrwege mit Fahrzeit in Minuten

A



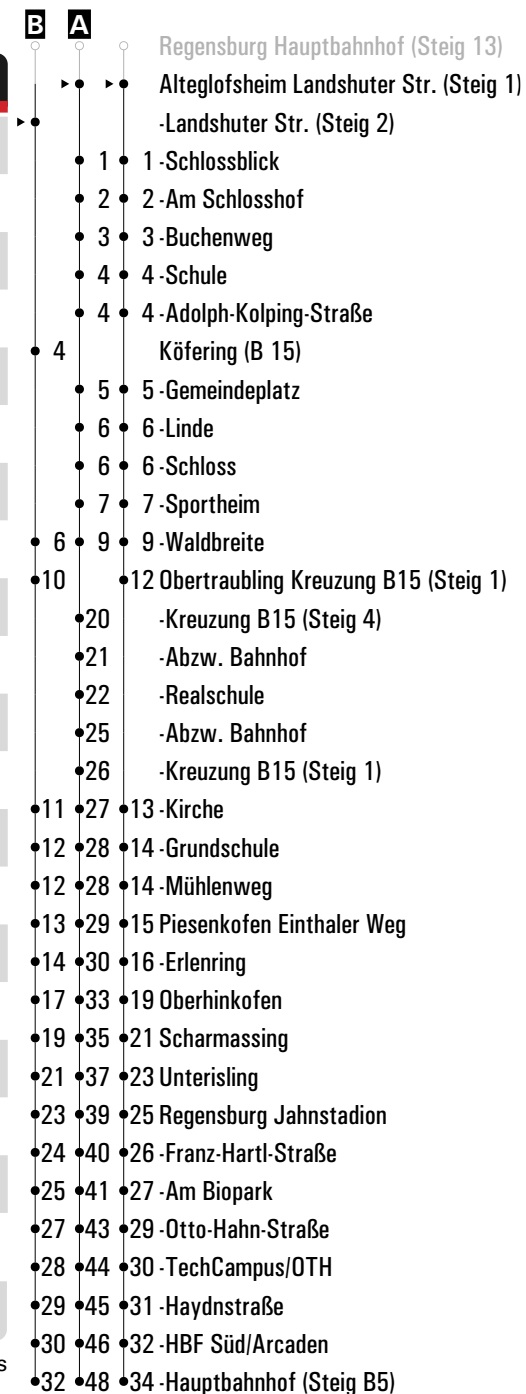
Am 24.12. und 31.12. Verkehr wie an Samstagen falls diese Tage nicht auf einen Sonntag fallen. Einschränkungen hierzu entnehmen Sie bitte der Tagespresse oder unter www.rvv.de

Gültig ab 31.03.2025

A = fährt A

s = nur an Schultagen

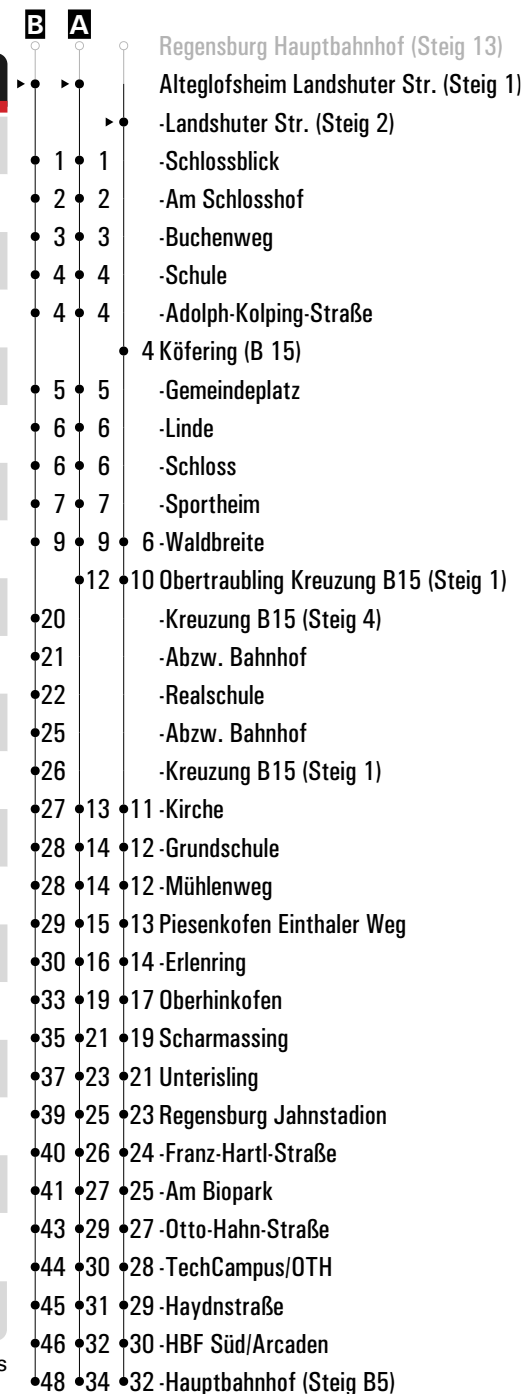
	Montag - Freitag				Samstag				Sonn-/Feiertag			
05												
06	07	37										
07	00	25 ^{A/C} _S	30 ^{sf}	30 ^A _S	24							
08	37				24				24			
09	37				24							
10	37				24				24			
11					24							
12	37				24				24			
13					24							
14	37				24				24			
15					24							
16	37				24				24			
17	37				24							
18	37				24				24			
19					24							
20					24							
21	22				24							
22					51 ^B ₂							
23	22 ^{FR}				24							
00												



Am 24.12. und 31.12. Verkehr wie an Samstagen falls diese Tage nicht auf einen Sonntag fallen. Einschränkungen hierzu Gültig ab 31.03.2025 entnehmen Sie bitte der Tagespresse oder unter www.rvv.de

A-B = Fahrwege **2** = Abfahrt an Steig 2 **C** = bis Obertraubling Realschule **S** = nur an Schultagen **sf** = nur an schulfreien Tagen **FR** = nur freitags

	Montag - Freitag				Samstag				Sonn-/Feiertag				
05													
06	07 ^A ₁	37 ^A ₁											
07	00 ^A ₁	25 ^B _{Cs} ₁	30 ^A _{sf} ₁	30 ^B _S ₁	24 ^A ₁								
08	37 ^A ₁				24 ^A ₁				24 ^A ₁				
09	37 ^A ₁				24 ^A ₁								
10	37 ^A ₁				24 ^A ₁				24 ^A ₁				
11					24 ^A ₁								
12	37 ^A ₁				24 ^A ₁				24 ^A ₁				
13					24 ^A ₁								
14	37 ^A ₁				24 ^A ₁				24 ^A ₁				
15					24 ^A ₁								
16	37 ^A ₁				24 ^A ₁				24 ^A ₁				
17	37 ^A ₁				24 ^A ₁								
18	37 ^A ₁				24 ^A ₁				24 ^A ₁				
19					24 ^A ₁								
20					24 ^A ₁								
21	22 ^A ₁				24 ^A ₁								
22					51								
23	22 ^A _{FR} ₁				24 ^A ₁								
00													



Am 24.12. und 31.12. Verkehr wie an Samstagen falls diese Tage nicht auf einen Sonntag fallen. Einschränkungen hierzu Gültig ab 31.03.2025 entnehmen Sie bitte der Tagespresse oder unter www.rvv.de

A-B = Fahrwege **1** = Abfahrt an Steig 1 **C** = bis Obertraubling Realschule **S** = nur an Schultagen **sf** = nur an schulfreien Tagen **FR** = nur freitags

	Montag - Freitag				Samstag				Sonn-/Feiertag				
05													
06	08	A	38	A									
07	01	A	26	B	31	A	31	B					
08	38	A			25	A			25	A			
09	38	A			25	A							
10	38	A			25	A			25	A			
11					25	A							
12	38	A			25	A			25	A			
13					25	A							
14	38	A			25	A			25	A			
15					25	A							
16	38	A			25	A			25	A			
17	38	A			25	A							
18	38	A			25	A			25	A			
19					25	A							
20					25	A							
21	23	A			25	A							
22					50								
23	23	A			25	A							
00													



Am 24.12. und 31.12. Verkehr wie an Samstagen falls diese Tage nicht auf einen Sonntag fallen. Einschränkungen hierzu Gültig ab 31.03.2025 entnehmen Sie bitte der Tagespresse oder unter www.rvv.de

A-B = Fahrwege **1** = Abfahrt an Steig 1 **C** = bis Obertraubling Realschule **S** = nur an Schultagen **sf** = nur an schulfreien Tagen **FR** = nur freitags

	Montag - Freitag				Samstag				Sonn-/Feiertag			
05												
06	08	38										
07	01	26 ^{A/C} _S	31 ^{sf}	31 ^A _S	25							
08	38				25				25			
09	38				25							
10	38				25				25			
11					25							
12	38				25				25			
13					25							
14	38				25				25			
15					25							
16	38				25				25			
17	38				25							
18	38				25				25			
19					25							
20					25							
21	23				25							
22					50 ^B ₂							
23	23 ^{FR}				25							
00												



Am 24.12. und 31.12. Verkehr wie an Samstagen falls diese Tage nicht auf einen Sonntag fallen. Einschränkungen hierzu Gültig ab 31.03.2025 entnehmen Sie bitte der Tagespresse oder unter www.rvv.de

A-B = Fahrwege **2** = Abfahrt an Steig 2 **C** = bis Obertraubling Realschule **S** = nur an Schultagen **sf** = nur an schulfreien Tagen **FR** = nur freitags

	Montag - Freitag				Samstag				Sonn-/Feiertag				
05													
06	09 A 1	39 A 1											
07	02 A 1	27 B C _s 1	32 A sf 1	32 B s 1	26 A 1								
08	39 A 1				26 A 1				26 A 1				
09	39 A 1				26 A 1								
10	39 A 1				26 A 1				26 A 1				
11					26 A 1								
12	39 A 1				26 A 1				26 A 1				
13					26 A 1								
14	39 A 1				26 A 1				26 A 1				
15					26 A 1								
16	39 A 1				26 A 1				26 A 1				
17	39 A 1				26 A 1								
18	39 A 1				26 A 1				26 A 1				
19					26 A 1								
20					26 A 1								
21	24 A 1				26 A 1								
22					48								
23	24 A FR 1				26 A 1								
00													



Am 24.12. und 31.12. Verkehr wie an Samstagen falls diese Tage nicht auf einen Sonntag fallen. Einschränkungen hierzu Gültig ab 31.03.2025 entnehmen Sie bitte der Tagespresse oder unter www.rvv.de

A-B = Fahrwege **1** = Abfahrt an Steig 1 **C** = bis Obertraubling Realschule **s** = nur an Schultagen **sf** = nur an schulfreien Tagen **FR** = nur freitags

	Montag - Freitag				Samstag				Sonn-/Feiertag			
05												
06	09	39										
07	02	27 ^{A/C} _S	32 ^{sf}	32 ^A _S	26							
08	39				26				26			
09	39				26							
10	39				26				26			
11					26							
12	39				26				26			
13					26							
14	39				26				26			
15					26							
16	39				26				26			
17	39				26							
18	39				26				26			
19					26							
20					26							
21	24				26							
22					48 ^B ₂							
23	24 ^{FR}				26							
00												



Am 24.12. und 31.12. Verkehr wie an Samstagen falls diese Tage nicht auf einen Sonntag fallen. Einschränkungen hierzu Gültig ab 31.03.2025 entnehmen Sie bitte der Tagespresse oder unter www.rvv.de

A-B = Fahrwege **2** = Abfahrt an Steig 2 **C** = bis Obertraubling Realschule **S** = nur an Schultagen **sf** = nur an schulfreien Tagen **FR** = nur freitags

	Montag - Freitag				Samstag				Sonn-/Feiertag				
05													
06	10	A	40	A									
07	03	A	28	B	33	A	33	B					
08	40	A				27	A			27	A		
09	40	A				27	A						
10	40	A				27	A			27	A		
11						27	A						
12	40	A				27	A			27	A		
13						27	A						
14	40	A				27	A			27	A		
15						27	A						
16	40	A				27	A			27	A		
17	40	A				27	A						
18	40	A				27	A			27	A		
19						27	A						
20						27	A						
21	25	A				27	A						
22						47							
23	25	A				27	A						
00													



Am 24.12. und 31.12. Verkehr wie an Samstagen falls diese Tage nicht auf einen Sonntag fallen. Einschränkungen hierzu Gültig ab 31.03.2025 entnehmen Sie bitte der Tagespresse oder unter www.rvv.de

A-B = Fahrwege **1** = Abfahrt an Steig 1 **C** = bis Obertraubling Realschule **S** = nur an Schultagen **sf** = nur an schulfreien Tagen **FR** = nur freitags

	Montag - Freitag				Samstag				Sonn-/Feiertag			
05												
06	10	40										
07	03	28 ^{A/C} _S	33 ^{sf}	33 ^A _S	27							
08	40				27				27			
09	40				27							
10	40				27				27			
11					27							
12	40				27				27			
13					27							
14	40				27				27			
15					27							
16	40				27				27			
17	40				27							
18	40				27				27			
19					27							
20					27							
21	25				27							
22					47 ^B ₂							
23	25 ^{FR}				27							
00												



Am 24.12. und 31.12. Verkehr wie an Samstagen falls diese Tage nicht auf einen Sonntag fallen. Einschränkungen hierzu Gültig ab 31.03.2025 entnehmen Sie bitte der Tagespresse oder unter www.rvv.de

A-B = Fahrwege **2** = Abfahrt an Steig 2 **C** = bis Obertraubling Realschule **S** = nur an Schultagen **sf** = nur an schulfreien Tagen **FR** = nur freitags

	Montag - Freitag				Samstag				Sonn-/Feiertag				
05													
06	11	A	41	A									
07	04	A	29	B	34	A	34	B	28	A			
08	41	A							28	A			
09	41	A							28	A			
10	41	A							28	A			
11									28	A			
12	41	A							28	A			
13									28	A			
14	41	A							28	A			
15									28	A			
16	41	A							28	A			
17	41	A							28	A			
18	41	A							28	A			
19									28	A			
20									28	A			
21	26	A							28	A			
22									46				
23	26	A							28	A			
00													



Am 24.12. und 31.12. Verkehr wie an Samstagen falls diese Tage nicht auf einen Sonntag fallen. Einschränkungen hierzu Gültig ab 31.03.2025 entnehmen Sie bitte der Tagespresse oder unter www.rvv.de

A-B = Fahrwege **1** = Abfahrt an Steig 1 **C** = bis Obertraubling Realschule **S** = nur an Schultagen **sf** = nur an schulfreien Tagen **FR** = nur freitags

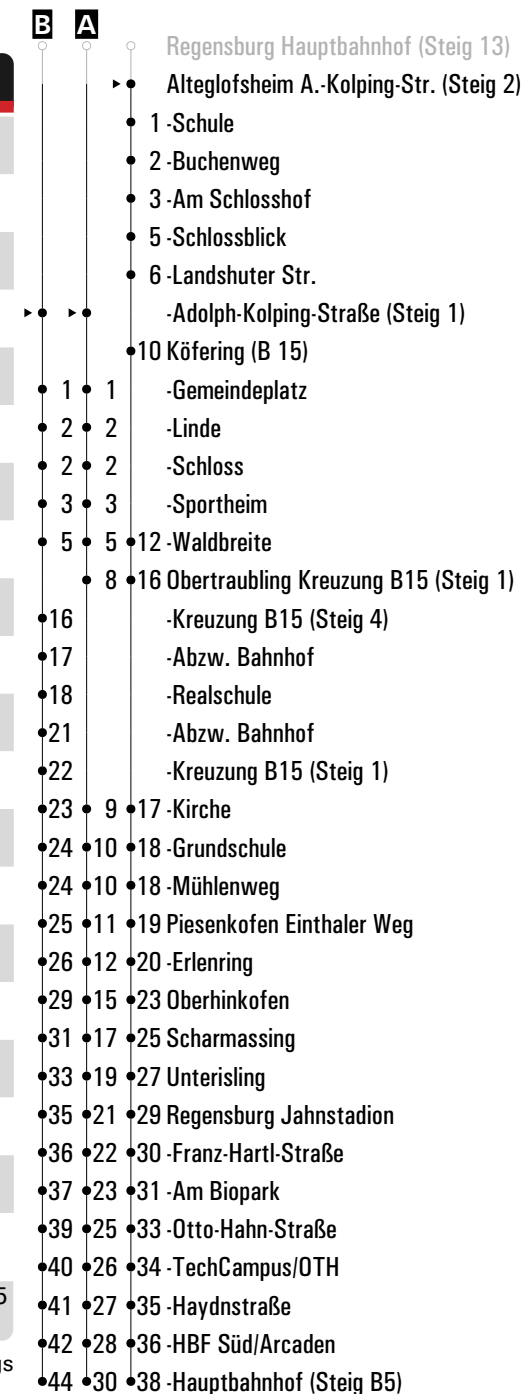
	Montag - Freitag				Samstag				Sonn-/Feiertag			
05												
06	11	41										
07	04	29 ^{A/C} _S	34 ^{sf}	34 ^A _S	28							
08	41				28				28			
09	41				28							
10	41				28				28			
11					28							
12	41				28				28			
13					28							
14	41				28				28			
15					28							
16	41				28				28			
17	41				28							
18	41				28				28			
19					28							
20					28							
21	26				28							
22					46 ^B ₂							
23	26 ^{FR}				28							
00												



Am 24.12. und 31.12. Verkehr wie an Samstagen falls diese Tage nicht auf einen Sonntag fallen. Einschränkungen hierzu Gültig ab 31.03.2025 entnehmen Sie bitte der Tagespresse oder unter www.rvv.de

A-B = Fahrwege **2** = Abfahrt an Steig 2 **C** = bis Obertraubling Realschule **S** = nur an Schultagen **sf** = nur an schulfreien Tagen **FR** = nur freitags

	Montag - Freitag				Samstag				Sonn-/Feiertag				
05													
06	11	A	41	A									
07	04	A	29	B	34	A	34	B	28	A			
08	41	A				28	A			28	A		
09	41	A				28	A						
10	41	A				28	A			28	A		
11						28	A						
12	41	A				28	A			28	A		
13						28	A						
14	41	A				28	A			28	A		
15						28	A						
16	41	A				28	A			28	A		
17	41	A				28	A						
18	41	A				28	A			28	A		
19						28	A						
20						28	A						
21	26	A				28	A						
22						45							
23	26	A				28	A						
00													



Am 24.12. und 31.12. Verkehr wie an Samstagen falls diese Tage nicht auf einen Sonntag fallen. Einschränkungen hierzu Gültig ab 31.03.2025 entnehmen Sie bitte der Tagespresse oder unter www.rvv.de

A-B = Fahrwege **1** = Abfahrt an Steig 1 **C** = bis Obertraubling Realschule **s** = nur an Schultagen **sf** = nur an schulfreien Tagen **FR** = nur freitags

	Montag - Freitag				Samstag				Sonn-/Feiertag			
05												
06	11	41										
07	04	29 ^{A/C} _S	34 ^{SF}	34 ^A _S	28							
08	41				28				28			
09	41				28							
10	41				28				28			
11					28							
12	41				28				28			
13					28							
14	41				28				28			
15					28							
16	41				28				28			
17	41				28							
18	41				28				28			
19					28							
20					28							
21	26				28							
22					45 ^B ₂							
23	26 ^{FR}				28							
00												

- B A
- Regensburg Hauptbahnhof (Steig 13)
- Alteglofsheim A.-Kolping-Str. (Steig 2)
- 1 -Schule
- 2 -Buchenweg
- 3 -Am Schlosshof
- 5 -Schlossblick
- 6 -Landshuter Str.
- ▶ ▶ -Adolph-Kolping-Straße (Steig 1)
- 10 Köfering (B 15)
- 1 1 -Gemeindeplatz
- 2 2 -Linde
- 2 2 -Schloss
- 3 3 -Sportheim
- 12 5 5 -Waldbreite
- 16 8 Obertraubling Kreuzung B15 (Steig 1)
- 16 -Kreuzung B15 (Steig 4)
- 17 -Abzw. Bahnhof
- 18 -Realschule
- 21 -Abzw. Bahnhof
- 22 -Kreuzung B15 (Steig 1)
- 17 23 9 -Kirche
- 18 24 10 -Grundschule
- 18 24 10 -Mühlenweg
- 19 25 11 Piesenkofen Einthaler Weg
- 20 26 12 -Erlenring
- 23 29 15 Oberhinkofen
- 25 31 17 Scharmassing
- 27 33 19 Unterisling
- 29 35 21 Regensburg Jahnstadion
- 30 36 22 -Franz-Hartl-Straße
- 31 37 23 -Am Biopark
- 33 39 25 -Otto-Hahn-Straße
- 34 40 26 -TechCampus/OTH
- 35 41 27 -Haydnstraße
- 36 42 28 -HBF Süd/Arcaden
- 38 44 30 -Hauptbahnhof (Steig B5)

Am 24.12. und 31.12. Verkehr wie an Samstagen falls diese Tage nicht auf einen Sonntag fallen. Einschränkungen hierzu Gültig ab 31.03.2025 entnehmen Sie bitte der Tagespresse oder unter www.rvv.de

A-B = Fahrwege **2** = Abfahrt an Steig 2 **C** = bis Obertraubling Realschule **S** = nur an Schultagen **SF** = nur an schulfreien Tagen **FR** = nur freitags

Fahrwege mit Fahrzeit in Minuten

- Pfakofen Kirche
- Köfering (B 15)
- 2 -Waldbreite
- 6 Obertraubling Kreuzung B15
- 7 -Kirche
- 8 -Grundschule
- 8 -Mühlenweg
- 9 Piesenkofen Einthaler Weg
- 10 -Erlenring
- 13 Oberhinkofen
- 15 Scharmassing
- 17 Unterisling
- 19 Regensburg Jahnstadion
- 20 -Franz-Hartl-Straße
- 21 -Am Biopark
- 22 -Otto-Hahn-Straße
- 23 -TechCampus/OTH
- 24 -Haydnstraße
- 25 -HBF Süd/Arcaden
- 26 -Hauptbahnhof

🕒	Montag - Freitag	Samstag
05		
06		
07	02	
08		
09		
10		
11		
12		
13		
14		
15		
16		
17		
18		
19		
20		
21		
22		55
23		
00		
01		

Am 24.12. und 31.12. Verkehr wie an Samstagen falls diese Tage nicht auf einen Sonntag fallen. Einschränkungen hierzu entnehmen Sie Gültig ab 31.03.2025 bitte der Tagespresse oder unter www.rvv.de

	Montag - Freitag				Samstag				Sonn-/Feiertag				
05													
06	12 ^A ₁	42 ^A ₁											
07	05 ^A ₁	30 ^B _{Cs}	35 ^A _{sf}	35 ^B _s	29 ^A ₁								
08	42 ^A ₁				29 ^A ₁				29 ^A ₁				
09	42 ^A ₁				29 ^A ₁								
10	42 ^A ₁				29 ^A ₁				29 ^A ₁				
11					29 ^A ₁								
12	42 ^A ₁				29 ^A ₁				29 ^A ₁				
13					29 ^A ₁								
14	42 ^A ₁				29 ^A ₁				29 ^A ₁				
15					29 ^A ₁								
16	42 ^A ₁				29 ^A ₁				29 ^A ₁				
17	42 ^A ₁				29 ^A ₁								
18	42 ^A ₁				29 ^A ₁				29 ^A ₁				
19					29 ^A ₁								
20					29 ^A ₁								
21	27 ^A ₁				29 ^A ₁								
22					45								
23	27 ^A _{FR}				29 ^A ₁								
00													

- B** **A**
- Regensburg Hauptbahnhof (Steig 13)
- Köfering Gemeindeplatz (Steig 2)
- 0 Alteglofsheim A.-Kolping-Str.
- 1 -Schule
- 2 -Buchenweg
- 3 -Am Schlosshof
- 5 -Schlossblick
- 6 -Landshuter Str.
- 10 Köfering (B 15)
- -Gemeindeplatz (Steig 1)
- 1 • 1 -Linde
- 1 • 1 -Schloss
- 2 • 2 -Sportheim
- 4 • 4 • 12 -Waldbreite
- 7 • 16 Obertraubling Kreuzung B15 (Steig 1)
- 15 -Kreuzung B15 (Steig 4)
- 16 -Abzw. Bahnhof
- 17 -Realschule
- 20 -Abzw. Bahnhof
- 21 -Kreuzung B15 (Steig 1)
- 22 • 8 • 17 -Kirche
- 23 • 9 • 18 -Grundschule
- 23 • 9 • 18 -Mühlenweg
- 24 • 10 • 19 Piesenkofen Einthaler Weg
- 25 • 11 • 20 -Erlenring
- 28 • 14 • 23 Oberhinkofen
- 30 • 16 • 25 Scharmassing
- 32 • 18 • 27 Unterisling
- 34 • 20 • 29 Regensburg Jahnstadion
- 35 • 21 • 30 -Franz-Hartl-Straße
- 36 • 22 • 31 -Am Biopark
- 38 • 24 • 33 -Otto-Hahn-Straße
- 39 • 25 • 34 -TechCampus/OTH
- 40 • 26 • 35 -Haydnstraße
- 41 • 27 • 36 -HBF Süd/Arcaden
- 43 • 29 • 38 -Hauptbahnhof (Steig B5)

Am 24.12. und 31.12. Verkehr wie an Samstagen falls diese Tage nicht auf einen Sonntag fallen. Einschränkungen hierzu Gültig ab 31.03.2025 entnehmen Sie bitte der Tagespresse oder unter www.rvv.de

A-B = Fahrwege **1** = Abfahrt an Steig 1 **C** = bis Obertraubling Realschule **s** = nur an Schultagen **sf** = nur an schulfreien Tagen **FR** = nur freitags

	Montag - Freitag				Samstag				Sonn-/Feiertag			
05												
06	12	42										
07	05	30 ^{A/C} _S	35 ^{sf}	35 ^A _S	29							
08	42				29				29			
09	42				29							
10	42				29				29			
11					29							
12	42				29				29			
13					29							
14	42				29				29			
15					29							
16	42				29				29			
17	42				29							
18	42				29				29			
19					29							
20					29							
21	27				29							
22					45 ^B ₂							
23	27 ^{FR}				29							
00												

- Regensburg Hauptbahnhof (Steig 13)
- Köfering Gemeindeplatz (Steig 2)
- 0 Alteglofsheim A.-Kolping-Str.
- 1 -Schule
- 2 -Buchenweg
- 3 -Am Schlosshof
- 5 -Schlossblick
- 6 -Landshuter Str.
- 10 Köfering (B 15)
- Gemeindeplatz (Steig 1)
- 1 • 1 -Linde
- 1 • 1 -Schloss
- 2 • 2 -Sportheim
- 4 • 4 -Waldbreite
- 16 • 7 Obertraubling Kreuzung B15 (Steig 1)
- 15 • -Kreuzung B15 (Steig 4)
- 16 • -Abzw. Bahnhof
- 17 • -Realschule
- 20 • -Abzw. Bahnhof
- 21 • -Kreuzung B15 (Steig 1)
- 17 • 22 • 8 -Kirche
- 18 • 23 • 9 -Grundschule
- 18 • 23 • 9 -Mühlenweg
- 19 • 24 • 10 Piesenkofen Einthaler Weg
- 20 • 25 • 11 -Erlenring
- 23 • 28 • 14 Oberhinkofen
- 25 • 30 • 16 Scharmassing
- 27 • 32 • 18 Unterisling
- 29 • 34 • 20 Regensburg Jahnstadion
- 30 • 35 • 21 -Franz-Hartl-Straße
- 31 • 36 • 22 -Am Biopark
- 33 • 38 • 24 -Otto-Hahn-Straße
- 34 • 39 • 25 -TechCampus/OTH
- 35 • 40 • 26 -Haydnstraße
- 36 • 41 • 27 -HBF Süd/Arcaden
- 38 • 43 • 29 -Hauptbahnhof (Steig B5)

Am 24.12. und 31.12. Verkehr wie an Samstagen falls diese Tage nicht auf einen Sonntag fallen. Einschränkungen hierzu Gültig ab 31.03.2025 entnehmen Sie bitte der Tagespresse oder unter www.rvv.de

A-B = Fahrwege **2** = Abfahrt an Steig 2 **C** = bis Obertraubling Realschule **S** = nur an Schultagen **sf** = nur an schulfreien Tagen **FR** = nur freitags

	Montag - Freitag				Samstag				Sonn-/Feiertag				
05													
06	13 ^A ₁	43 ^A ₁											
07	06 ^A ₁	31 ^B ₁ ^C _s	36 ^A _{sf} ₁	36 ^B _s ₁	30 ^A ₁								
08	43 ^A ₁				30 ^A ₁				30 ^A ₁				
09	43 ^A ₁				30 ^A ₁								
10	43 ^A ₁				30 ^A ₁				30 ^A ₁				
11					30 ^A ₁								
12	43 ^A ₁				30 ^A ₁				30 ^A ₁				
13					30 ^A ₁								
14	43 ^A ₁				30 ^A ₁				30 ^A ₁				
15					30 ^A ₁								
16	43 ^A ₁				30 ^A ₁				30 ^A ₁				
17	43 ^A ₁				30 ^A ₁								
18	43 ^A ₁				30 ^A ₁				30 ^A ₁				
19					30 ^A ₁								
20					30 ^A ₁								
21	28 ^A ₁				30 ^A ₁								
22					44								
23	28 ^A _{FR} ₁				30 ^A ₁								
00													

- B** **A**
- Regensburg Hauptbahnhof (Steig 13)
- Köfering Linde (Steig 2)
- 1-Gemeindeplatz
- 1-Altglofsheim A.-Kolping-Str.
- 2-Schule
- 3-Buchenweg
- 4-Am Schlosshof
- 6-Schlossblick
- 7-Landshuter Str.
- 11 Köfering (B 15)
- -Linde (Steig 1)
- 0 0 -Schloss
- 1 1 -Sportheim
- 3 3 13-Waldbreite
- 6 17 Obertraubling Kreuzung B15 (Steig 1)
- 14 -Kreuzung B15 (Steig 4)
- 15 -Abzw. Bahnhof
- 16 -Realschule
- 19 -Abzw. Bahnhof
- 20 -Kreuzung B15 (Steig 1)
- 21 7 18-Kirche
- 22 8 19-Grundschule
- 22 8 19-Mühlenweg
- 23 9 20 Piesenkofen Einthaler Weg
- 24 10 21-Erlenring
- 27 13 24 Oberhinkofen
- 29 15 26 Scharmassing
- 31 17 28 Unterisling
- 33 19 30 Regensburg Jahnstadion
- 34 20 31-Franz-Hartl-Straße
- 35 21 32-Am Biopark
- 37 23 34-Otto-Hahn-Straße
- 38 24 35-TechCampus/OTH
- 39 25 36-Haydnstraße
- 40 26 37-HBF Süd/Arcaden
- 42 28 39-Hauptbahnhof (Steig B5)

Am 24.12. und 31.12. Verkehr wie an Samstagen falls diese Tage nicht auf einen Sonntag fallen. Einschränkungen hierzu Gültig ab 31.03.2025 entnehmen Sie bitte der Tagespresse oder unter www.rvv.de

A-B = Fahrwege **1** = Abfahrt an Steig 1 **C** = bis Obertraubling Realschule **s** = nur an Schultagen **sf** = nur an schulfreien Tagen **FR** = nur freitags

	Montag - Freitag				Samstag				Sonn-/Feiertag			
05												
06	13	43										
07	06	31 ^{A/C} _S	36 ^{sf}	36 ^A _S	30							
08	43				30				30			
09	43				30							
10	43				30				30			
11					30							
12	43				30				30			
13					30							
14	43				30				30			
15					30							
16	43				30				30			
17	43				30							
18	43				30				30			
19					30							
20					30							
21	28				30							
22					44 ^B ₂							
23	28 ^{FR}				30							
00												

- Regensburg Hauptbahnhof (Steig 13)
- Köfering Linde (Steig 2)
- Gemeindeplatz
- 1 Altglofsheim A.-Kolping-Str.
- 2 -Schule
- 3 -Buchenweg
- 4 -Am Schlosshof
- 6 -Schlossblick
- 7 -Landshuter Str.
- 11 Köfering (B 15)
- ▶ ▶ -Linde (Steig 1)
- 0 0-Schloss
- 1 1-Sportheim
- 3 3-Waldbreite
- 17 6 Obertraubling Kreuzung B15 (Steig 1)
- 14 -Kreuzung B15 (Steig 4)
- 15 -Abzw. Bahnhof
- 16 -Realschule
- 19 -Abzw. Bahnhof
- 20 -Kreuzung B15 (Steig 1)
- 18 21 7-Kirche
- 19 22 8-Grundschule
- 19 22 8-Mühlenweg
- 20 23 9 Piesenkofen Einthaler Weg
- 21 24 10-Erlenring
- 24 27 13 Oberhinkofen
- 26 29 15 Scharmassing
- 28 31 17 Unterisling
- 30 33 19 Regensburg Jahnstadion
- 31 34 20-Franz-Hartl-Straße
- 32 35 21-Am Biopark
- 34 37 23-Otto-Hahn-Straße
- 35 38 24-TechCampus/OTH
- 36 39 25-Haydnstraße
- 37 40 26-HBF Süd/Arcaden
- 39 42 28-Hauptbahnhof (Steig B5)

Am 24.12. und 31.12. Verkehr wie an Samstagen falls diese Tage nicht auf einen Sonntag fallen. Einschränkungen hierzu Gültig ab 31.03.2025 entnehmen Sie bitte der Tagespresse oder unter www.rvv.de

A-B = Fahrwege **2** = Abfahrt an Steig 2 **C** = bis Obertraubling Realschule **S** = nur an Schultagen **sf** = nur an schulfreien Tagen **FR** = nur freitags

	Montag - Freitag				Samstag				Sonn-/Feiertag				
05													
06	13 ^A ₁	43 ^A ₁											
07	06 ^A ₁	31 ^B ₁ _{Cs}	36 ^A ₁ _{sf}	36 ^B ₁ _s	30 ^A ₁								
08	43 ^A ₁				30 ^A ₁				30 ^A ₁				
09	43 ^A ₁				30 ^A ₁								
10	43 ^A ₁				30 ^A ₁				30 ^A ₁				
11					30 ^A ₁								
12	43 ^A ₁				30 ^A ₁				30 ^A ₁				
13					30 ^A ₁								
14	43 ^A ₁				30 ^A ₁				30 ^A ₁				
15					30 ^A ₁								
16	43 ^A ₁				30 ^A ₁				30 ^A ₁				
17	43 ^A ₁				30 ^A ₁								
18	43 ^A ₁				30 ^A ₁				30 ^A ₁				
19					30 ^A ₁								
20					30 ^A ₁								
21	28 ^A ₁				30 ^A ₁								
22					43								
23	28 ^A ₁ _{FR}				30 ^A ₁								
00													

- Regensburg Hauptbahnhof (Steig 13)
- Köfering Schloss (Steig 2)
- 1-Linde
- 2-Gemeindeplatz
- 2-Altteglofsheim A.-Kolping-Str.
- 3-Schule
- 4-Buchenweg
- 5-Am Schlosshof
- 7-Schlossblick
- 8-Landshuter Str.
- 12 Köfering (B 15)
- -Schloss (Steig 1)
- 1-Sportheim
- 3-14-Waldbreite
- 6-18 Obertraubling Kreuzung B15 (Steig 1)
- 14-Kreuzung B15 (Steig 4)
- 15-Abzw. Bahnhof
- 16-Realschule
- 19-Abzw. Bahnhof
- 20-Kreuzung B15 (Steig 1)
- 21-7-19-Kirche
- 22-8-20-Grundschule
- 22-8-20-Mühlenweg
- 23-9-21 Piesenkofen Einthaler Weg
- 24-10-22-Erlenring
- 27-13-25 Oberhinkofen
- 29-15-27 Scharmassing
- 31-17-29 Unterisling
- 33-19-31 Regensburg Jahnstadion
- 34-20-32-Franz-Hartl-Straße
- 35-21-33-Am Biopark
- 37-23-35-Otto-Hahn-Straße
- 38-24-36-TechCampus/OTH
- 39-25-37-Haydnstraße
- 40-26-38-HBF Süd/Arcaden
- 42-28-40-Hauptbahnhof (Steig B5)

Am 24.12. und 31.12. Verkehr wie an Samstagen falls diese Tage nicht auf einen Sonntag fallen. Einschränkungen hierzu Gültig ab 31.03.2025 entnehmen Sie bitte der Tagespresse oder unter www.rvv.de

A-B = Fahrwege **1** = Abfahrt an Steig 1 **C** = bis Obertraubling Realschule **s** = nur an Schultagen **sf** = nur an schulfreien Tagen **FR** = nur freitags

	Montag - Freitag				Samstag				Sonn-/Feiertag			
05												
06	13	43										
07	06	31 ^{A/C} _S	36 ^{sf}	36 ^A _S	30							
08	43				30				30			
09	43				30							
10	43				30				30			
11					30							
12	43				30				30			
13					30							
14	43				30				30			
15					30							
16	43				30				30			
17	43				30							
18	43				30				30			
19					30							
20					30							
21	28				30							
22					43 ^B ₂							
23	28 ^{FR}				30							
00												

- Regensburg Hauptbahnhof (Steig 13)
- Köfering Schloss (Steig 2)
- 1 -Linde
- 2 -Gemeindeplatz
- 2 Alteglofsheim A.-Kolping-Str.
- 3 -Schule
- 4 -Buchenweg
- 5 -Am Schlosshof
- 7 -Schlossblick
- 8 -Landshuter Str.
- 12 Köfering (B 15)
- ► -Schloss (Steig 1)
- 1 -Sportheim
- 14 3 -Waldbreite
- 18 6 Obertraubling Kreuzung B15 (Steig 1)
- 14 -Kreuzung B15 (Steig 4)
- 15 -Abzw. Bahnhof
- 16 -Realschule
- 19 -Abzw. Bahnhof
- 20 -Kreuzung B15 (Steig 1)
- 19 21 7 -Kirche
- 20 22 8 -Grundschule
- 20 22 8 -Mühlenweg
- 21 23 9 Piesenkofen Einthaler Weg
- 22 24 10 -Erlenring
- 25 27 13 Oberhinkofen
- 27 29 15 Scharmassing
- 29 31 17 Unterisling
- 31 33 19 Regensburg Jahnstadion
- 32 34 20 -Franz-Hartl-Straße
- 33 35 21 -Am Biopark
- 35 37 23 -Otto-Hahn-Straße
- 36 38 24 -TechCampus/OTH
- 37 39 25 -Haydnstraße
- 38 40 26 -HBF Süd/Arcaden
- 40 42 28 -Hauptbahnhof (Steig B5)

Am 24.12. und 31.12. Verkehr wie an Samstagen falls diese Tage nicht auf einen Sonntag fallen. Einschränkungen hierzu Gültig ab 31.03.2025 entnehmen Sie bitte der Tagespresse oder unter www.rvv.de

A-B = Fahrwege **2** = Abfahrt an Steig 2 **C** = bis Obertraubling Realschule **S** = nur an Schultagen **sf** = nur an schulfreien Tagen **FR** = nur freitags

	Montag - Freitag				Samstag				Sonn-/Feiertag				
05													
06	14	44											
07	07	32			31								
08	44				31				31				
09	44				31								
10	44				31				31				
11					31								
12	44				31				31				
13					31								
14	44				31				31				
15					31								
16	44				31				31				
17	44				31								
18	44				31				31				
19					31								
20					31								
21	29				31								
22					42								
23	29				31								
00													

- B** **A**
- Regensburg Hauptbahnhof (Steig 13)
- Köfering Sportheim (Steig 2)
- 1 -Schloss
- 2 -Linde
- 3 -Gemeindeplatz
- 3 Alteglofsheim A.-Kolping-Str.
- 4 -Schule
- 5 -Buchenweg
- 6 -Am Schlosshof
- 8 -Schlossblick
- 9 -Landshuter Str.
- 13 Köfering (B 15)
- ▶ ▶
- 2 2 -Sportheim (Steig 1)
- 5 15 -Waldbreite
- 5 19 Obertraubling Kreuzung B15 (Steig 1)
- 13 -Kreuzung B15 (Steig 4)
- 14 -Abzw. Bahnhof
- 15 -Realschule
- 18 -Abzw. Bahnhof
- 19 -Kreuzung B15 (Steig 1)
- 20 6 20 -Kirche
- 21 7 21 -Grundschule
- 21 7 21 -Mühlenweg
- 22 8 22 Piesenkofen Einthaler Weg
- 23 9 23 -Erlenring
- 26 12 26 Oberhinkofen
- 28 14 28 Scharmassing
- 30 16 30 Unterisling
- 32 18 32 Regensburg Jahnstadion
- 33 19 33 -Franz-Hartl-Straße
- 34 20 34 -Am Biopark
- 36 22 36 -Otto-Hahn-Straße
- 37 23 37 -TechCampus/OTH
- 38 24 38 -Haydnstraße
- 39 25 39 -HBF Süd/Arcaden
- 41 27 41 -Hauptbahnhof (Steig B5)

Am 24.12. und 31.12. Verkehr wie an Samstagen falls diese Tage nicht auf einen Sonntag fallen. Einschränkungen hierzu Gültig ab 31.03.2025 entnehmen Sie bitte der Tagespresse oder unter www.rvv.de

A-B = Fahrwege **1** = Abfahrt an Steig 1 **C** = bis Obertraubling Realschule **s** = nur an Schultagen **sf** = nur an schulfreien Tagen **FR** = nur freitags

	Montag - Freitag				Samstag				Sonn-/Feiertag			
05												
06	14	44										
07	07	32 ^{A/C} _S	37 ^{sf}	37 ^A _S	31							
08	44				31				31			
09	44				31							
10	44				31				31			
11					31							
12	44				31				31			
13					31							
14	44				31				31			
15					31							
16	44				31				31			
17	44				31							
18	44				31				31			
19					31							
20					31							
21	29				31							
22					42 ^B ₂							
23	29 ^{FR}				31							
00												

- Regensburg Hauptbahnhof (Steig 13)
- Köfering Sportheim (Steig 2)
- 1 -Schloss
- 2 -Linde
- 3 -Gemeindeplatz
- 3 -Alteglofsheim A.-Kolping-Str.
- 4 -Schule
- 5 -Buchenweg
- 6 -Am Schlosshof
- 8 -Schlossblick
- 9 -Landshuter Str.
- 13 Köfering (B 15)
- ▶ 13 -Sportheim (Steig 1)
- 15 2 -2-Waldbreite
- 19 5 Obertraubling Kreuzung B15 (Steig 1)
- 13 -Kreuzung B15 (Steig 4)
- 14 -Abzw. Bahnhof
- 15 -Realschule
- 18 -Abzw. Bahnhof
- 19 -Kreuzung B15 (Steig 1)
- 20 20 6 -Kirche
- 21 21 7 -Grundschule
- 21 21 7 -Mühlenweg
- 22 22 8 Piesenkofen Einthaler Weg
- 23 23 9 -Erlenring
- 26 26 12 Oberhinkofen
- 28 28 14 Scharmassing
- 30 30 16 Unterisling
- 32 32 18 Regensburg Jahnstadion
- 33 33 19 -Franz-Hartl-Straße
- 34 34 20 -Am Biopark
- 36 36 22 -Otto-Hahn-Straße
- 37 37 23 -TechCampus/OTH
- 38 38 24 -Haydnstraße
- 39 39 25 -HBF Süd/Arcaden
- 41 41 27 -Hauptbahnhof (Steig B5)

Am 24.12. und 31.12. Verkehr wie an Samstagen falls diese Tage nicht auf einen Sonntag fallen. Einschränkungen hierzu Gültig ab 31.03.2025 entnehmen Sie bitte der Tagespresse oder unter www.rvv.de

A-B = Fahrwege **2** = Abfahrt an Steig 2 **C** = bis Obertraubling Realschule **S** = nur an Schultagen **sf** = nur an schulfreien Tagen **FR** = nur freitags

	Montag - Freitag					Samstag				Sonn-/Feiertag		
05												
06	16	46										
07	04	09	34 ^{AB} _{s}	39 ^{sf}	39 ^{A} _{s}	33						
08	46					33				33		
09	46					33						
10	46					33				33		
11						33						
12	46					33				33		
13						33						
14	46					33				33		
15						33						
16	46					33				33		
17	46					33						
18	46					33				33		
19						33						
20						33						
21	31					33						
22						57						
23	31 ^{FR}					33						



Am 24.12. und 31.12. Verkehr wie an Samstagen falls diese Tage nicht auf einen Sonntag fallen. Einschränkungen hierzu entnehmen Sie bitte der Tagespresse oder unter www.rvv.de Gültig ab 31.03.2025

A = fährt A **B** = bis Obertraubling Realschule **s** = nur an Schultagen **sf** = nur an schulfreien Tagen **FR** = nur freitags

Fahrwege mit Fahrzeit in Minuten
 ○ Regensburg Hauptbahnhof (Steig 13)

- ▶ ● Obertraubling Kreuzung B15
- 1 -Kirche
- 2 -Grundschule
- 2 -Mühlenweg
- 3 Piesenkofen Einthaler Weg
- 4 -Erlenring
- 7 Oberhinkofen
- 9 Scharmassing
- 11 Unterisling
- 13 Regensburg Jahnstadion
- 14 -Franz-Hartl-Straße
- 15 -Am Biopark
- 17 -Otto-Hahn-Straße
- 18 -TechCampus/OTH
- 19 -Haydnstraße
- 20 -HBF Süd/Arcaden
- 22 -Hauptbahnhof (Steig B5)

Uhrzeit	Montag - Freitag				Samstag				Sonn-/Feiertag			
05												
06	19	49										
07	08	13	42 ^{sf}		36							
08	49				36				36			
09	49				36							
10	49				36				36			
11					36							
12	49				36				36			
13					36							
14	49				36				36			
15					36							
16	49				36				36			
17	49				36							
18	49				36				36			
19					36							
20					36							
21	34				36							
22												
23	34 ^{FR}				01	36						

Am 24.12. und 31.12. Verkehr wie an Samstagen falls diese Tage nicht auf einen Sonntag fallen. Einschränkungen hierzu entnehmen Sie bitte der Tagespresse oder unter www.rvv.de Gültig ab 31.03.2025

sf = nur an schulfreien Tagen

FR = nur freitags



Montag - Freitag

05

06

07 ^s56

08

09

10

11

Fahrwege mit Fahrzeit in Minuten

- Pfakofen Kirche
- ▶ ● Obertraubling Kreuzung B15
- 1 -Kirche
- 2 -Grundschule
- 2 -Mühlenweg
- 3 Piesenkofen Einthaler Weg
- 4 -Erlenring
- 7 Oberhinkofen
- 9 Scharmassing
- 11 Unterisling
- 13 Regensburg Jahnstadion
- 14 -Franz-Hartl-Straße
- 15 -Am Biopark
- 17 -Otto-Hahn-Straße
- 18 -TechCampus/OTH
- 19 -Haydnstraße
- 20 -HBF Süd/Arcaden
- 22 -Hauptbahnhof

Am 24.12. und 31.12. Verkehr wie an Samstagen falls diese Tage nicht auf einen Sonntag fallen. Einschränkungen hierzu entnehmen Sie Gültig ab 31.03.2025 bitte der Tagespresse oder unter www.rvv.de

s = nur an Schultagen



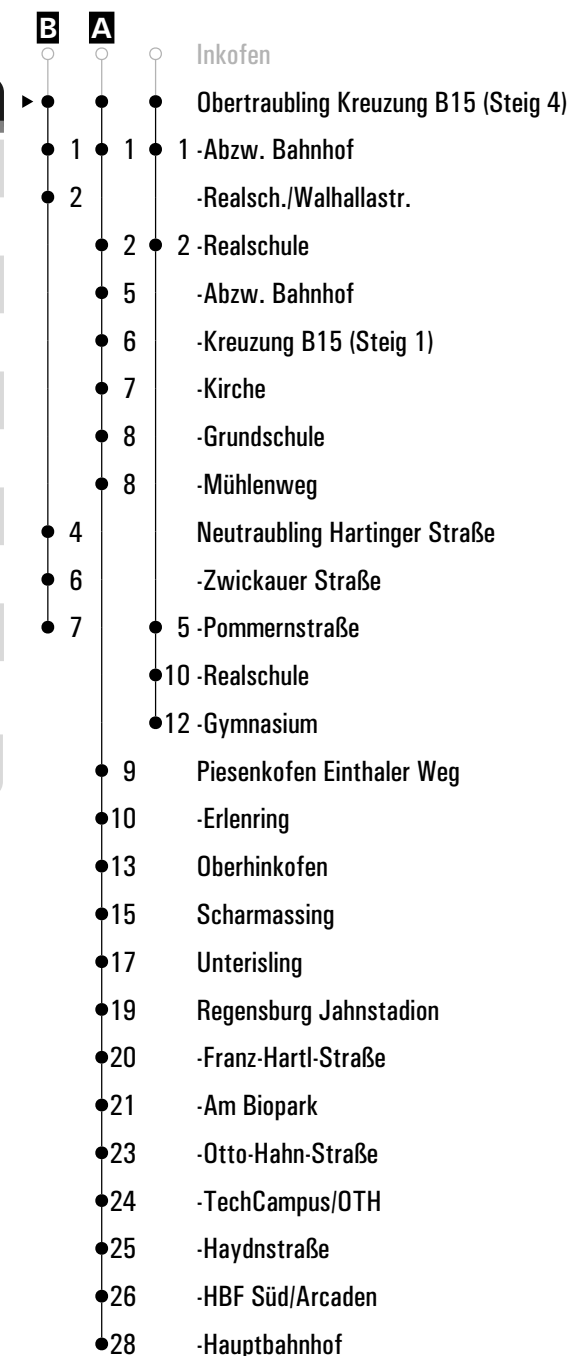
Montag - Freitag

05																				
06	37 ^B																			
07	34 ^s	35 ^s	45 ^C _s	50 ^A _s																
08																				
09																				
10																				
11																				
12																				
13																				
14																				

Am 24.12. und 31.12. Verkehr wie an Samstagen falls diese Tage nicht auf einen Sonntag fallen. Einschränkungen hierzu entnehmen Sie bitte der Tagespresse oder unter www.rvv.de Gültig ab 31.03.2025

A - B = Fahrwege **C** = bis Obertraubling Realschule **s** = nur an Schultagen

Fahrwege mit Fahrzeit in Minuten



Fahrwege mit Fahrzeit in Minuten

- Pfakofen Kirche
- ▶ ● Obertraubling Abzw. Bahnhof
- 1 -Kreuzung B15
- 2 -Kirche
- 3 -Grundschule
- 3 -Mühlenweg
- 4 Piesenkofen Einthaler Weg
- 5 -Erlenring
- 8 Oberhinkofen
- 10 Scharmassing
- 12 Unterisling
- 14 Regensburg Jahnstadion
- 15 -Franz-Hartl-Straße
- 16 -Am Biopark
- 18 -Otto-Hahn-Straße
- 19 -TechCampus/OTH
- 20 -Haydnstraße
- 21 -HBF Süd/Arcaden
- 23 -Hauptbahnhof



Montag - Freitag

05																			
06																			
07	55 ^s																		
08																			
09																			
10																			
11																			

Am 24.12. und 31.12. Verkehr wie an Samstagen falls diese Tage nicht auf einen Sonntag fallen. Einschränkungen hierzu entnehmen Sie bitte der Tagespresse oder unter www.rvv.de Gültig ab 31.03.2025

s = nur an Schultagen

Montag - Freitag													
05													
06	38 ^B												
07	35 ^s	36 ^s	46 ^C _s	51 ^A _s									
08													
09													
10													
11													
12													
13													
14													



Am 24.12. und 31.12. Verkehr wie an Samstagen falls diese Tage nicht auf einen Sonntag fallen. Einschränkungen hierzu entnehmen Sie bitte der Tagespresse oder unter www.rvv.de Gültig ab 31.03.2025

A - B = Fahrwege **C** = bis Obertraubling Realschule **s** = nur an Schultagen



Montag - Freitag

05																			
06	39																		
07																			
08																			
09																			
10																			
11																			
12																			
13																			
14																			
15																			

Fahrwege mit Fahrzeit in Minuten

- Inkofen
- ▶ ● Obertraubling Realsch./Walhallastr.
- 2 Neutraubling Hartinger Straße
- 4 Zwickauer Straße
- 5 Pommernstraße

Am 24.12. und 31.12. Verkehr wie an Samstagen falls diese Tage nicht auf einen Sonntag fallen. Einschränkungen hierzu entnehmen Sie bitte der Tagespresse oder unter www.rvv.de Gültig ab 31.03.2025

	Montag - Freitag				Samstag				Sonn-/Feiertag				
05	43 ^{L23}												
06	20	50			05 ^{L23}								
07	09	14	43 ^{sf}	57 ^s	37								
08	50				37				37				
09	50				37								
10	50				37				37				
11					37								
12	50				37				37				
13					37								
14	50				37				37				
15					37								
16	50				37				37				
17	50				37								
18	50				37				37				
19					37								
20					37								
21	35				37								
22													
23	35 ^{FR}				02	37							

- Regensburg Hauptbahnhof (Steig 13)
- Obertraubling Kirche
- 1 -Grundschule
- 1 -Mühlenweg
- 2 Piesenkofen Einthaler Weg
- 3 -Erlenring
- 6 Oberhinkofen
- 8 Scharmassing
- 10 Unterisling
- 12 Regensburg Jahnstadion
- 13 -Franz-Hartl-Straße
- 14 -Am Biopark
- 16 -Otto-Hahn-Straße
- 17 -TechCampus/OTH
- 18 -Haydnstraße
- 19 -HBF Süd/Arcaden
- 21 -Hauptbahnhof (Steig B5)

Am 24.12. und 31.12. Verkehr wie an Samstagen falls diese Tage nicht auf einen Sonntag fallen. Einschränkungen hierzu entnehmen Sie bitte der Tagespresse oder unter www.rvv.de Gültig ab 31.03.2025

L23 = RVV-Linie 23 **s** = nur an Schultagen **sf** = nur an schulfreien Tagen **FR** = nur freitags

- Fahrwege mit Fahrzeit in Minuten
- Regensburg Hauptbahnhof (Steig 13)
 - Obertraubling Grundschule
 - 0 -Mühlenweg
 - 1 Piesenkofen Einthaler Weg
 - 2 -Erlenring
 - 5 Oberhinkofen
 - 7 Scharmassing
 - 9 Unterisling
 - 11 Regensburg Jahnstadion
 - 12 -Franz-Hartl-Straße
 - 13 -Am Biopark
 - 15 -Otto-Hahn-Straße
 - 16 -TechCampus/OTH
 - 17 -Haydnstraße
 - 18 -HBF Süd/Arcaden
 - 20 -Hauptbahnhof (Steig B5)

	Montag - Freitag				Samstag				Sonn-/Feiertag				
05	44 ^{L23}												
06	21	51			07 ^{L23}								
07	10	15	44 ^{sf}	58 ^s	38								
08	51				38				38				
09	51				38								
10	51				38				38				
11					38								
12	51				38				38				
13					38								
14	51				38				38				
15					38								
16	51				38				38				
17	51				38								
18	51				38				38				
19					38								
20					38								
21	36				38								
22													
23	36 ^{FR}				03	38							

Am 24.12. und 31.12. Verkehr wie an Samstagen falls diese Tage nicht auf einen Sonntag fallen. Einschränkungen hierzu entnehmen Sie bitte der Tagespresse oder unter www.rvv.de

Gültig ab 31.03.2025

L23 = RVV-Linie 23

s = nur an Schultagen

sf = nur an schulfreien Tagen

FR = nur freitags

Fahrwege mit Fahrzeit in Minuten

- Regensburg Hauptbahnhof (Steig 13)
- Obertraubling Mühlenweg
- 1 Piesenkofen Einthaler Weg
- 2 -Erlenring
- 5 Oberhinkofen
- 7 Scharmassing
- 9 Unterisling
- 11 Regensburg Jahnstadion
- 12 -Franz-Hartl-Straße
- 13 -Am Biopark
- 15 -Otto-Hahn-Straße
- 16 -TechCampus/OTH
- 17 -Haydnstraße
- 18 -HBF Süd/Arcaden
- 20 -Hauptbahnhof (Steig B5)

	Montag - Freitag				Samstag				Sonn-/Feiertag				
05	44 ^{L23}												
06	21	51			07 ^{L23}								
07	10	15	44 ^{sf}	58 ^s	38								
08	51				38				38				
09	51				38								
10	51				38				38				
11					38								
12	51				38				38				
13					38								
14	51				38				38				
15					38								
16	51				38				38				
17	51				38								
18	51				38				38				
19					38								
20					38								
21	36				38								
22													
23	36 ^{FR}				03	38							

Am 24.12. und 31.12. Verkehr wie an Samstagen falls diese Tage nicht auf einen Sonntag fallen. Einschränkungen hierzu entnehmen Sie bitte der Tagespresse oder unter www.rvv.de

Gültig ab 31.03.2025

L23 = RVV-Linie 23

s = nur an Schultagen

sf = nur an schulfreien Tagen


FR = nur freitags



Montag - Freitag

05																				
06	43																			
07																				
08																				
09																				
10																				
11																				
12																				
13																				
14																				
15																				

Fahrwege mit Fahrzeit in Minuten



Am 24.12. und 31.12. Verkehr wie an Samstagen falls diese Tage nicht auf einen Sonntag fallen. Einschränkungen hierzu entnehmen Sie bitte der Tagespresse oder unter www.rvv.de Gültig ab 31.03.2025

**Montag - Freitag**

05

06

39^s40^s

08

09

10

11

12

13

14

15

16

17

18

19

20

Fahrwege mit Fahrzeit in Minuten

○ Hellkofen

▶ ● Neutraubling Pommernstr.

● 5 -Realschule

● 7 -Gymnasium

Am 24.12. und 31.12. Verkehr wie an Samstagen falls diese Tage nicht auf einen Sonntag fallen. Einschränkungen hierzu entnehmen Sie bitte der Tagespresse oder unter www.rvv.de Gültig ab 31.03.2025

s = nur an Schultagen

- Fahrwege mit Fahrzeit in Minuten
- Regensburg Hauptbahnhof (Steig 13)
 - ▶ Piesenkofen Einthaler Weg
 - 1 -Erlenring
 - 4 Oberhinkofen
 - 6 Scharmassing
 - 8 Unterisling
 - 10 Regensburg Jahnstadion
 - 11 -Franz-Hartl-Straße
 - 12 -Am Biopark
 - 14 -Otto-Hahn-Straße
 - 15 -TechCampus/OTH
 - 16 -Haydnstraße
 - 17 -HBF Süd/Arcaden
 - 19 -Hauptbahnhof (Steig B5)

Uhrzeit	Montag - Freitag				Samstag				Sonn-/Feiertag				
05	45 ^{L23}												
06	22	52			08 ^{L23}								
07	11	16	45 ^{sf}	59 ^s	39								
08	52				39				39				
09	52				39								
10	52				39				39				
11					39								
12	52				39				39				
13					39								
14	52				39				39				
15					39								
16	52				39				39				
17	52				39								
18	52				39				39				
19					39								
20					39								
21	37				39								
22													
23	37 ^{FR}				04	39							

Am 24.12. und 31.12. Verkehr wie an Samstagen falls diese Tage nicht auf einen Sonntag fallen. Einschränkungen hierzu entnehmen Sie bitte der Tagespresse oder unter www.rvv.de

Gültig ab 31.03.2025

L23 = RVV-Linie 23

s = nur an Schultagen

sf = nur an schulfreien Tagen

FR = nur freitags

Fahrwege mit Fahrzeit in Minuten

- Regensburg Hauptbahnhof (Steig 13)
- ● Piesenkofen Erlerning
- 3 Oberhinkofen
- 5 Scharmassing
- 7 Unterisling
- 9 Regensburg Jahnstadion
- 10 -Franz-Hartl-Straße
- 11 -Am Biopark
- 13 -Otto-Hahn-Straße
- 14 -TechCampus/OTH
- 15 -Haydnstraße
- 16 -HBF Süd/Arcaden
- 18 -Hauptbahnhof (Steig B5)

	Montag - Freitag			Samstag			Sonn-/Feiertag		
05	46 ^{L23}								
06	23	53		09 ^{L23}					
07	12	17	46 ^{sf}	40					
08	00 ^s	53		40			40		
09	53			40					
10	53			40			40		
11				40					
12	53			40			40		
13				40					
14	53			40			40		
15				40					
16	53			40			40		
17	53			40					
18	53			40			40		
19				40					
20				40					
21	38			40					
22									
23	38 ^{FR}			05	40				

Am 24.12. und 31.12. Verkehr wie an Samstagen falls diese Tage nicht auf einen Sonntag fallen. Einschränkungen hierzu entnehmen Sie bitte der Tagespresse oder unter www.rvv.de

Gültig ab 31.03.2025

L23 = RVV-Linie 23

s = nur an Schultagen

sf = nur an schulfreien Tagen

FR = nur freitags

Fahrwege mit Fahrzeit in Minuten

- Regensburg Hauptbahnhof (Steig 13)
- ● Oberhinkofen
- 2 Scharmassing
- 4 Unterisling
- 6 Regensburg Jahnstadion
- 7 -Franz-Hartl-Straße
- 8 -Am Biopark
- 10 -Otto-Hahn-Straße
- 11 -TechCampus/OTH
- 12 -Haydnstraße
- 13 -HBF Süd/Arcaden
- 15 -Hauptbahnhof (Steig B5)

	Montag - Freitag			Samstag			Sonn-/Feiertag		
05	49 ^{L23}								
06	26	56		12 ^{L23}					
07	15	20	49 ^{Sf}	43					
08	03 ^s	56		43			43		
09	56			43					
10	56			43			43		
11				43					
12	56			43			43		
13				43					
14	56			43			43		
15				43					
16	56			43			43		
17	56			43					
18	56			43			43		
19				43					
20				43					
21	41			43					
22									
23	41 ^{FR}			08	43				

Am 24.12. und 31.12. Verkehr wie an Samstagen falls diese Tage nicht auf einen Sonntag fallen. Einschränkungen hierzu entnehmen Sie bitte der Tagespresse oder unter www.rvv.de

Gültig ab 31.03.2025

L23 = RVV-Linie 23

s = nur an Schultagen

Sf = nur an schulfreien Tagen

FR = nur freitags

Fahrwege mit Fahrzeit in Minuten

- Regensburg Hauptbahnhof (Steig 13)
- ▶ ● Scharmassing
- 2 Unterisling
- 4 Regensburg Jahnstadion
- 5 -Franz-Hartl-Straße
- 6 -Am Biopark
- 8 -Otto-Hahn-Straße
- 9 -TechCampus/OTH
- 10 -Haydnstraße
- 11 -HBF Süd/Arcaden
- 13 -Hauptbahnhof (Steig B5)

	Montag - Freitag			Samstag			Sonn-/Feiertag		
05	51 ^{L23}								
06	28	58		14 ^{L23}					
07	17	22	51 ^{Sf}	45					
08	05 ^s	58		45			45		
09	58			45					
10	58			45			45		
11				45					
12	58			45			45		
13				45					
14	58			45			45		
15				45					
16	58			45			45		
17	58			45					
18	58			45			45		
19				45					
20				45					
21	43			45					
22									
23	43 ^{FR}			10	45				

Am 24.12. und 31.12. Verkehr wie an Samstagen falls diese Tage nicht auf einen Sonntag fallen. Einschränkungen hierzu entnehmen Sie bitte der Tagespresse oder unter www.rvv.de

Gültig ab 31.03.2025

L23 = RVV-Linie 23

s = nur an Schultagen

Sf = nur an schulfreien Tagen

FR = nur freitags

RVV 21 [®] Unterisling
 ▶ Regensburg Hauptbahnhof

	Montag - Freitag				Samstag				Sonn-/Feiertag			
05	53 ^{L23}											
06	30				16 ^{L23}							
07	00	19	24	53 ^{sf}	47							
08	07 ^s				47				47			
09	00				47							
10	00				47				47			
11	00				47							
12					47				47			
13	00				47							
14					47				47			
15	00				47							
16					47				47			
17	00				47							
18	00				47				47			
19	00				47							
20					47							
21	45				47							
22												
23	45 ^{FR}				12		47					
00												

- Fahrwege mit Fahrzeit in Minuten
- Regensburg Hauptbahnhof (Steig 13)
 - ▶ ● Unterisling
 - 2 Regensburg Jahnstadion
 - 3 -Franz-Hartl-Straße
 - 4 -Am Biopark
 - 6 -Otto-Hahn-Straße
 - 7 -TechCampus/OTH
 - 8 -Haydnstraße
 - 9 -HBF Süd/Arcaden
 - 11 -Hauptbahnhof (Steig B5)

Am 24.12. und 31.12. Verkehr wie an Samstagen falls diese Tage nicht auf einen Sonntag fallen. Einschränkungen hierzu entnehmen Sie bitte der Tagespresse oder unter www.rvv.de Gültig ab 31.03.2025

L23 = RVV-Linie 23 **s** = nur an Schultagen **sf** = nur an schulfreien Tagen **FR** = nur freitags

	Montag - Freitag				Samstag				Sonn-/Feiertag				
05	54 ^{L23}												
06	32				17 ^{L23}								
07	02	26	55 ^{sf}		49								
08	09 ^s				49				49				
09	02				49								
10	02				49				49				
11	02				49								
12					49				49				
13	02				49								
14					49				49				
15	02				49								
16					49				49				
17	02				49								
18	02				49				49				
19	02				49								
20					49								
21	47				49								
22													
23	47 ^{FR}				14	49							
00													
01													

Fahrwege mit Fahrzeit in Minuten

- Hauptbahnhof (Steig 13)
- ▶ Jahnstadion
- 1 Franz-Hartl-Straße
- 2 Am Biopark
- 4 Otto-Hahn-Straße
- 5 TechCampus/OTH
- 6 Haydnstraße
- 7 HBF Süd/Arcaden
- 9 Hauptbahnhof (Steig B5)

Am 24.12. und 31.12. Verkehr wie an Samstagen falls diese Tage nicht auf einen Sonntag fallen. Einschränkungen hierzu entnehmen Sie Gültig ab 31.03.2025 bitte der Tagespresse oder unter www.rvv.de

L23 = RVV-Linie 23 **s** = nur an Schultagen **sf** = nur an schulfreien Tagen **FR** = nur freitags

	Montag - Freitag				Samstag				Sonn-/Feiertag				
05	56 ^{L23}												
06	33				19 ^{L23}								
07	03	27	56 ^{sf}		50								
08	10 ^s				50				50				
09	03				50								
10	03				50				50				
11	03				50								
12					50				50				
13	03				50								
14					50				50				
15	03				50								
16					50				50				
17	03				50								
18	03				50				50				
19	03				50								
20					50								
21	48				50								
22													
23	48 ^{FR}				15	50							
00													
01													

Fahrwege mit Fahrzeit in Minuten

- Hauptbahnhof (Steig 13)
- ▶ ● Franz-Hartl-Straße
- 1 Am Biopark
- 3 Otto-Hahn-Straße
- 4 TechCampus/OTH
- 5 Haydnstraße
- 6 HBF Süd/Arcaden
- 8 Hauptbahnhof (Steig B5)

Am 24.12. und 31.12. Verkehr wie an Samstagen falls diese Tage nicht auf einen Sonntag fallen. Einschränkungen hierzu entnehmen Sie Gültig ab 31.03.2025 bitte der Tagespresse oder unter www.rvv.de

L23 = RVV-Linie 23 **s** = nur an Schultagen **sf** = nur an schulfreien Tagen **FR** = nur freitags

	Montag - Freitag				Samstag				Sonn-/Feiertag				
05	57 ^{L23}												
06	34				20 ^{L23}								
07	04	28	57 ^{sf}		51								
08	11 ^s				51				51				
09	04				51								
10	04				51				51				
11	04				51								
12					51				51				
13	04				51								
14					51				51				
15	04				51								
16					51				51				
17	04				51								
18	04				51				51				
19	04				51								
20					51								
21	49				51								
22													
23	49 ^{FR}				16	51							
00													
01													

Fahrwege mit Fahrzeit in Minuten

- Hauptbahnhof (Steig 13)
- ▶ Am Biopark
- 2 Otto-Hahn-Straße
- 3 TechCampus/OTH
- 4 Haydnstraße
- 5 HBF Süd/Arcaden
- 7 Hauptbahnhof (Steig B5)

Am 24.12. und 31.12. Verkehr wie an Samstagen falls diese Tage nicht auf einen Sonntag fallen. Einschränkungen hierzu entnehmen Sie Gültig ab 31.03.2025 bitte der Tagespresse oder unter www.rvv.de

L23 = RVV-Linie 23 **s** = nur an Schultagen **sf** = nur an schulfreien Tagen **FR** = nur freitags

	Montag - Freitag				Samstag				Sonn-/Feiertag				
05	59 ^{L23}												
06	36				22 ^{L23}								
07	06	30	59 ^{sf}		53								
08	13 ^s				53				53				
09	06				53								
10	06				53				53				
11	06				53								
12					53				53				
13	06				53								
14					53				53				
15	06				53								
16					53				53				
17	06				53								
18	06				53				53				
19	06				53								
20					53								
21	51				53								
22													
23	51 ^{FR}				18	53							
00													
01													

Fahrwege mit Fahrzeit in Minuten

- Hauptbahnhof (Steig 13)
- ▶ Otto-Hahn-Straße
- 1 TechCampus/OTH
- 2 Haydnstraße
- 3 HBF Süd/Arcaden
- 5 Hauptbahnhof (Steig B5)

Am 24.12. und 31.12. Verkehr wie an Samstagen falls diese Tage nicht auf einen Sonntag fallen. Einschränkungen hierzu entnehmen Sie Gültig ab 31.03.2025 bitte der Tagespresse oder unter www.rvv.de

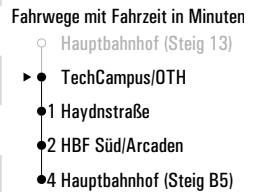
L23 = RVV-Linie 23

s = nur an Schultagen

sf = nur an schulfreien Tagen

FR = nur freitags

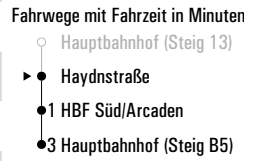
	Montag - Freitag				Samstag				Sonn-/Feiertag				
05													
06	00 ^{L23}	37			23 ^{L23}								
07	07	31			54								
08	00 ^{Sf}	14 ^S			54				54				
09	07				54								
10	07				54				54				
11	07				54								
12					54				54				
13	07				54								
14					54				54				
15	07				54								
16					54				54				
17	07				54								
18	07				54				54				
19	07				54								
20					54								
21	52				54								
22													
23	52 ^{FR}				19	54							
00													
01													



Am 24.12. und 31.12. Verkehr wie an Samstagen falls diese Tage nicht auf einen Sonntag fallen. Einschränkungen hierzu entnehmen Sie Gültig ab 31.03.2025 bitte der Tagespresse oder unter www.rvv.de

L23 = RVV-Linie 23 **S** = nur an Schultagen **Sf** = nur an schulfreien Tagen **FR** = nur freitags

	Montag - Freitag				Samstag				Sonn-/Feiertag				
05													
06	01 ^{L23}	38			24 ^{L23}								
07	08	32			55								
08	01 ^{Sf}	15 ^S			55				55				
09	08				55								
10	08				55				55				
11	08				55								
12					55				55				
13	08				55								
14					55				55				
15	08				55								
16					55				55				
17	08				55								
18	08				55				55				
19	08				55								
20					55								
21	53				55								
22													
23	53 ^{FR}				20	55							
00													
01													



Am 24.12. und 31.12. Verkehr wie an Samstagen falls diese Tage nicht auf einen Sonntag fallen. Einschränkungen hierzu entnehmen Sie Gültig ab 31.03.2025 bitte der Tagespresse oder unter www.rvv.de

L23 = RVV-Linie 23 **S** = nur an Schultagen **Sf** = nur an schulfreien Tagen **FR** = nur freitags

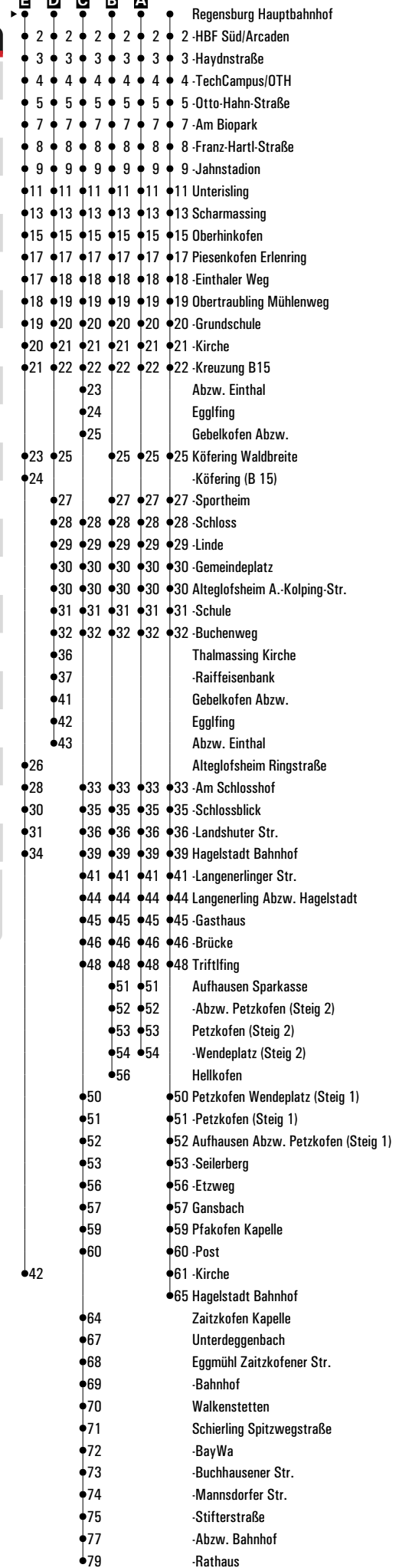
	Montag - Freitag				Samstag				Sonn-/Feiertag			
05												
06	02 ^{L23}	39			25 ^{L23}							
07	09	33			56							
08	02 ^{Sf}	16 ^S			56				56			
09	09				56							
10	09				56				56			
11	09				56							
12					56				56			
13	09				56							
14					56				56			
15	09				56							
16					56				56			
17	09				56							
18	09				56				56			
19	09				56							
20					56							
21	54				56							
22												
23	54 ^{FR}				21	56						
00												
01												

Fahrwege mit Fahrzeit in Minuten
 ○ Hauptbahnhof (Steig 13)
 ▶ HBF Süd/Arcaden
 ● 2 Hauptbahnhof (Steig B5)

Am 24.12. und 31.12. Verkehr wie an Samstagen falls diese Tage nicht auf einen Sonntag fallen. Einschränkungen hierzu entnehmen Sie Gültig ab 31.03.2025 bitte der Tagespresse oder unter www.rvv.de

L23 = RVV-Linie 23 **S** = nur an Schultagen **Sf** = nur an schulfreien Tagen **FR** = nur freitags

	Montag - Freitag	Samstag	Sonn-/Feiertag
05			
06	20 ^E		
07	15 ^B		
08		15	
09	15 ^A	15	15
10		15	
11	15 ^A	15	15
12		15	
13	25 ^B	15	15
14		15	
15	15 ^A	15	15
16	15 ^A	15	
17	15 ^B	15	15
18	15 ^A	15	
19	15 ^A	15	15
20	15	15	
21		15	
22	15	15	
23			
00	00 ^D FR	00 ^D	
01	35 ^C FR N	35 ^C N	



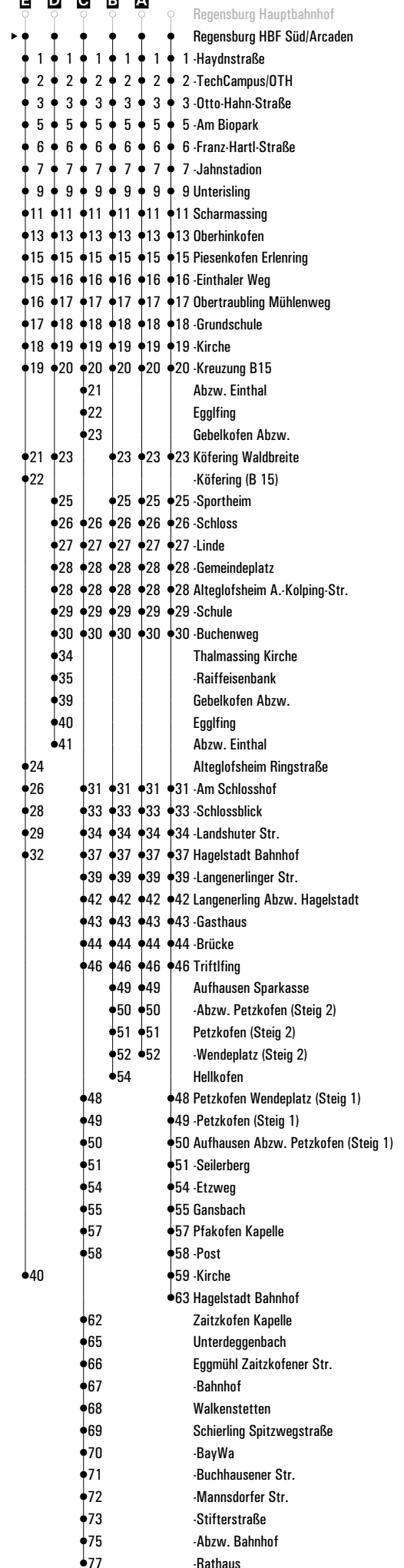
Am 24.12. und 31.12. Verkehr wie an Samstagen falls diese Tage nicht auf einen Sonntag fallen. Gültig ab 31.03.2025
 Einschränkungen hierzu entnehmen Sie bitte der Tagespresse oder unter www.rvv.de
 Mo.-Fr. ab ca. 20:00 Uhr sowie samstags und sonn-/feiertags ganztägig sind die Linien 21 und 24
 kombiniert und fahren als Linie 21/24 im Ringverkehr von Regensburg über Alteglofsheim - Aufhausen -
 Pfakofen wieder zurück nach Regensburg.

A - E = Fahrwege **N** = RVV Nachtbus N21/24 **FR** = nur freitags

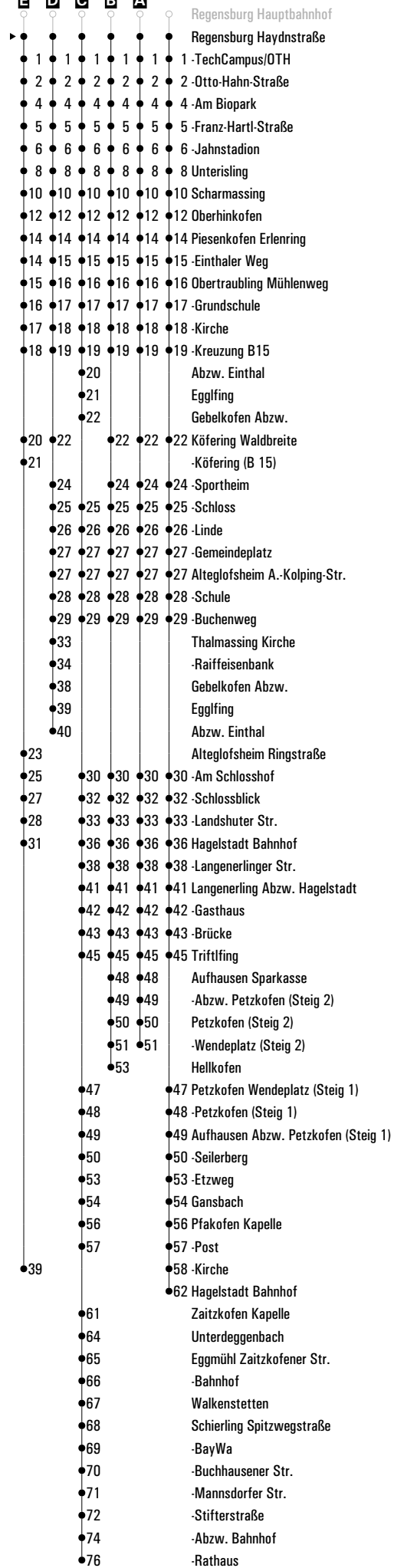
	Montag - Freitag	Samstag	Sonn-/Feiertag
05			
06	22 ^E		
07	17 ^B		
08		17	
09	17 ^A	17	17
10		17	
11	17 ^A	17	17
12		17	
13	27 ^B	17	17
14		17	
15	17 ^A	17	17
16	17 ^A	17	
17	17 ^B	17	17
18	17 ^A	17	
19	17 ^A	17	17
20	17	17	
21		17	
22	17	17	
23			
00	02 ^D FR	02 ^D	
01	37 ^C FR N	37 ^C N	

Am 24.12. und 31.12. Verkehr wie an Samstagen falls diese Tage nicht auf einen Sonntag fallen. Gültig ab 31.03.2025
 Einschränkungen hierzu entnehmen Sie bitte der Tagespresse oder unter www.rvv.de

A - E = Fahrwege **N** = RVV Nachtbus N21/24 **FR** = nur freitags



	Montag - Freitag	Samstag	Sonn-/Feiertag
05			
06	23 ^E		
07	18 ^B		
08		18	
09	18 ^A	18	18
10		18	
11	18 ^A	18	18
12		18	
13	28 ^B	18	18
14		18	
15	18 ^A	18	18
16	18 ^A	18	
17	18 ^B	18	18
18	18 ^A	18	
19	18 ^A	18	18
20	18	18	
21		18	
22	18	18	
23			
00	03 ^D _{FR}	03 ^D	
01	38 ^C _{FR} 38 ^N	38 ^C _N	



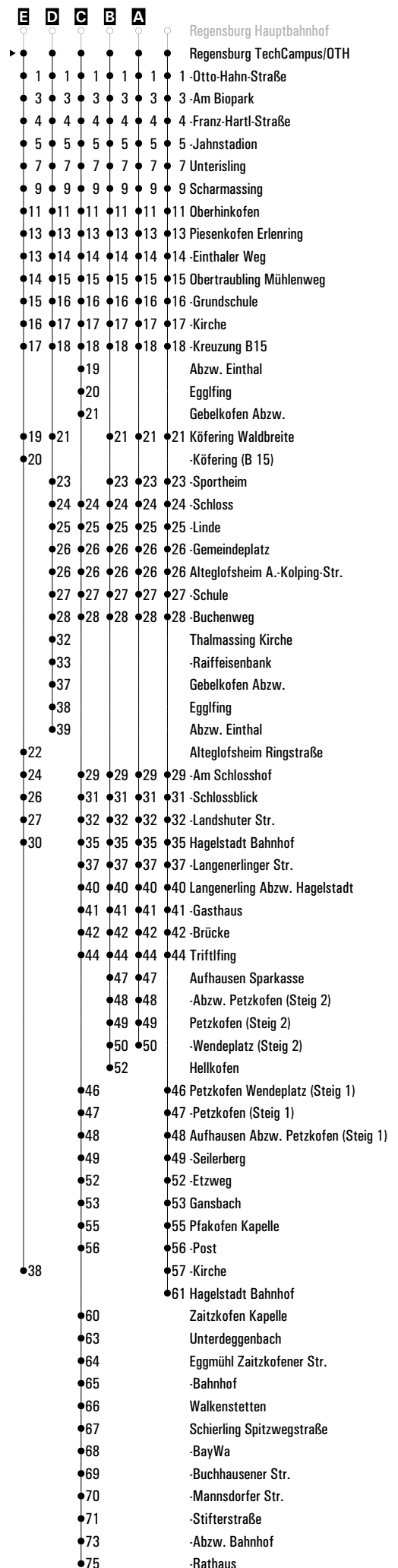
Am 24.12. und 31.12. Verkehr wie an Samstagen falls diese Tage nicht auf einen Sonntag fallen. Gültig ab 31.03.2025
 Einschränkungen hierzu entnehmen Sie bitte der Tagespresse oder unter www.rvv.de

A - E = Fahrwege **N** = RVV Nachtbus N21/24 **FR** = nur freitags

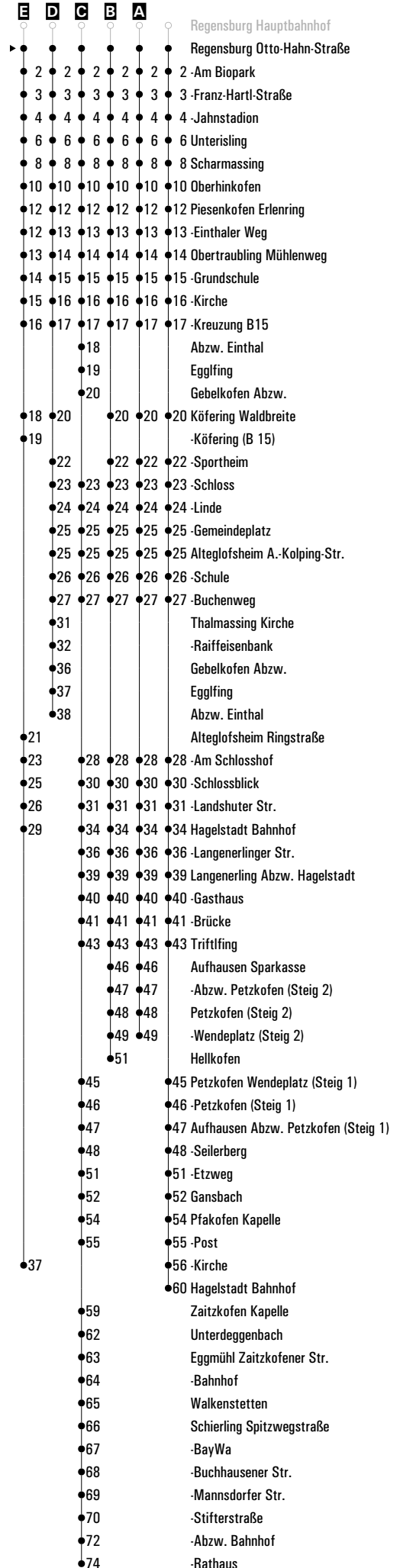
	Montag - Freitag	Samstag	Sonn-/Feiertag
05			
06	24 ^E		
07	19 ^B		
08		19	
09	19 ^A	19	19
10		19	
11	19 ^A	19	19
12		19	
13	29 ^B	19	19
14		19	
15	19 ^A	19	19
16	19 ^A	19	
17	19 ^B	19	19
18	19 ^A	19	
19	19 ^A	19	19
20	19	19	
21		19	
22	19	19	
23			
00	04 ^D _{FR}	04 ^D	
01	39 ^C _{FR} 39 ^N	39 ^C _N	

Am 24.12. und 31.12. Verkehr wie an Samstagen falls diese Tage nicht auf einen Sonntag fallen. Gültig ab 31.03.2025
 Einschränkungen hierzu entnehmen Sie bitte der Tagespresse oder unter www.rvv.de

A - E = Fahrwege **N** = RVV Nachtbus N21/24 **FR** = nur freitags



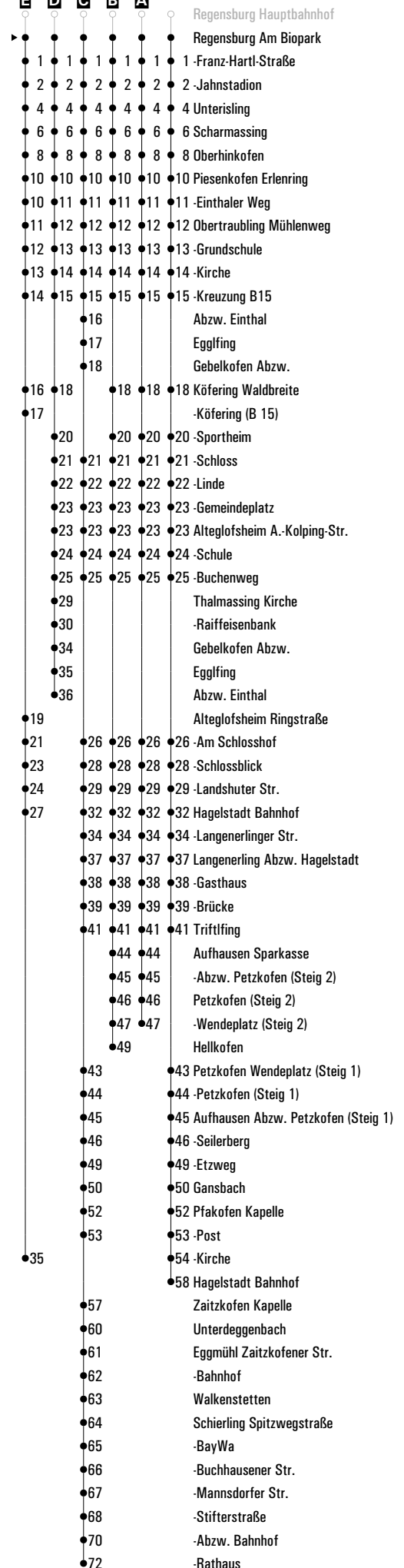
	Montag - Freitag	Samstag	Sonn-/Feiertag
05			
06	25 ^E		
07	20 ^B		
08		20	
09	20 ^A	20	20
10		20	
11	20 ^A	20	20
12		20	
13	30 ^B	20	20
14		20	
15	20 ^A	20	20
16	20 ^A	20	
17	20 ^B	20	20
18	20 ^A	20	
19	20 ^A	20	20
20	20	20	
21		20	
22	20	20	
23			
00	05 ^D _{FR}	05 ^D	
01	40 ^C _{FR} 40 ^N	40 ^C _N	



Am 24.12. und 31.12. Verkehr wie an Samstagen falls diese Tage nicht auf einen Sonntag fallen. Gültig ab 31.03.2025
 Einschränkungen hierzu entnehmen Sie bitte der Tagespresse oder unter www.rvv.de

A - E = Fahrwege **N** = RVV Nachtbus N21/24 **FR** = nur freitags

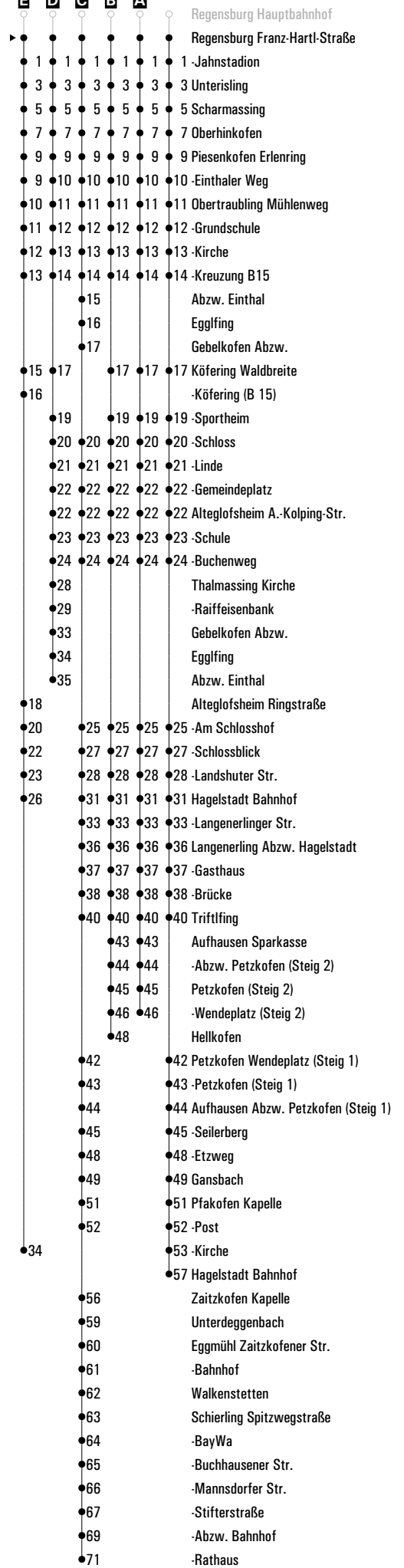
	Montag - Freitag	Samstag	Sonn-/Feiertag
05			
06	27 ^E		
07	22 ^B		
08		22	
09	22 ^A	22	22
10		22	
11	22 ^A	22	22
12		22	
13	32 ^B	22	22
14		22	
15	22 ^A	22	22
16	22 ^A	22	
17	22 ^B	22	22
18	22 ^A	22	
19	22 ^A	22	22
20	22	22	
21		22	
22	22	22	
23			
00	07 ^D FR	07 ^D	
01	42 ^C FR N	42 ^C N	



Am 24.12. und 31.12. Verkehr wie an Samstagen falls diese Tage nicht auf einen Sonntag fallen. Gültig ab 31.03.2025
 Einschränkungen hierzu entnehmen Sie bitte der Tagespresse oder unter www.rvv.de

A - E = Fahrwege **N** = RVV Nachtbus N21/24 **FR** = nur freitags

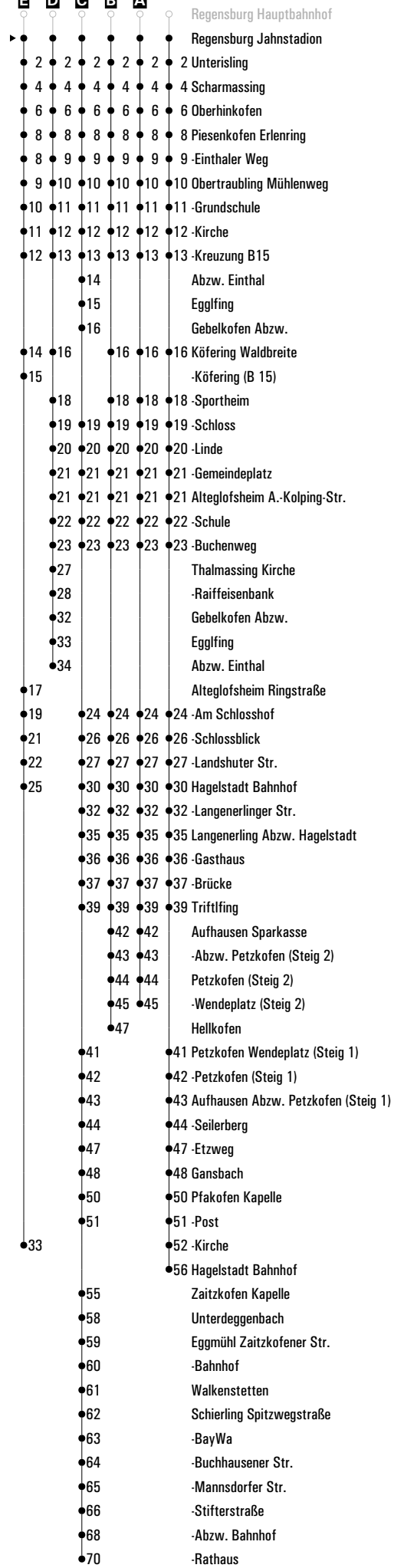
	Montag - Freitag	Samstag	Sonn-/Feiertag
05			
06	28 ^E		
07	23 ^B		
08		23	
09	23 ^A	23	23
10		23	
11	23 ^A	23	23
12		23	
13	33 ^B	23	23
14		23	
15	23 ^A	23	23
16	23 ^A	23	
17	23 ^B	23	23
18	23 ^A	23	
19	23 ^A	23	23
20	23	23	
21		23	
22	23	23	
23			
00	08 ^D _{FR}	08 ^D	
01	43 ^C _{FR} 43 ^N	43 ^C _N	



Am 24.12. und 31.12. Verkehr wie an Samstagen falls diese Tage nicht auf einen Sonntag fallen. Gültig ab 31.03.2025
 Einschränkungen hierzu entnehmen Sie bitte der Tagespresse oder unter www.rvv.de

A - E = Fahrwege **N** = RVV Nachtbus N21/24 **FR** = nur freitags

	Montag - Freitag	Samstag	Sonn-/Feiertag
05			
06	29 ^E		
07	24 ^B		
08		24	
09	24 ^A	24	24
10		24	
11	24 ^A	24	24
12		24	
13	34 ^B	24	24
14		24	
15	24 ^A	24	24
16	24 ^A	24	
17	24 ^B	24	24
18	24 ^A	24	
19	24 ^A	24	24
20	24	24	
21		24	
22	24	24	
23			
00	09 ^D _{FR}	09 ^D	
01	44 ^C _{FR} 44 ^N	44 ^C _N	



Am 24.12. und 31.12. Verkehr wie an Samstagen falls diese Tage nicht auf einen Sonntag fallen. Gültig ab 31.03.2025
 Einschränkungen hierzu entnehmen Sie bitte der Tagespresse oder unter www.rvv.de

A - E = Fahrwege **N** = RVV Nachtbus N21/24 **FR** = nur freitags

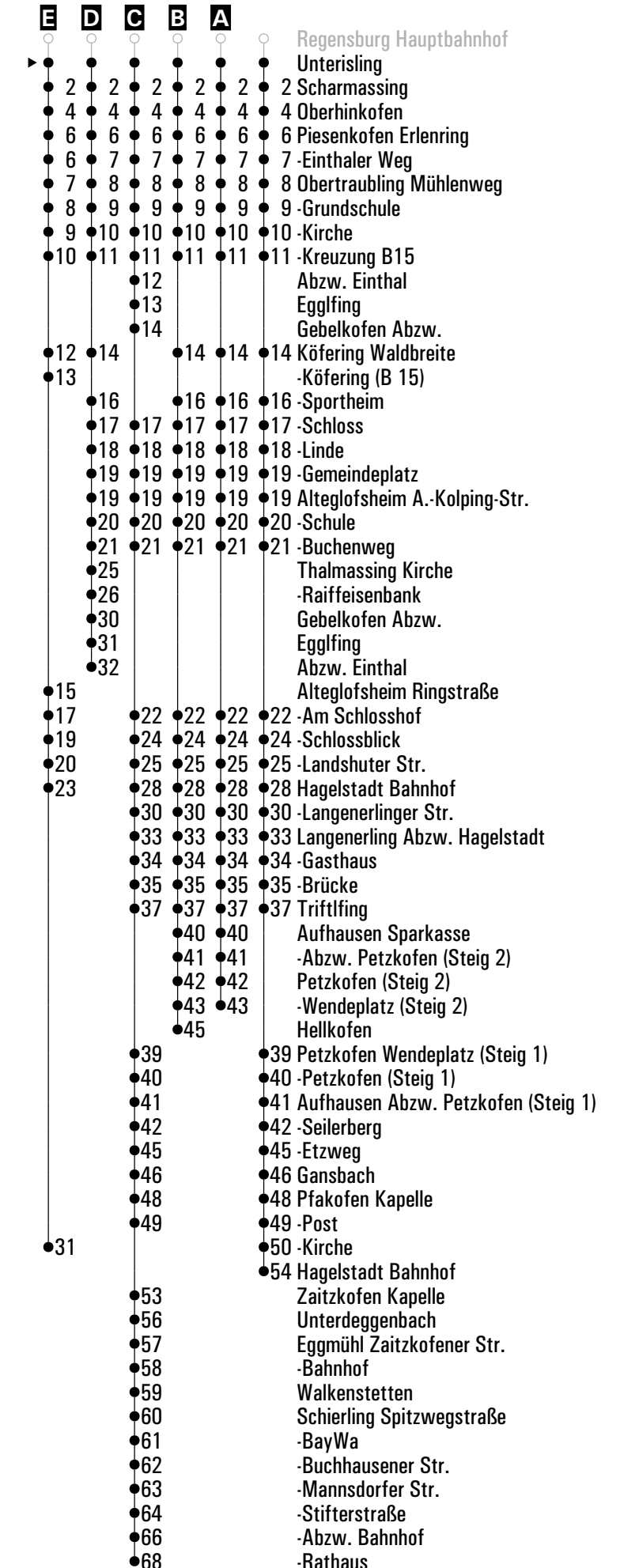
	Montag - Freitag	Samstag	Sonn-/Feiertag
06	31 ^E		
07	26 ^B		
08		26	
09	26 ^A	26	26
10		26	
11	26 ^A	26	26
12		26	
13	36 ^B	26	26
14		26	
15	26 ^A	26	26
16	26 ^A	26	
17	26 ^B	26	26
18	26 ^A	26	
19	26 ^A	26	26
20	26	26	
21		26	
22	26	26	
23			
00	11 ^D FR	11 ^D	
01	46 ^C FR N	46 ^C N	

Am 24.12. und 31.12. Verkehr wie an Samstagen falls diese Tage nicht auf einen Sonntag fallen.
Einschränkungen hierzu entnehmen Sie bitte der Tagespresse oder unter www.rvv.de

Gültig ab 31.03.2025

A-E = Fahrwege **N** = RVV Nachtbus N21/24 **FR** = nur freitags

Fahrwege mit Fahrzeit in Minuten



Montag - Freitag	
10	
11	
12	
13	01 ^A / _{VF}
14	
15	
16	25 ^{nFR}
17	
18	
19	

Am 24.12. und 31.12. Verkehr wie an Samstagen falls diese Tage nicht auf einen Sonntag fallen. Einschränkungen hierzu entnehmen Sie bitte der Tagespresse oder unter www.rvv.de Gültig ab 31.03.2025

A = fährt A

vF = an Schultagen; am ersten Schultag nach den Sommerferien & letzten Schultag vor den Weihnachts-, Oster- und Pfingstferien 1:30 Std. früher; am letzten Schultag vor den Sommerferien 2:40 Std. früher

nFR = nicht freitags

- A**
- 6 ● Neutraubling Realschule
- 9 ● 3 -Gymnasium
- 11 ● 6 -Zwickauer Straße
- 12 ● 8 -Harteringer Straße
- 12 ● Obertraubling Realschule
- 9 -Realsch./Walhallastr.
- 10 -Abzw. Bahnhof
- 10 -Kreuzung B15
- 13 Abzw. Einthal
- 14 Egglfing
- 15 Gebelkofen Abzw.
- 23 Thalmassing Abzw. Neuhaus
- 24 Thalmassing Stadtberg
- 25 -Wolkeringer Straße
- 27 -Raiffeisenbank (Steig 1)
- 29 -Kirche (Steig 1)
- 31 -Kindergarten
- 16 -Kirche (Steig 2)
- 17 -Raiffeisenbank (Steig 2)
- 19 Luckenpaint
- 21 Obersanding
- 22 Untersanding Ortsmitte
- 34 Neueglofsheim
- 32 Hagelstadt Siedlung
- 33 -Friedhof
- 34 Gailsbach
- 37 Pfakofen Kapelle
- 38 -Post
- 39 -Kirche
- 40 Rogging Kreuzung
- 41 -Abzw. Zaitzkofen
- 44 Inkofen Abzw. Pinkofen
- 46 Pinkofen
- 55 Upfkofen
- 58 Inkofen



Montag - Freitag

10																			
11																			
12																			
13	01 ^{vF}																		
14																			
15																			

Am 24.12. und 31.12. Verkehr wie an Samstagen falls diese Tage nicht auf einen Sonntag fallen. Einschränkungen hierzu entnehmen Sie bitte der Tagespresse oder unter www.rvv.de Gültig ab 31.03.2025

vF = an Schultagen; am ersten Schultag nach den Sommerferien & letzten Schultag vor den Weihnachts-, Oster- und Pfingstferien 1:30 Std. früher; am letzten Schultag vor den Sommerferien 2:40 Std. früher

Fahrwege mit Fahrzeit in Minuten

- Neutraubling Realschule
- 6 -Gymnasium
- 9 -Zwickauer Straße
- 11 -Harteringer Straße
- 12 Obertraubling Realschule
- 15 -Abzw. Bahnhof
- 16 -Kreuzung B15
- 18 Abzw. Einthal
- 19 Egglfing
- 25 Thalmassing Raiffeisenbank
- 27 Luckenpaint
- 29 Obersanding
- 30 Untersanding Ortsmitte
- 39 Hagelstadt Langenerlinger Str.
- 42 Langenerling Abzw. Hagelstadt
- 43 -Gasthaus
- 44 -Brücke
- 47 Triftlfing

Montag - Freitag	
10	
11	
12	
13	07 ^A / _{VF}
14	
15	
16	28 ^{nFR}
17	
18	
19	

- A** ○ Neutraubling Realschule
- Neutraubling Gymnasium
- 3 3-Zwickauer Straße
- 5 5-Harteringer Straße
- 6 Obertraubling Realschule
- 6 -Realsch./Walhallastr.
- 7 -Abzw. Bahnhof
- 7 -Kreuzung B15
- 10 Abzw. Einthal
- 11 Egglfing
- 12 Gebelkofen Abzw.
- 17 Thalmassing Abzw. Neuhaus
- 18 Thalmassing Stadtberg
- 19 -Wolkeringer Straße
- 21 -Raiffeisenbank (Steig 1)
- 23 -Kirche (Steig 1)
- 25 -Kindergarten
- 13 -Kirche (Steig 2)
- 14 -Raiffeisenbank (Steig 2)
- 16 Luckenpaint
- 18 Obersanding
- 19 Untersanding Ortsmitte
- 28 Neueglofsheim
- 29 Hagelstadt Siedlung
- 30 -Friedhof
- 31 Gailsbach
- 34 Pfakofen Kapelle
- 35 -Post
- 36 -Kirche
- 37 Rogging Kreuzung
- 38 -Abzw. Zaitzkofen
- 41 Inkofen Abzw. Pinkofen
- 43 Pinkofen
- 52 Upfkofen
- 55 Inkofen

Am 24.12. und 31.12. Verkehr wie an Samstagen falls diese Tage nicht auf einen Sonntag fallen. Einschränkungen hierzu entnehmen Sie bitte der Tagespresse oder unter www.rvv.de Gültig ab 31.03.2025

A = fährt A

VF = an Schultagen; am ersten Schultag nach den Sommerferien & letzten Schultag vor den Weihnachts-, Oster- und Pfingstferien 1:30 Std. früher; am letzten Schultag vor den Sommerferien 2:40 Std. früher

nFR = nicht freitags



Montag - Freitag

10														
11														
12														
13	07 ^{VF}													
14														
15														

Am 24.12. und 31.12. Verkehr wie an Samstagen falls diese Tage nicht auf einen Sonntag fallen. Einschränkungen hierzu entnehmen Gültig ab 31.03.2025
 Sie bitte der Tagespresse oder unter www.rvv.de

VF = an Schultagen; am ersten Schultag nach den Sommerferien & letzten Schultag vor den Weihnachts-, Oster- und Pfingstferien 1:30 Std. früher; am letzten Schultag vor den Sommerferien 2:40 Std. früher

Fahrwege mit Fahrzeit in Minuten

- Neutraubling Realschule
- ▶ ● Neutraubling Gymnasium
- 3-Zwickauer Straße
- 5-Harteringer Straße
- 6-Obertraubling Realschule
- 9-Abzw. Bahnhof
- 10-Kreuzung B15
- 12-Abzw. Einthal
- 13-Egglfing
- 19-Thalmassing Raiffeisenbank
- 21-Luckenpaint
- 23-Obersanding
- 24-Untersanding Ortsmitte
- 33-Hagelstadt Langenerlanger Str.
- 36-Langenerling Abzw. Hagelstadt
- 37-Gasthaus
- 38-Brücke
- 41-Triftlfing



Montag - Freitag

11											
12											
13	10 ^A _{vF}	10 ^B _{vF}									
14											
15	15 ^{FR}										
16	31 ^{nFR}										
17											
18											

Am 24.12. und 31.12. Verkehr wie an Samstagen falls diese Tage nicht auf einen Sonntag fallen. Einschränkungen hierzu Gültig ab 31.03.2025 entnehmen Sie bitte der Tagespresse oder unter www.rvv.de

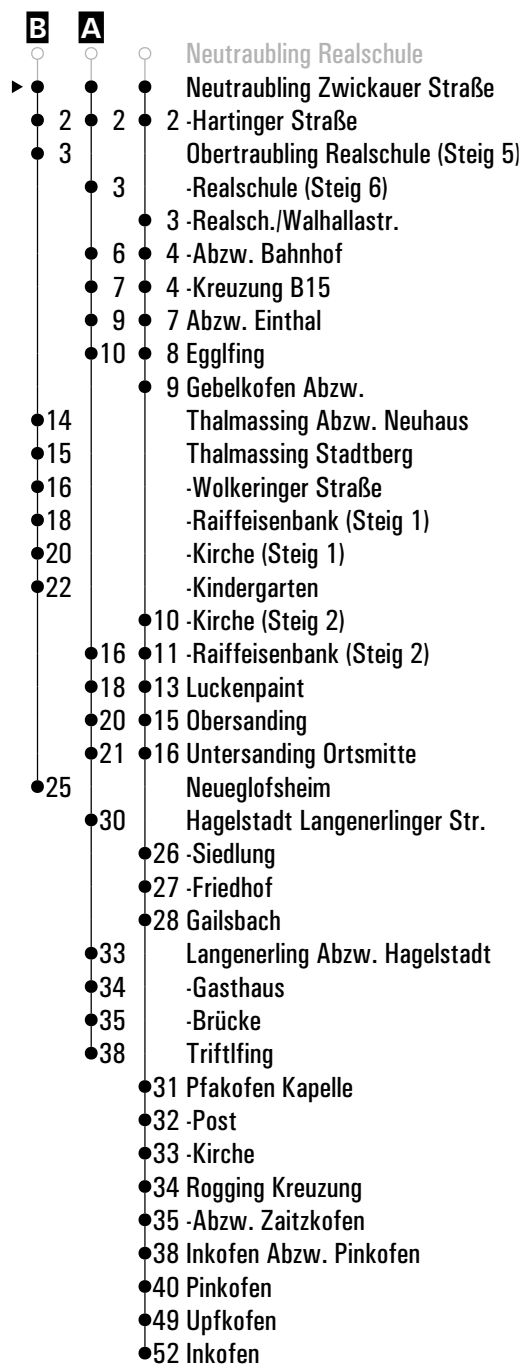
A - B = Fahrwege

vF = an Schultagen; am ersten Schultag nach den Sommerferien & letzten Schultag vor den Weihnachts-, Oster- und Pfingstferien 1:30 Std. früher; am letzten Schultag vor den Sommerferien 2:40 Std. früher

nFR = nicht freitags

FR = nur freitags

Fahrwege mit Fahrzeit in Minuten





Montag - Freitag

11										
12										
13	12 ^A _{VF}	12 ^B _{VF}								
14										
15	17 ^{FR}									
16	33 ^{nFR}									
17										
18										

Am 24.12. und 31.12. Verkehr wie an Samstagen falls diese Tage nicht auf einen Sonntag fallen. Einschränkungen hierzu Gültig ab 10.09.2024 entnehmen Sie bitte der Tagespresse oder unter www.rvv.de

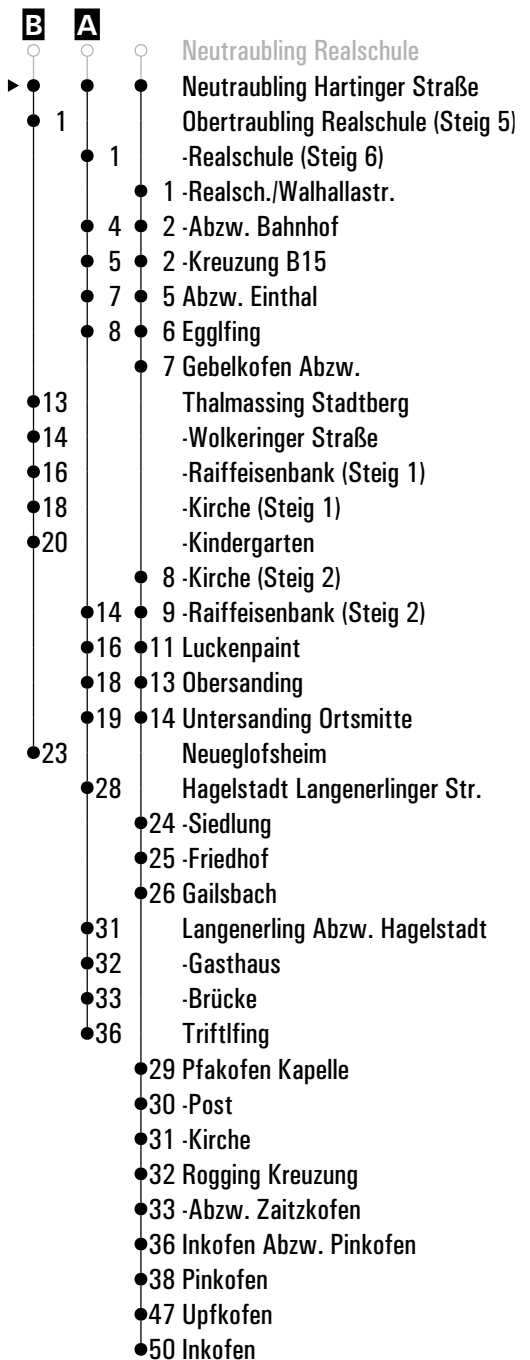
A - B = Fahrwege

vF = an Schultagen; am ersten Schultag nach den Sommerferien & letzten Schultag vor den Weihnachts-, Oster- und Pfingstferien 1:30 Std. früher; am letzten Schultag vor den Sommerferien 2:40 Std. früher

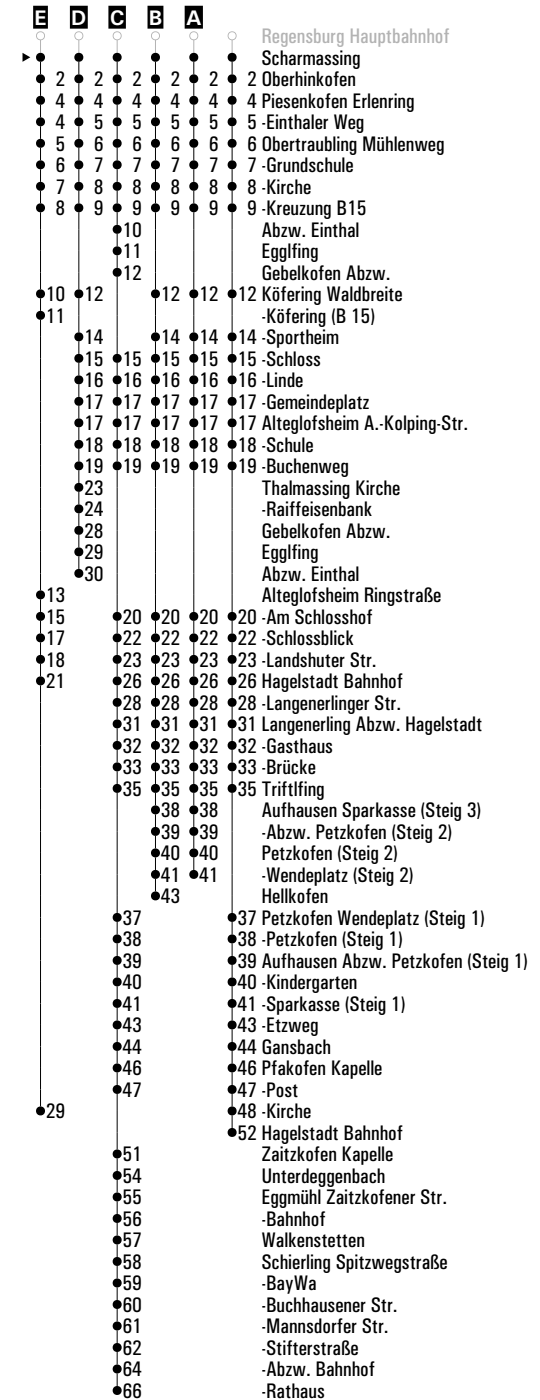
nFR = nicht freitags

FR = nur freitags

Fahrwege mit Fahrzeit in Minuten



	Montag - Freitag	Samstag	Sonn-/Feiertag
06	33 ^E		
07	28 ^B		
08		28	
09	28 ^A	28	28
10		28	
11	28 ^A	28	28
12		28	
13	38 ^B	28	28
14		28	
15	28 ^A	28	28
16	28 ^A	28	
17	28 ^B	28	28
18	28 ^A	28	
19	28 ^A	28	28
20	28	28	
21		28	
22	28	28 ^F	
23			
00	13 ^D FR	13 ^D	
01	48 ^C FR N	48 ^C N	



Am 24.12. und 31.12. Verkehr wie an Samstagen falls diese Tage nicht auf einen Sonntag fallen. Gültig ab 10.09.2024
Einschränkungen hierzu entnehmen Sie bitte der Tagespresse oder unter www.rvv.de

A-E = Fahrwege **N** = RVV Nachtbus N21/24 **F** = bis Alteglofsheim Landshuter Str. **FR** = nur freitags

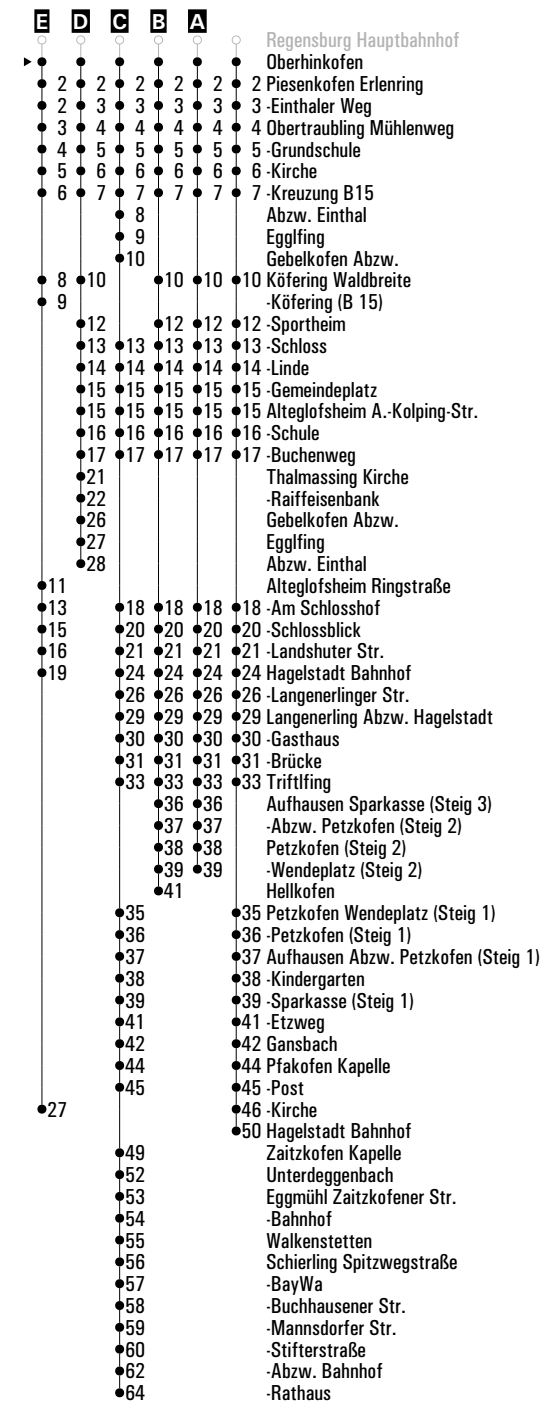
	Montag - Freitag	Samstag	Sonn-/Feiertag
06	35 ^E		
07	30 ^B		
08		30	
09	30 ^A	30	30
10		30	
11	30 ^A	30	30
12		30	
13	40 ^B	30	30
14		30	
15	30 ^A	30	30
16	30 ^A	30	
17	30 ^B	30	30
18	30 ^A	30	
19	30 ^A	30	30
20	30	30	
21		30	
22	30	30 ^E	
23			
00	15 ^D FR	15 ^D	
01	50 ^C FR N	50 ^C N	

Am 24.12. und 31.12. Verkehr wie an Samstagen falls diese Tage nicht auf einen Sonntag fallen.
 Einschränkungen hierzu entnehmen Sie bitte der Tagespresse oder unter www.rvv.de

Gültig ab 10.09.2024

A - E = Fahrwege **N** = RVV Nachtbus N21/24 **F** = bis Alteglofsheim Landshuter Str. **FR** = nur freitags

Fahrwege mit Fahrzeit in Minuten



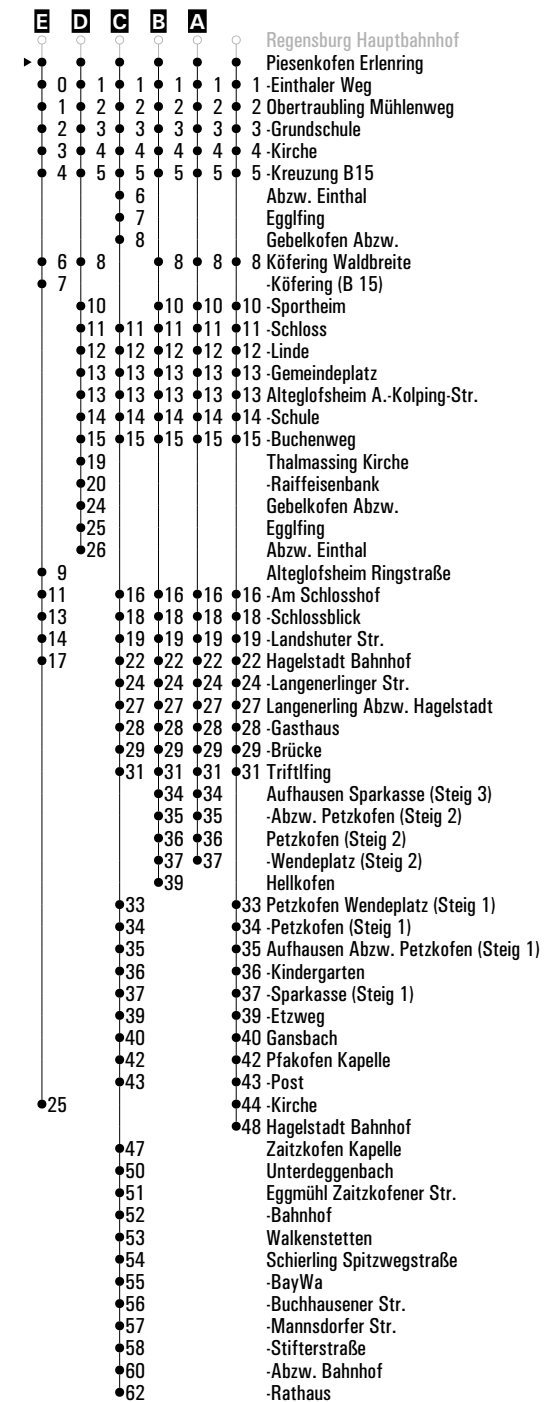
	Montag - Freitag	Samstag	Sonn-/Feiertag
06	37 ^E		
07	32 ^B		
08		32	
09	32 ^A	32	32
10		32	
11	32 ^A	32	32
12		32	
13	42 ^B	32	32
14		32	
15	32 ^A	32	32
16	32 ^A	32	
17	32 ^B	32	32
18	32 ^A	32	
19	32 ^A	32	32
20	32	32	
21		32	
22	32	32 ^E	
23			
00	17 ^D FR	17 ^D	
01	52 ^C FR N	52 ^C N	

Am 24.12. und 31.12. Verkehr wie an Samstagen falls diese Tage nicht auf einen Sonntag fallen.
 Einschränkungen hierzu entnehmen Sie bitte der Tagespresse oder unter www.rvv.de

Gültig ab 10.09.2024

A - E = Fahrwege **N** = RVV Nachtbus N21/24 **F** = bis Alteglofsheim Landshuter Str. **FR** = nur freitags

Fahrwege mit Fahrzeit in Minuten

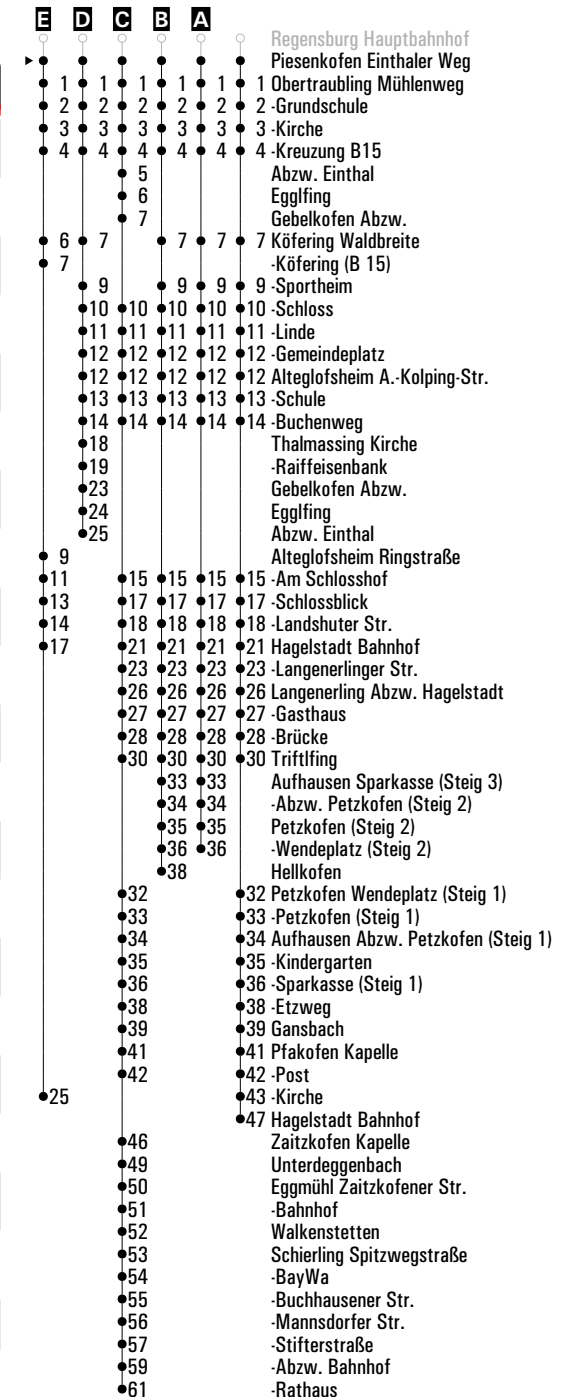


RVV 21 ^H Piesenkofen Einthaler Weg

► Köfering ► Alteglofsheim ► Petzkofen Wendepplatz

Fahrwege mit Fahrzeit in Minuten

	Montag - Freitag	Samstag	Sonn-/Feiertag
06	37 ^E		
07	33 ^B		
08		33	
09	33 ^A	33	33
10		33	
11	33 ^A	33	33
12		33	
13	43 ^B	33	33
14		33	
15	33 ^A	33	33
16	33 ^A	33	
17	33 ^B	33	33
18	33 ^A	33	
19	33 ^A	33	33
20	33	33	
21		33	
22	33	33 ^F	
23			
00	18 ^D FR	18 ^D	
01	53 ^C FR N	53 ^C N	



Am 24.12. und 31.12. Verkehr wie an Samstagen falls diese Tage nicht auf einen Sonntag fallen. Gültig ab 10.09.2024
Einschränkungen hierzu entnehmen Sie bitte der Tagespresse oder unter www.rvv.de

A-E = Fahrwege **N** = RVV Nachtbus N21/24 **F** = bis Alteglofsheim Landshuter Str. **FR** = nur freitags

RVV 21 **H** Obertraubling Realschule Steig 5
 ▶ Alteglofsheim ▶ Pfkofen Kirche

Montag - Freitag	
11	
12	
13	12 ^{VF} 13 ^A _{VF}
14	
15	

Am 24.12. und 31.12. Verkehr wie an Samstagen falls diese Tage nicht auf einen Sonntag fallen. Einschränkungen hierzu entnehmen Sie bitte der Tagespresse oder unter www.rvv.de Gültig ab 10.09.2024

A = fährt A
VF = an Schultagen; am ersten Schultag nach den Sommerferien & letzten Schultag vor den Weihnachts-, Oster- und Pfingstferien 1:30 Std. früher; am letzten Schultag vor den Sommerferien 2:40 Std. früher

- Fahrwege mit Fahrzeit in Minuten
- A** ○ Neutraubling Realschule
 - Obertraubling Realschule
 - 3 -Abzw. Bahnhof
 - 4 -Kreuzung B15
 - 6 Köfering Waldbreite
 - 7 -Köfering (B 15)
 - 11 Alteglofsheim A.-Kolping-Str.
 - 12 -Schule
 - 13 -Buchenweg
 - 12 Thalmassing Stadtberg
 - 13 -Wolkeringer Straße
 - 15 -Raiffeisenbank
 - 17 -Kirche
 - 19 -Kindergarten
 - 22 Neueglofsheim
 - 14 Alteglofsheim Am Schlosshof
 - 16 -Schlossblick
 - 17 -Landshuter Str.
 - 24 Langenerling Abzw. Hagelstadt
 - 25 -Gasthaus
 - 26 -Brücke
 - 28 Triftlfling
 - 30 Hellkofen
 - 32 Petzkofen Wendeplatz
 - 33 -Petzkofen
 - 34 Aufhausen Abzw. Petzkofen
 - 35 -Kindergarten
 - 36 -Sparkasse
 - 38 -Etzweg
 - 39 Gansbach
 - 41 Pfkofen Kapelle
 - 42 -Post
 - 43 -Kirche

Fahrwege mit Fahrzeit in Minuten

○ Neutraubling Realschule

- ▶ ● Obertraubling Realschule
- 3 -Abzw. Bahnhof
- 4 -Kreuzung B15
- 6 Abzw. Einthal
- 7 Egglfing
- 13 Thalmassing Raiffeisenbank
- 15 Luckenpaint
- 17 Obersanding
- 18 Untersanding Ortsmitte
- 27 Hagelstadt Langenerlinger Str.
- 30 Langenerling Abzw. Hagelstadt
- 31 -Gasthaus
- 32 -Brücke
- 35 Triffling



Montag - Freitag

10														
11														
12														
13	13 ^{VF}													
14														
15														

Am 24.12. und 31.12. Verkehr wie an Samstagen falls diese Tage nicht auf einen Sonntag fallen. Einschränkungen hierzu entnehmen Sie bitte der Tagespresse oder unter www.rvv.de Gültig ab 10.09.2024

VF = an Schultagen; am ersten Schultag nach den Sommerferien & letzten Schultag vor den Weihnachts-, Oster- und Pfingstferien 1:30 Std. früher; am letzten Schultag vor den Sommerferien 2:40 Std. früher



Montag - Freitag

11																				
12																				
13																				
14																				
15	18 ^{FR}																			
16	34 ^{nFR}																			
17																				
18																				
19																				
20																				

Am 24.12. und 31.12. Verkehr wie an Samstagen falls diese Tage nicht auf einen Sonntag fallen. Einschränkungen hierzu entnehmen Sie bitte der Tagespresse oder unter www.rvv.de Gültig ab 10.09.2024

nFR = nicht freitags

FR = nur freitags

Fahrwege mit Fahrzeit in Minuten

- Neutraubling Realschule
- ● Obertraubling Realsch./Walhallastr.
- 1 -Abzw. Bahnhof
- 1 -Kreuzung B15
- 4 Abzw. Einthal
- 5 Egglfing
- 6 Gebelkofen Abzw.
- 7 Thalmassing Kirche
- 8 -Raiffeisenbank
- 10 Luckenpaint
- 12 Obersanding
- 13 Untersanding Ortsmitte
- 23 Hagelstadt Siedlung
- 24 -Friedhof
- 25 Gailsbach
- 28 Pfakofen Kapelle
- 29 -Post
- 30 -Kirche
- 31 Rogging Kreuzung
- 32 -Abzw. Zaitzkofen
- 35 Inkofen Abzw. Pinkofen
- 37 Pinkofen
- 46 Upfkofen
- 49 Inkofen



Montag - Freitag

11											
12											
13	15 ^A / _{vF}	16 ^B / _{vF}									
14											
15	19 ^{FR}										
16	35 ^{nFR}										
17											
18											

Am 24.12. und 31.12. Verkehr wie an Samstagen falls diese Tage nicht auf einen Sonntag fallen. Einschränkungen hierzu entnehmen Sie bitte der Tagespresse oder unter www.rvv.de Gültig ab 10.09.2024

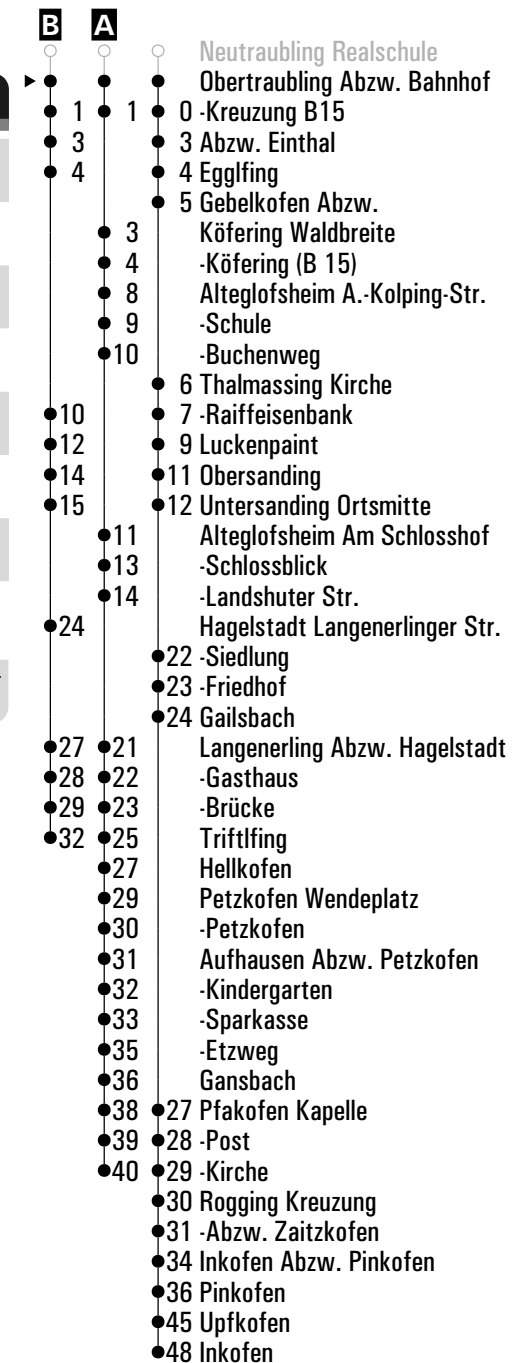
A - B = Fahrwege

vF = an Schultagen; am ersten Schultag nach den Sommerferien & letzten Schultag vor den Weihnachts-, Oster- und Pfingstferien 1:30 Std. früher; am letzten Schultag vor den Sommerferien 2:40 Std. früher

nFR = nicht freitags

FR = nur freitags

Fahrwege mit Fahrzeit in Minuten



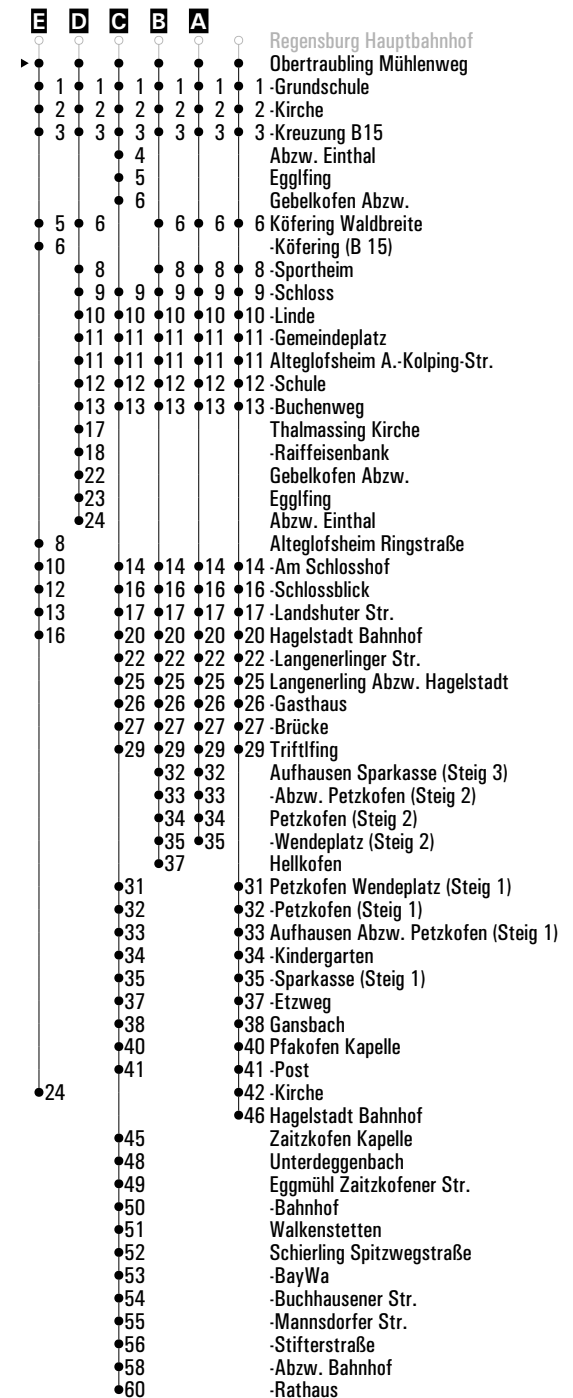
	Montag - Freitag	Samstag	Sonn-/Feiertag
06	38 ^E		
07	34 ^B		
08		34	
09	34 ^A	34	34
10		34	
11	34 ^A	34	34
12		34	
13	44 ^B	34	34
14		34	
15	34 ^A	34	34
16	34 ^A	34	
17	34 ^B	34	34
18	34 ^A	34	
19	34 ^A	34	34
20	34	34	
21		34	
22	34	34 ^F	
23			
00	19 ^D FR	19 ^D	
01	54 ^C FR N	54 ^C N	

Am 24.12. und 31.12. Verkehr wie an Samstagen falls diese Tage nicht auf einen Sonntag fallen.
Einschränkungen hierzu entnehmen Sie bitte der Tagespresse oder unter www.rvv.de

Gültig ab 10.09.2024

A-E = Fahrwege **N** = RVV Nachtbus N21/24 **F** = bis Alteglofsheim Landshuter Str. **FR** = nur freitags

Fahrwege mit Fahrzeit in Minuten



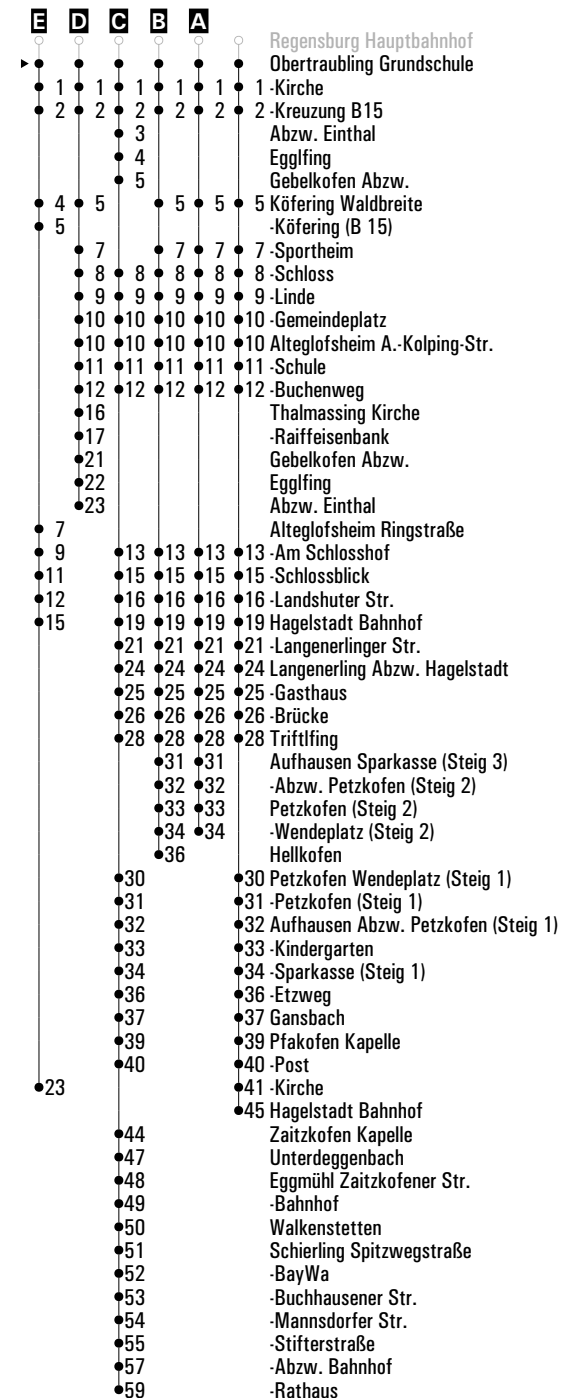
	Montag - Freitag	Samstag	Sonn-/Feiertag
06	39 ^E		
07	35 ^B		
08		35	
09	35 ^A	35	35
10		35	
11	35 ^A	35	35
12		35	
13	45 ^B	35	35
14		35	
15	35 ^A	35	35
16	35 ^A	35	
17	35 ^B	35	35
18	35 ^A	35	
19	35 ^A	35	35
20	35	35	
21		35	
22	35	35 ^F	
23			
00	20 ^D FR	20 ^D	
01	55 ^C FR N	55 ^C N	

Am 24.12. und 31.12. Verkehr wie an Samstagen falls diese Tage nicht auf einen Sonntag fallen.
Einschränkungen hierzu entnehmen Sie bitte der Tagespresse oder unter www.rvv.de

Gültig ab 10.09.2024

A-E = Fahrwege **N** = RVV Nachtbus N21/24 **F** = bis Alteglofsheim Landshuter Str. **FR** = nur freitags

Fahrwege mit Fahrzeit in Minuten

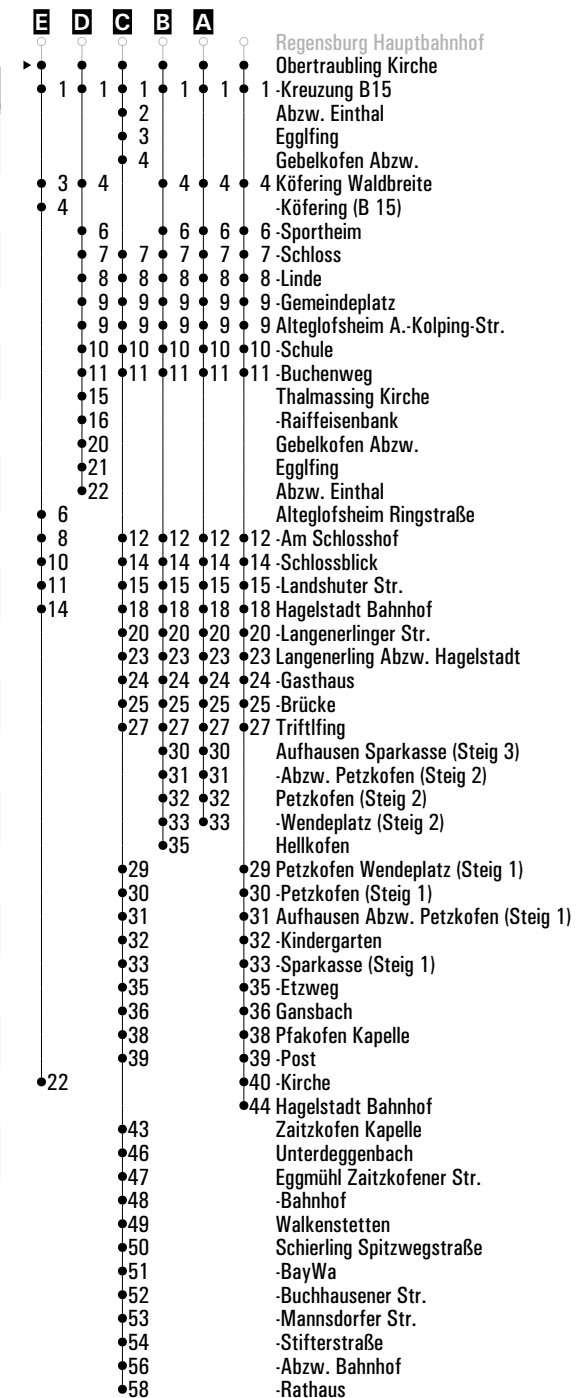


	Montag - Freitag	Samstag	Sonn-/Feiertag
06	40 ^E		
07	36 ^B		
08		36	
09	36 ^A	36	36
10		36	
11	36 ^A	36	36
12		36	
13	46 ^B	36	36
14		36	
15	36 ^A	36	36
16	36 ^A	36	
17	36 ^B	36	36
18	36 ^A	36	
19	36 ^A	36	36
20	36	36	
21		36	
22	36	36 ^F	
23			
00	21 ^D FR	21 ^D	
01	56 ^C FR N	56 ^C N	

Am 24.12. und 31.12. Verkehr wie an Samstagen falls diese Tage nicht auf einen Sonntag fallen. Gültig ab 10.09.2024
 Einschränkungen hierzu entnehmen Sie bitte der Tagespresse oder unter www.rvv.de
 Mo.-Fr. ab ca. 20:00 Uhr sowie samstags und sonn-/feiertags ganztägig sind die Linien 21 und 24 kombiniert
 und fahren als Linie 21/24 im Ringverkehr von Regensburg über Alteglofsheim - Aufhausen - Pfkofen wieder
 zurück nach Regensburg.

A-E = Fahrwege **N** = RVV Nachtbus N21/24 **F** = bis Alteglofsheim Landshuter Str. **FR** = nur freitags

Fahrwege mit Fahrzeit in Minuten



RVV 21 ^H Obertraubling Kreuzung B15 Steig 2

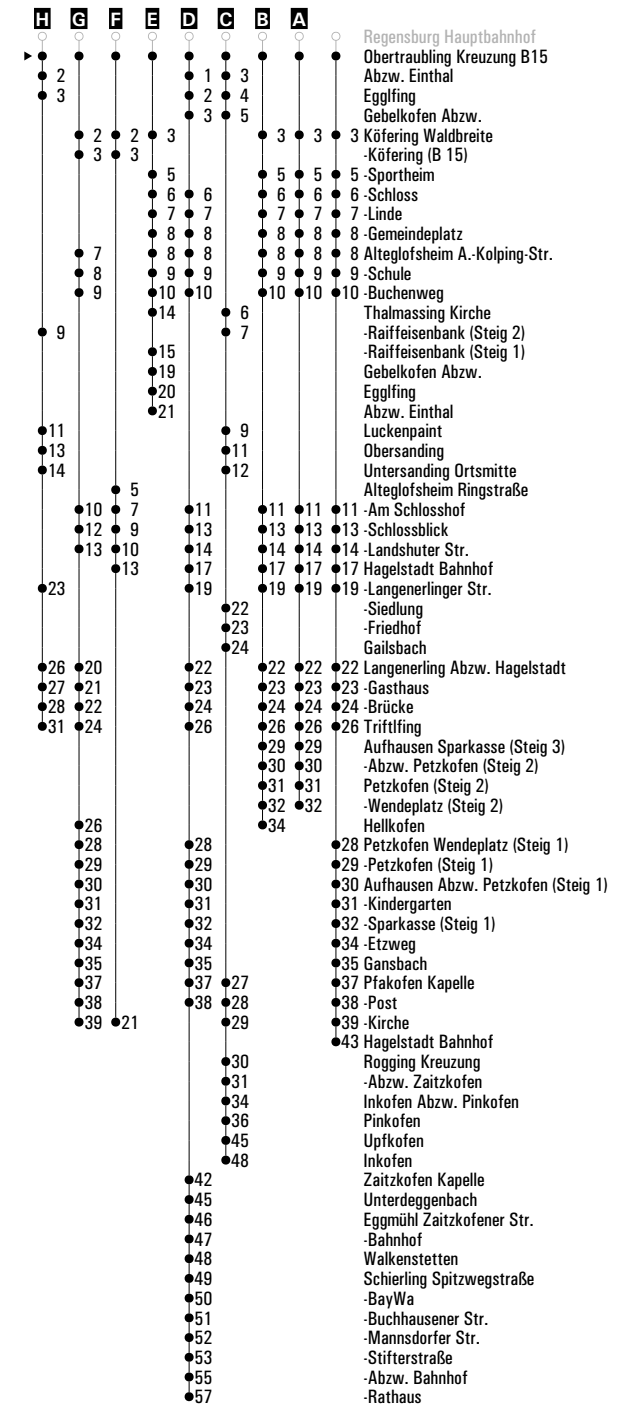
► Köfering ► Alteglofsheim ► Petzkofen Wendeplatz

	Montag - Freitag			Samstag	Sonn-/Feiertag
06	41 ^F				
07	37 ^B				
08			37		
09	37 ^A		37		37
10			37		
11	37 ^A		37		37
12			37		
13	16 ^G _{VF}	17 ^H _{VF}	47 ^B	37	37
14			37		
15	19 ^C _{FR}	37 ^A	37		37
16	35 ^C _{nFR}	37 ^A	37		
17	37 ^B		37		37
18	37 ^A		37		
19	37 ^A		37		37
20	37		37		
21			37		
22	37		37 ^I		
23					
00	22 ^E _{FR}		22 ^E		
01	57 ^D _{nFR}		57 ^D _N		

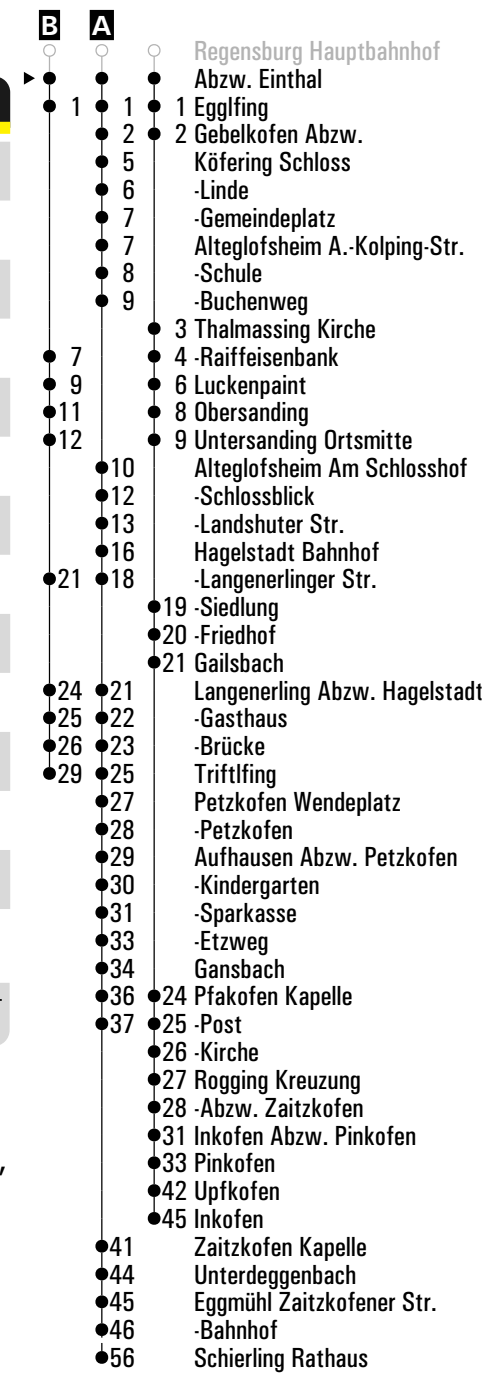
Am 24.12. und 31.12. Verkehr wie an Samstagen falls diese Tage nicht auf einen Sonntag fallen. Gültig ab 10.09.2024
Einschränkungen hierzu entnehmen Sie bitte der Tagespresse oder unter www.rvv.de

- A-H** = Fahrwege
- N** = RVV Nachtbus N21/24
- VF** = an Schultagen; am ersten Schultag nach den Sommerferien & letzten Schultag vor den Weihnachts-, Oster- und Pfingstferien 1:30 Std. früher; am letzten Schultag vor den Sommerferien 2:40 Std. früher
- I** = bis Alteglofsheim Landshuter Str.
- nFR** = nicht freitags
- FR** = nur freitags

Fahrwege mit Fahrzeit in Minuten



	Montag - Freitag					Samstag				
12										
13	19	^B _{VF}								
14										
15	22	^{FR}								
16	38	^{nFR}								
17										
18										
19										
20										
21										
22										
23										
00										
01	58	^A _{FR} ^N				58	^A _N			



Am 24.12. und 31.12. Verkehr wie an Samstagen falls diese Tage nicht auf einen Sonntag fallen. Einschränkungen hierzu entnehmen Sie bitte der Tagespresse oder unter www.rvv.de Gültig ab 10.09.2024

- A - B** = Fahrwege
- N** = RVV Nachtbus N21/24
- VF** = an Schultagen; am ersten Schultag nach den Sommerferien & letzten Schultag vor den Weihnachts-, Oster- und Pfingstferien 1:30 Std. früher; am letzten Schultag vor den Sommerferien 2:40 Std. früher
- nFR** = nicht freitags
- FR** = nur freitags

	Montag - Freitag	Samstag
13	20 ^B _{vF}	
14		
15	23 ^{FR}	
16	39 ^{nFR}	
17		
18		
19		
20		
21		
22		
23		
00	42 ^{C1} _{FR}	42 ^{C1}
01	59 ^A _{FR} ^N	59 ^A _N

Am 24.12. und 31.12. Verkehr wie an Samstagen falls diese Tage nicht auf einen Sonntag fallen. Einschränkungen hierzu entnehmen Sie bitte der Tagespresse oder unter www.rvv.de Gültig ab 10.09.2024

A - C = Fahrwege

1 = Abfahrt an Steig 1

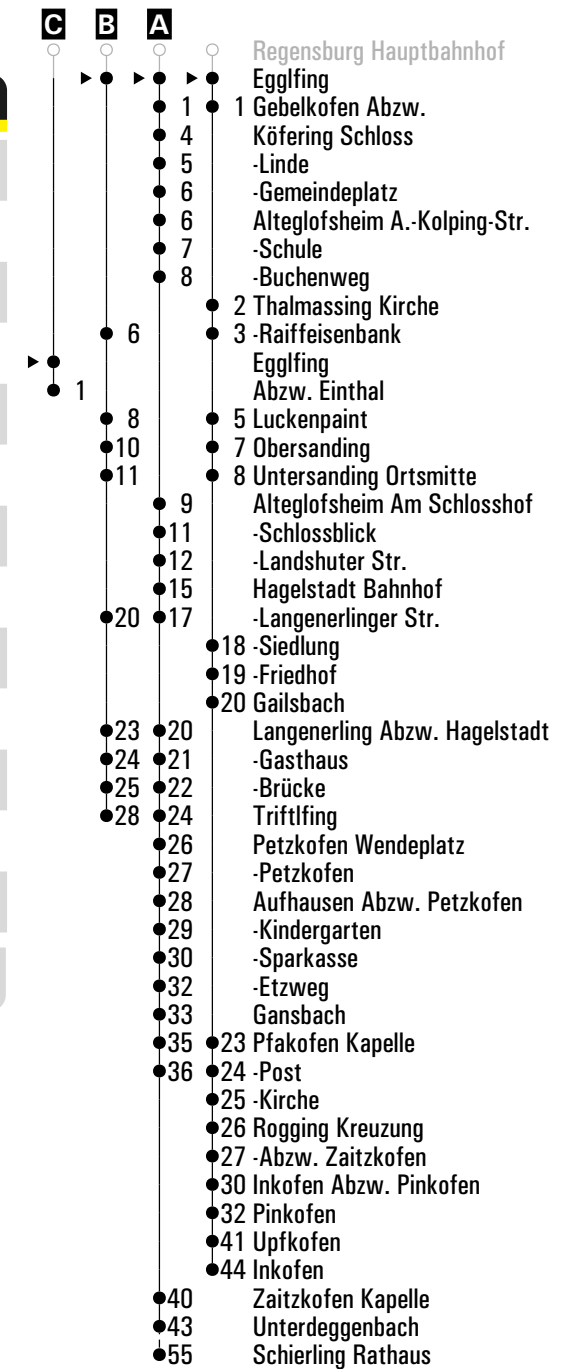
N = RVV Nachtbus N21/24

vF = an Schultagen; am ersten Schultag nach den Sommerferien & letzten Schultag vor den Weihnachts-, Oster- und Pfingstferien 1:30 Std. früher; am letzten Schultag vor den Sommerferien 2:40 Std. früher

nFR = nicht freitags

FR = nur freitags

Fahrwege mit Fahrzeit in Minuten



	Montag - Freitag	Samstag
13	20 C ² VF	
14		
15	23 A ² FR	
16	39 A ² nFR	
17		
18		
19		
20		
21		
22		
23		
00	42 FR	42
01	59 B ² FRN	59 B ² N

Am 24.12. und 31.12. Verkehr wie an Samstagen falls diese Tage nicht auf einen Sonntag fallen. Einschränkungen hierzu entnehmen Sie bitte der Tagespresse oder unter www.rvv.de Gültig ab 10.09.2024

A - C = Fahrwege

2 = Abfahrt an Steig 2

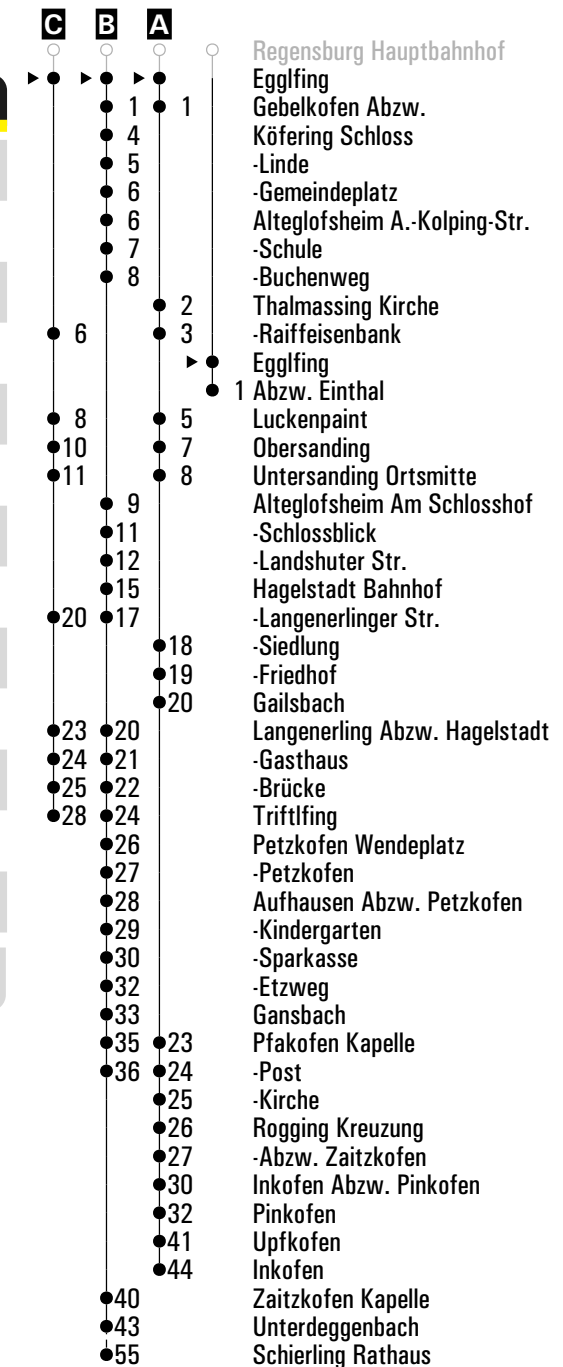
N = RVV Nachtbus N21/24

VF = an Schultagen; am ersten Schultag nach den Sommerferien & letzten Schultag vor den Weihnachts-, Oster- und Pfingstferien 1:30 Std. früher; am letzten Schultag vor den Sommerferien 2:40 Std. früher

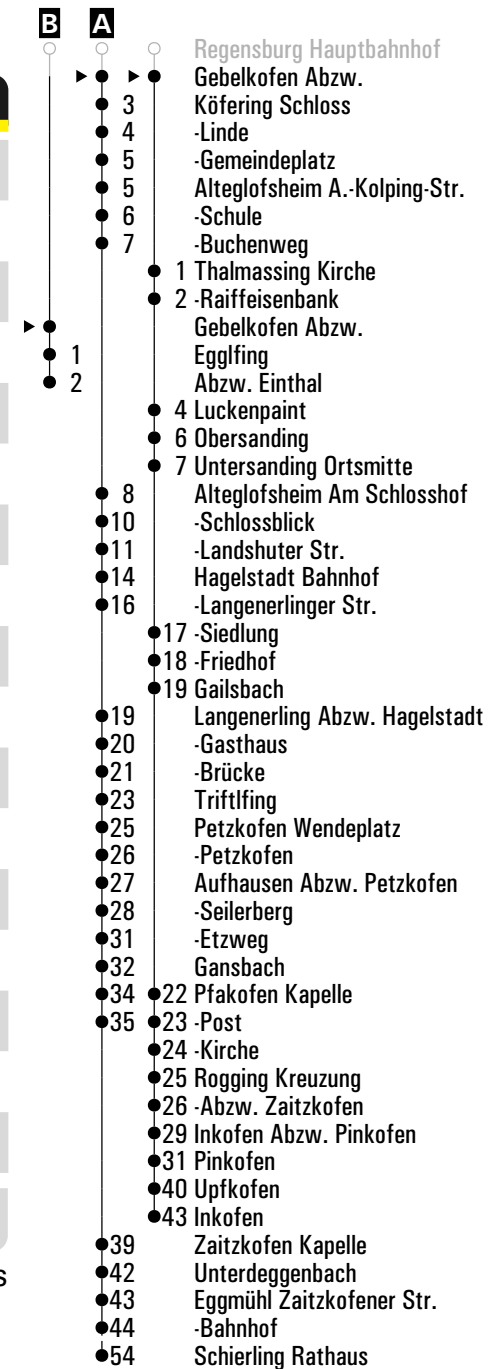
nFR = nicht freitags

FR = nur freitags

Fahrwege mit Fahrzeit in Minuten



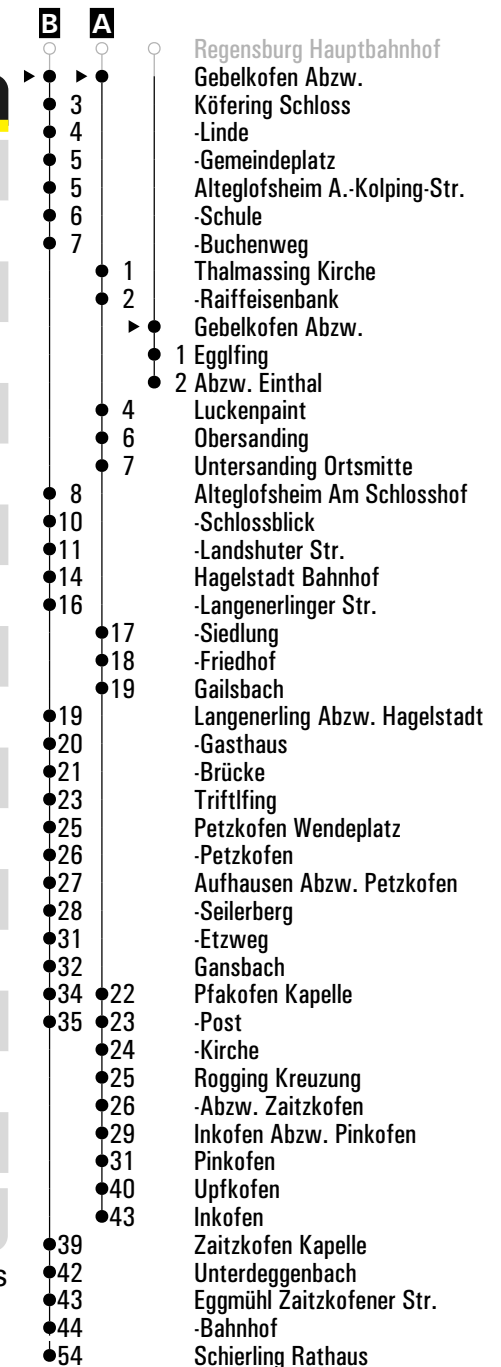
	Montag - Freitag						Samstag					
10												
11												
12												
13												
14												
15	24 ^{FR}											
16	40 ^{nFR}											
17												
18												
19												
20												
21												
22												
23												
00	41 ^{B 1} _{FR}						41 ^{B 1}					
01												
02	00 ^{A FR} _N						00 ^A _N					



Am 24.12. und 31.12. Verkehr wie an Samstagen falls diese Tage nicht auf einen Sonntag fallen. Einschränkungen hierzu entnehmen Sie bitte der Tagespresse oder unter www.rvv.de Gültig ab 31.03.2025

A - B = Fahrwege **1** = Abfahrt an Steig 1 **N** = RVV Nachtbus N21/24 **nFR** = nicht freitags **FR** = nur freitags

	Montag - Freitag						Samstag					
10												
11												
12												
13												
14												
15	24											
16	40											
17												
18												
19												
20												
21												
22												
23												
00	41						41					
01												
02	00						00					



Am 24.12. und 31.12. Verkehr wie an Samstagen falls diese Tage nicht auf einen Sonntag fallen. Einschränkungen hierzu entnehmen Sie bitte der Tagespresse oder unter www.rvv.de Gültig ab 31.03.2025

A - B = Fahrwege **2** = Abfahrt an Steig 2 **N** = RVV Nachtbus N21/24 **nFR** = nicht freitags **FR** = nur freitags

	Montag - Freitag			Samstag			Sonn-/Feiertag		
06	43 ^D								
07	40 ^B								
08				40					
09	40 ^A			40			40		
10				40					
11	40 ^A			40			40		
12				40					
13	18 ^E _{VF}	50 ^B		40			40		
14				40					
15	40 ^A			40			40		
16	40 ^A			40					
17	40 ^B			40			40		
18	40 ^A			40					
19	40 ^A			40			40		
20	40			40					
21				40					
22	40			40					
23									
00	25 ^C _{FR}			25 ^C					

Am 24.12. und 31.12. Verkehr wie an Samstagen falls diese Tage nicht auf einen Sonntag fallen.
 Einschränkungen hierzu entnehmen Sie bitte der Tagespresse oder unter www.rvv.de

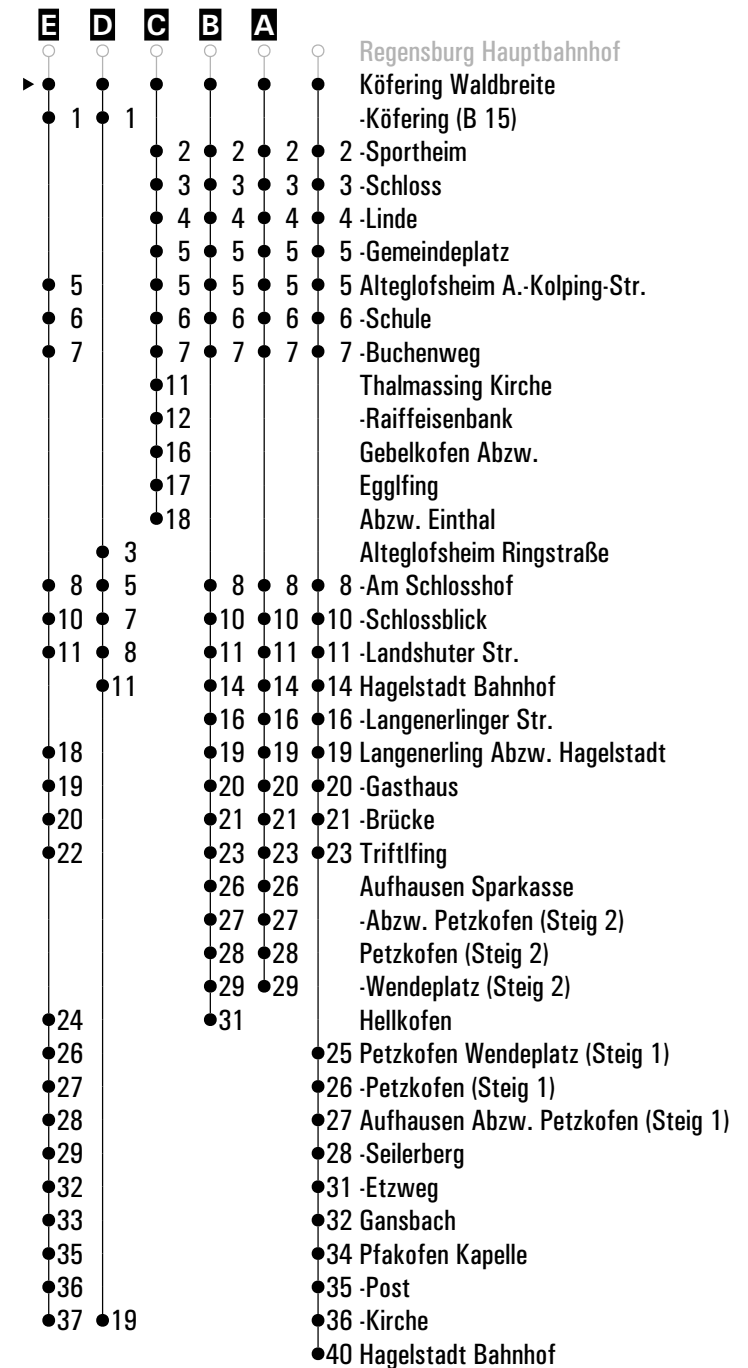
Gültig ab 31.03.2025

A - E = Fahrwege

VF = an Schultagen; am ersten Schultag nach den Sommerferien & letzten Schultag vor den Weihnachts-, Oster- und Pfingstferien 1:30 Std. früher; am letzten Schultag vor den Sommerferien 2:40 Std. früher

FR = nur freitags

Fahrwege mit Fahrzeit in Minuten



Montag - Freitag	
05	
06	44
07	
08	
09	
10	
11	
12	
13	19 ^A _{VF}
14	
15	
16	
17	
18	

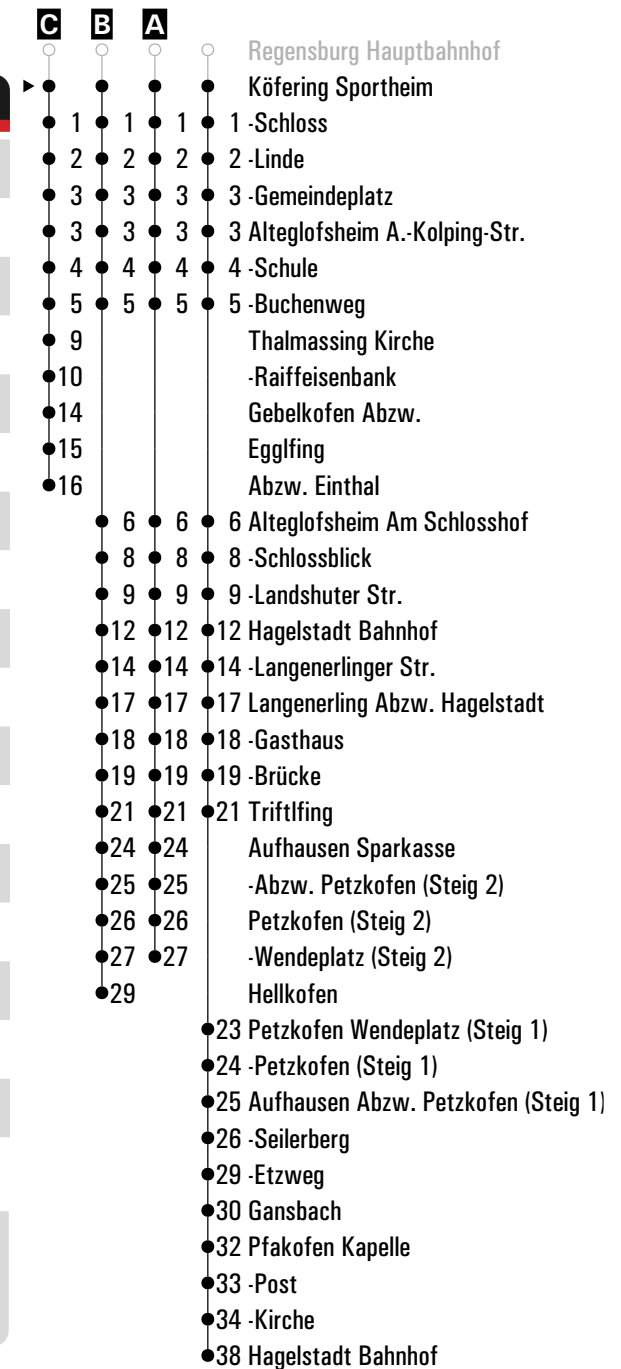
- A** Regensburg Hauptbahnhof
- 4 Köfering (B 15)
- 5 Alteglofsheim A.-Kolping-Str.
- 6 -Schule
- 6 -Buchenweg
- 7 2 -Ringstraße
- 7 4 -Am Schlosshof
- 9 6 -Schlossblick
- 10 7 -Landshuter Str.
- 10 10 Hagelstadt Bahnhof
- 17 Langenerling Abzw. Hagelstadt
- 18 -Gasthaus
- 19 -Brücke
- 21 Triftlfing
- 23 Hellkofen
- 25 Petzkofen Wendeplatz
- 26 -Petzkofen
- 27 Aufhausen Abzw. Petzkofen
- 28 -Seilerberg
- 31 -Etzweg
- 32 Gansbach
- 34 Pfkofen Kapelle
- 35 -Post
- 36 18 -Kirche

Am 24.12. und 31.12. Verkehr wie an Samstagen falls diese Tage nicht auf einen Sonntag fallen. Einschränkungen hierzu entnehmen Sie bitte der Tagespresse oder unter www.rvv.de Gültig ab 31.03.2025

A = fährt A

VF = an Schultagen; am ersten Schultag nach den Sommerferien & letzten Schultag vor den Weihnachts-, Oster- und Pfingstferien 1:30 Std. früher; am letzten Schultag vor den Sommerferien 2:40 Std. früher

	Montag - Freitag	Samstag	Sonn-/Feiertag
07	42 ^B		
08		42	
09	42 ^A	42	42
10		42	
11	42 ^A	42	42
12		42	
13	52 ^B	42	42
14		42	
15	42 ^A	42	42
16	42 ^A	42	
17	42 ^B	42	42
18	42 ^A	42	
19	42 ^A	42	42
20	42	42	
21		42	
22	42	42	
23			
00	27 ^C _{FR}	27 ^C	

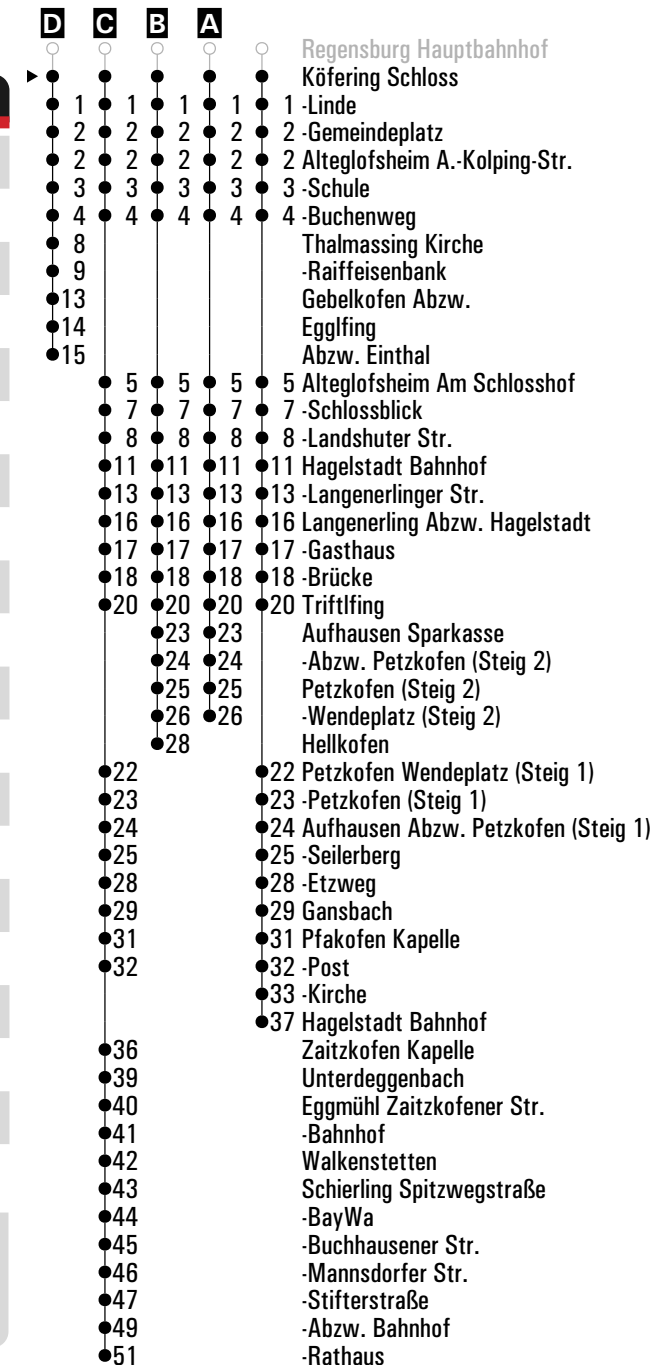


Am 24.12. und 31.12. Verkehr wie an Samstagen falls diese Tage nicht auf einen Sonntag fallen. Einschränkungen Gültig ab 31.03.2025 hierzu entnehmen Sie bitte der Tagespresse oder unter www.rvv.de
Mo.-Fr. ab ca. 20:00 Uhr sowie samstags und sonn-/feiertags ganztägig sind die Linien 21 und 24 kombiniert und fahren als Linie 21/24 im Ringverkehr von Regensburg über Alteglofsheim - Aufhausen - Pfakofen wieder zurück nach Regensburg.

A - C = Fahrwege **FR** = nur freitags

	Montag - Freitag	Samstag	Sonn-/Feiertag
07	43 ^B		
08		43	
09	43 ^A	43	43
10		43	
11	43 ^A	43	43
12		43	
13	53 ^B	43	43
14		43	
15	43 ^A	43	43
16	43 ^A	43	
17	43 ^B	43	43
18	43 ^A	43	
19	43 ^A	43	43
20	43	43	
21		43	
22	43	43	
23			
00	28 ^D _{FR}	28 ^D	
01			
02	03 ^C _{FR} _N	03 ^C _N	

Fahrwege mit Fahrzeit in Minuten



Am 24.12. und 31.12. Verkehr wie an Samstagen falls diese Tage nicht auf einen Sonntag fallen.
 Einschränkungen hierzu entnehmen Sie bitte der Tagespresse oder unter www.rvv.de
 Mo.-Fr. ab ca. 20:00 Uhr sowie samstags und sonn-/feiertags ganztägig sind die Linien 21 und 24 kombiniert
 und fahren als Linie 21/24 im Ringverkehr von Regensburg über Alteglofsheim - Aufhausen - Pfakofen wieder
 zurück nach Regensburg.

Gültig ab 31.03.2025

A-D = Fahrwege

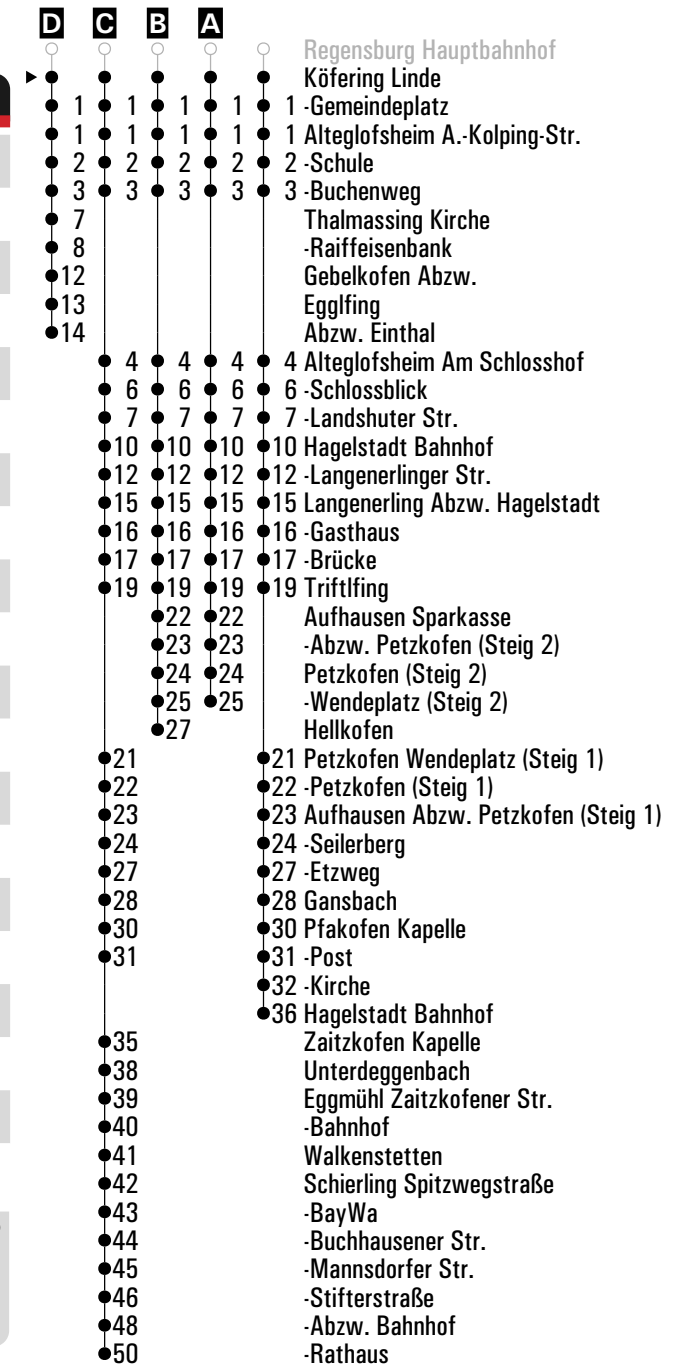
N = RVV Nachtbus N21/24

FR = nur freitags

Ⓜ Köfering Linde Steig 2 ▶ Alteglofsheim ▶ Petzkofen Wendepfatz

	Montag - Freitag	Samstag	Sonn-/Feiertag
07	44 ^B		
08		44	
09	44 ^A	44	44
10		44	
11	44 ^A	44	44
12		44	
13	54 ^B	44	44
14		44	
15	44 ^A	44	44
16	44 ^A	44	
17	44 ^B	44	44
18	44 ^A	44	
19	44 ^A	44	44
20	44	44	
21		44	
22	44	44	
23			
00	29 ^D _{FR}	29 ^D	
01			
02	04 ^C _{FR} N	04 ^C N	

Fahrwege mit Fahrzeit in Minuten



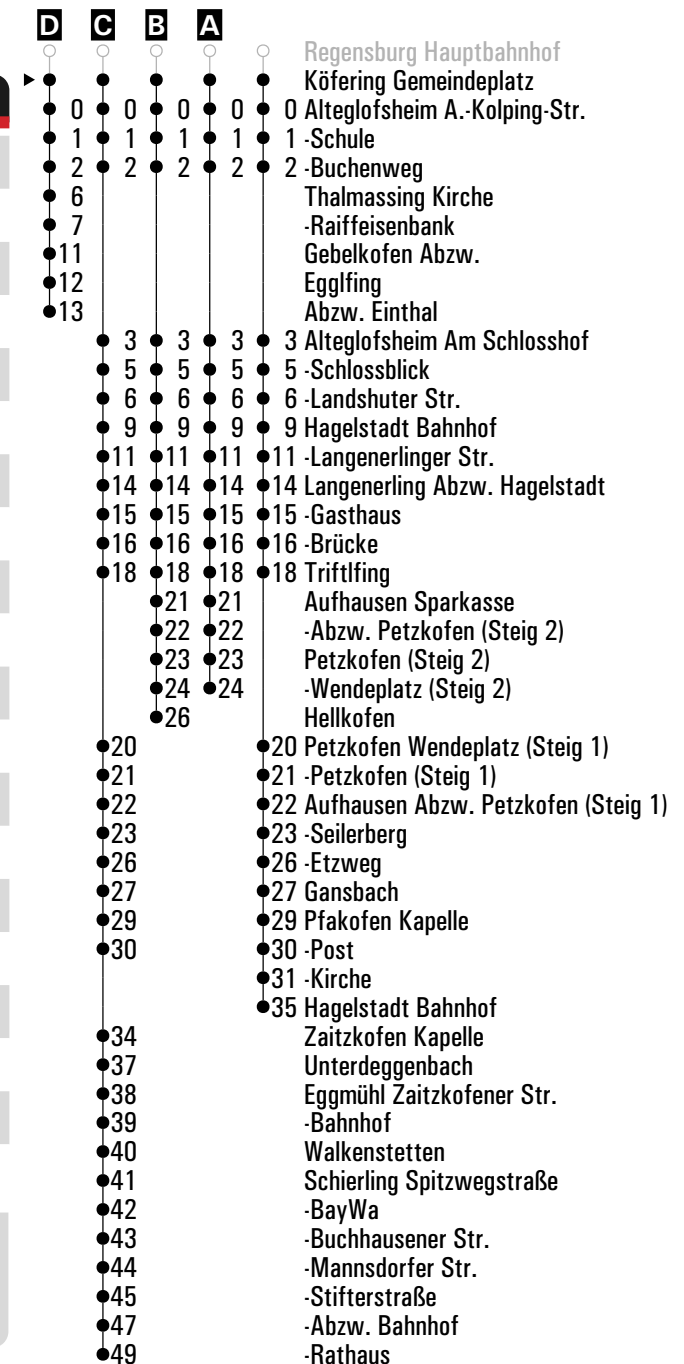
Am 24.12. und 31.12. Verkehr wie an Samstagen falls diese Tage nicht auf einen Sonntag fallen. Gültig ab 31.03.2025
 Einschränkungen hierzu entnehmen Sie bitte der Tagespresse oder unter www.rvv.de
 Mo.-Fr. ab ca. 20:00 Uhr sowie samstags und sonn-/feiertags ganztägig sind die Linien 21 und 24 kombiniert und fahren als Linie 21/24 im Ringverkehr von Regensburg über Alteglofsheim - Aufhausen - Pfakofen wieder zurück nach Regensburg.

A-D = Fahrwege **N** = RVV Nachtbus N21/24 **FR** = nur freitags

Ⓜ Köfering Gemeindeplatz Steig 2 ▶ Alteglofsheim ▶ Petzkofen Wendepplatz

	Montag - Freitag	Samstag	Sonn-/Feiertag
07	45 ^B		
08		45	
09	45 ^A	45	45
10		45	
11	45 ^A	45	45
12		45	
13	55 ^B	45	45
14		45	
15	45 ^A	45	45
16	45 ^A	45	
17	45 ^B	45	45
18	45 ^A	45	
19	45 ^A	45	45
20	45	45	
21		45	
22	45	45	
23			
00	30 ^D _{FR}	30 ^D	
01			
02	05 ^C _{FR} N	05 ^C N	

Fahrwege mit Fahrzeit in Minuten



Am 24.12. und 31.12. Verkehr wie an Samstagen falls diese Tage nicht auf einen Sonntag fallen. Gültig ab 31.03.2025
 Einschränkungen hierzu entnehmen Sie bitte der Tagespresse oder unter www.rvv.de
 Mo.-Fr. ab ca. 20:00 Uhr sowie samstags und sonn-/feiertags ganztägig sind die Linien 21 und 24 kombiniert und fahren als Linie 21/24 im Ringverkehr von Regensburg über Alteglofsheim - Aufhausen - Pfakofen wieder zurück nach Regensburg.

A-D = Fahrwege **N** = RVV Nachtbus N21/24 **FR** = nur freitags

	Montag - Freitag	Samstag	Sonn-/Feiertag
07	45 ^B		
08		45	
09	45 ^A	45	45
10		45	
11	45 ^A	45	45
12		45	
13	23 ^E _{VF} 55 ^B	45	45
14		45	
15	45 ^A	45	45
16	45 ^A	45	
17	45 ^B	45	45
18	45 ^A	45	
19	45 ^A	45	45
20	45	45	
21		45	
22	45	45	
23			
00	30 ^D _{FR}	30 ^D	
01			
02	05 ^C _{FR} _N	05 ^C _N	

Am 24.12. und 31.12. Verkehr wie an Samstagen falls diese Tage nicht auf einen Sonntag fallen.
Einschränkungen hierzu entnehmen Sie bitte der Tagespresse oder unter www.rvv.de
Mo.-Fr. ab ca. 20:00 Uhr sowie samstags und sonn-/feiertags ganztägig sind die Linien 21 und 24
kombiniert und fahren als Linie 21/24 im Ringverkehr von Regensburg über Alteglöfshaus - Aufhausen -
Pfkofen wieder zurück nach Regensburg.

Gültig ab 31.03.2025

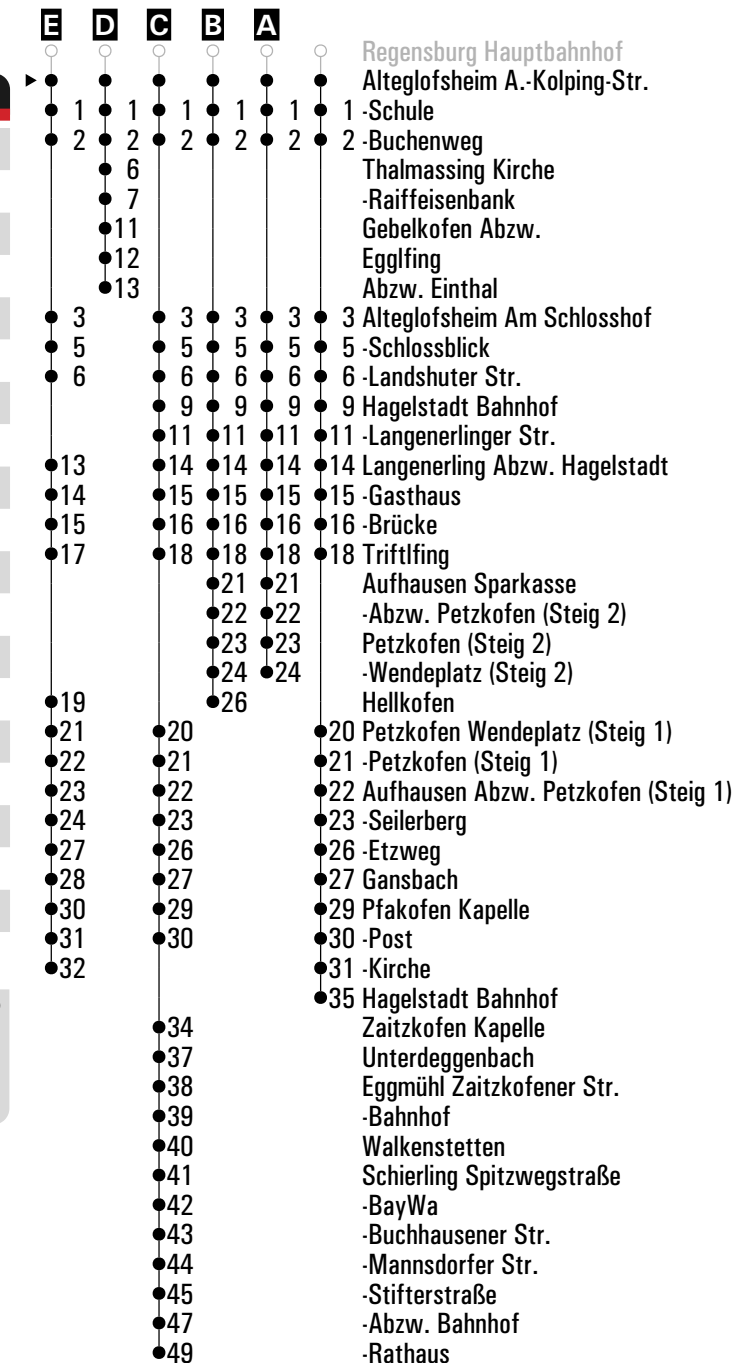
A - E = Fahrwege

N = RVV Nachtbus N21/24

VF = an Schultagen; am ersten Schultag nach den Sommerferien & letzten Schultag vor
den Weihnachts-, Oster- und Pfingstferien 1:30 Std. früher; am letzten Schultag vor
den Sommerferien 2:40 Std. früher

FR = nur freitags

Fahrwege mit Fahrzeit in Minuten



	Montag - Freitag	Samstag	Sonn-/Feiertag
07	46 ^B		
08		46	
09	46 ^A	46	46
10		46	
11	46 ^A	46	46
12		46	
13	24 ^E _{VF} 56 ^B	46	46
14		46	
15	46 ^A	46	46
16	46 ^A	46	
17	46 ^B	46	46
18	46 ^A	46	
19	46 ^A	46	46
20	46	46	
21		46	
22	46	46	
23			
00	31 ^D _{FR}	31 ^D	
01			
02	06 ^C _{FR} _N	06 ^C _N	

Am 24.12. und 31.12. Verkehr wie an Samstagen falls diese Tage nicht auf einen Sonntag fallen.
Einschränkungen hierzu entnehmen Sie bitte der Tagespresse oder unter www.rvv.de
Mo.-Fr. ab ca. 20:00 Uhr sowie samstags und sonn-/feiertags ganztägig sind die Linien 21 und 24
kombiniert und fahren als Linie 21/24 im Ringverkehr von Regensburg über Alteglöfsheim - Aufhausen -
Pfakofen wieder zurück nach Regensburg.

Gültig ab 31.03.2025

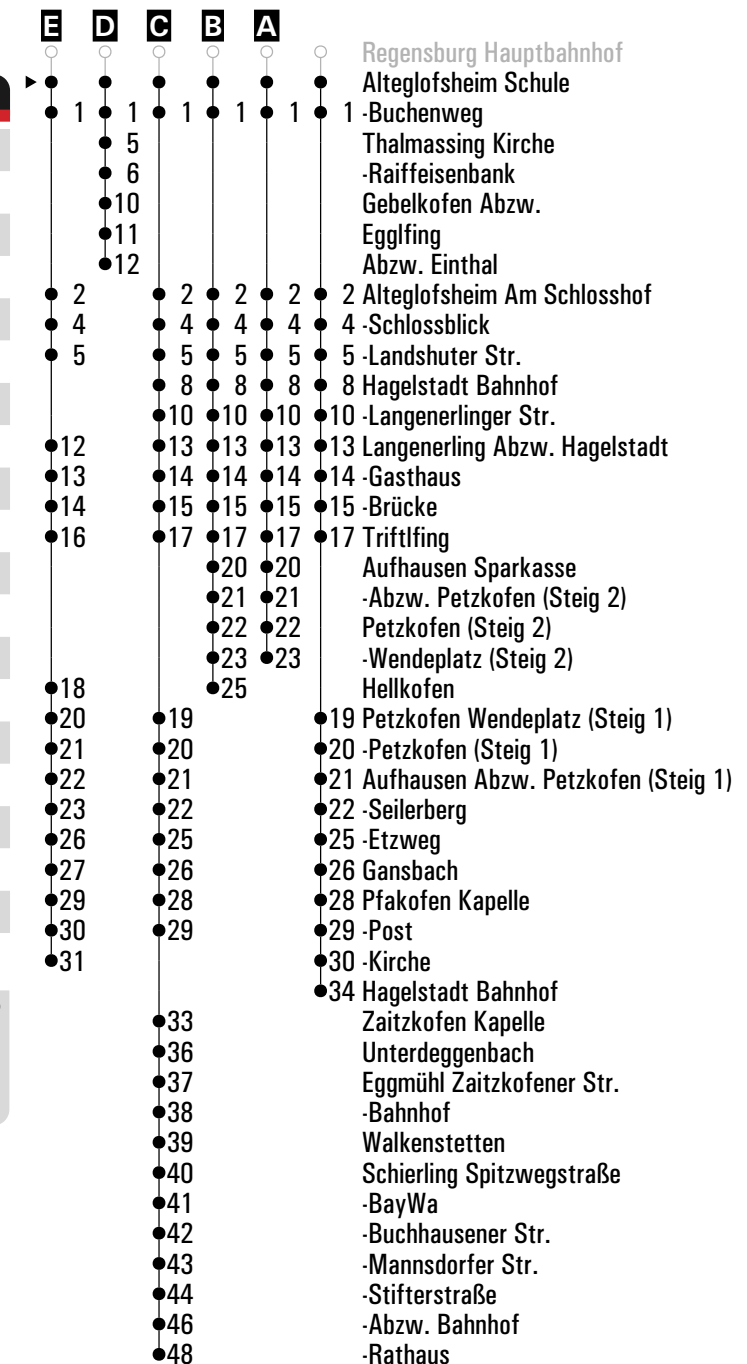
A - E = Fahrwege

N = RVV Nachtbus N21/24

VF = an Schultagen; am ersten Schultag nach den Sommerferien & letzten Schultag vor
den Weihnachts-, Oster- und Pfingstferien 1:30 Std. früher; am letzten Schultag vor
den Sommerferien 2:40 Std. früher

FR = nur freitags

Fahrwege mit Fahrzeit in Minuten



	Montag - Freitag	Samstag	Sonn-/Feiertag
07	47 ^B		
08		47	
09	47 ^A	47	47
10		47	
11	47 ^A	47	47
12		47	
13	25 ^E _{VF} 57 ^B	47	47
14		47	
15	47 ^A	47	47
16	47 ^A	47	
17	47 ^B	47	47
18	47 ^A	47	
19	47 ^A	47	47
20	47	47	
21		47	
22	47	47	
23			
00	32 ^D _{FR}	32 ^D	
01			
02	07 ^C _{FR} _N	07 ^C _N	

Am 24.12. und 31.12. Verkehr wie an Samstagen falls diese Tage nicht auf einen Sonntag fallen.
Einschränkungen hierzu entnehmen Sie bitte der Tagespresse oder unter www.rvv.de
Mo.-Fr. ab ca. 20:00 Uhr sowie samstags und sonn-/feiertags ganztägig sind die Linien 21 und 24
kombiniert und fahren als Linie 21/24 im Ringverkehr von Regensburg über Alteglöfshaus - Aufhausen -
Pfkofen wieder zurück nach Regensburg.

Gültig ab 31.03.2025

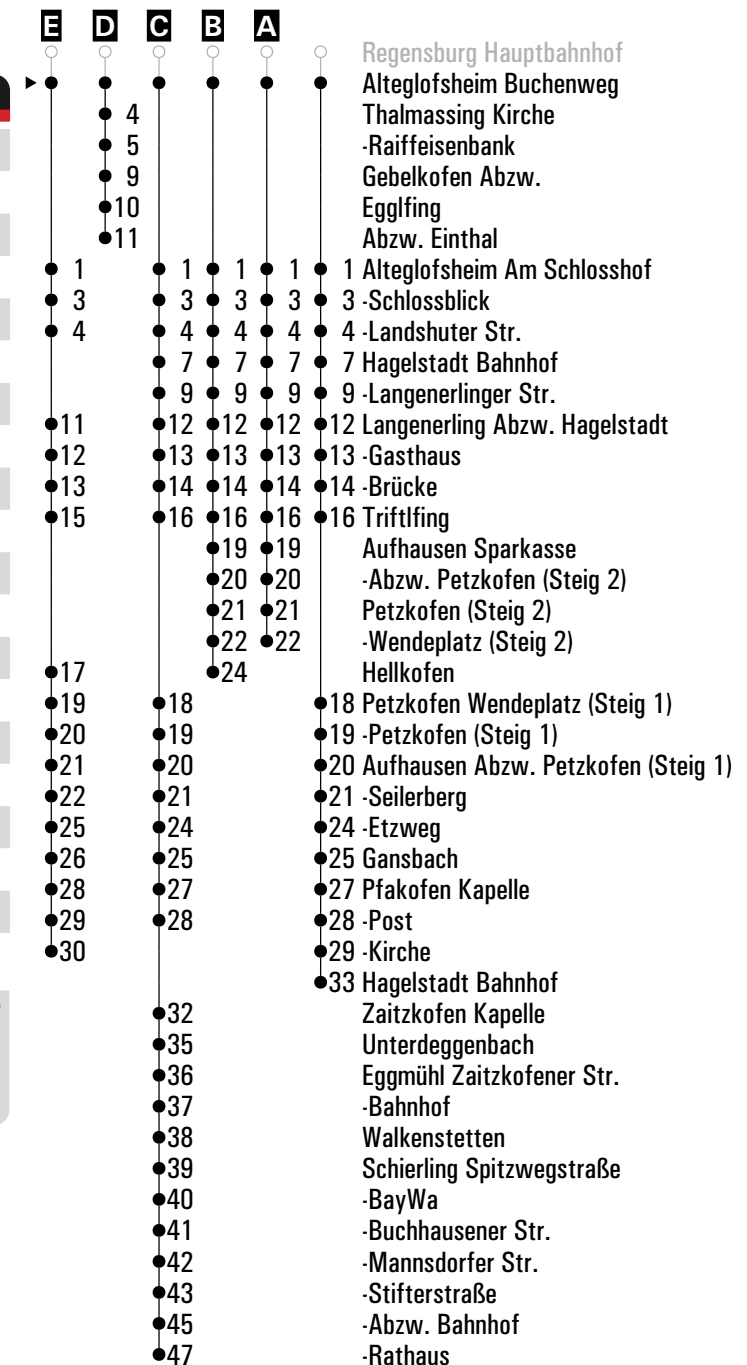
A - E = Fahrwege

N = RVV Nachtbus N21/24

VF = an Schultagen; am ersten Schultag nach den Sommerferien & letzten Schultag vor
den Weihnachts-, Oster- und Pfingstferien 1:30 Std. früher; am letzten Schultag vor
den Sommerferien 2:40 Std. früher

FR = nur freitags

Fahrwege mit Fahrzeit in Minuten





Montag - Freitag

10
11
12
13
14
15

24^{VF}

Fahrwege mit Fahrzeit in Minuten

- Neutraubling Realschule
- ▶ ● Thalmassing Abzw. Neuhaus
- 1 Thalmassing Stadtberg
- 2 -Wolkeringer Straße
- 4 -Raiffeisenbank
- 6 -Kirche
- 8 -Kindergarten
- 11 Neueglofsheim

Am 24.12. und 31.12. Verkehr wie an Samstagen falls diese Tage nicht auf einen Sonntag fallen. Einschränkungen hierzu entnehmen Sie Gültig ab 31.03.2025 bitte der Tagespresse oder unter www.rvv.de

VF = an Schultagen; am ersten Schultag nach den Sommerferien & letzten Schultag vor den Weihnachts-, Oster- und Pfingstferien 1:30 Std. früher; am letzten Schultag vor den Sommerferien 2:40 Std. früher



Montag - Freitag

10
11
12
13
14
15


25^{VF}

Fahrwege mit Fahrzeit in Minuten

- Neutraubling Realschule
- ▶ ● Thalmassing Stadtberg
- 1 -Wolkeringer Straße
- 3 -Raiffeisenbank
- 5 -Kirche
- 7 -Kindergarten
- 10 Neueglofsheim

Am 24.12. und 31.12. Verkehr wie an Samstagen falls diese Tage nicht auf einen Sonntag fallen. Einschränkungen hierzu entnehmen Sie Gültig ab 31.03.2025 bitte der Tagespresse oder unter www.rvv.de

VF = an Schultagen; am ersten Schultag nach den Sommerferien & letzten Schultag vor den Weihnachts-, Oster- und Pfingstferien 1:30 Std. früher; am letzten Schultag vor den Sommerferien 2:40 Std. früher

 Montag - Freitag	
10	
11	
12	
13	26 ^{VF}
14	
15	

Fahrwege mit Fahrzeit in Minuten

- Neutraubling Realschule
- ▶ ● Thalmassing Wolkeringer Straße
- 2 -Raiffeisenbank
- 4 -Kirche
- 6 -Kindergarten
- 9 Neuglofsheim

Am 24.12. und 31.12. Verkehr wie an Samstagen falls diese Tage nicht auf einen Sonntag fallen. Einschränkungen hierzu entnehmen Sie bitte der Tagespresse oder unter www.rvv.de Gültig ab 31.03.2025

VF = an Schultagen; am ersten Schultag nach den Sommerferien & letzten Schultag vor den Weihnachts-, Oster- und Pfingstferien 1:30 Std. früher; am letzten Schultag vor den Sommerferien 2:40 Std. früher



Montag - Freitag

11											
12											
13	26	B ² vF	28	vF							
14											
15	26	A ² FR									
16	42	A ² nFR									
17											
18											

Am 24.12. und 31.12. Verkehr wie an Samstagen falls diese Tage nicht auf einen Sonntag fallen. Einschränkungen hierzu entnehmen Sie bitte der Tagespresse oder unter www.rvv.de Gültig ab 31.03.2025

A - B = Fahrwege

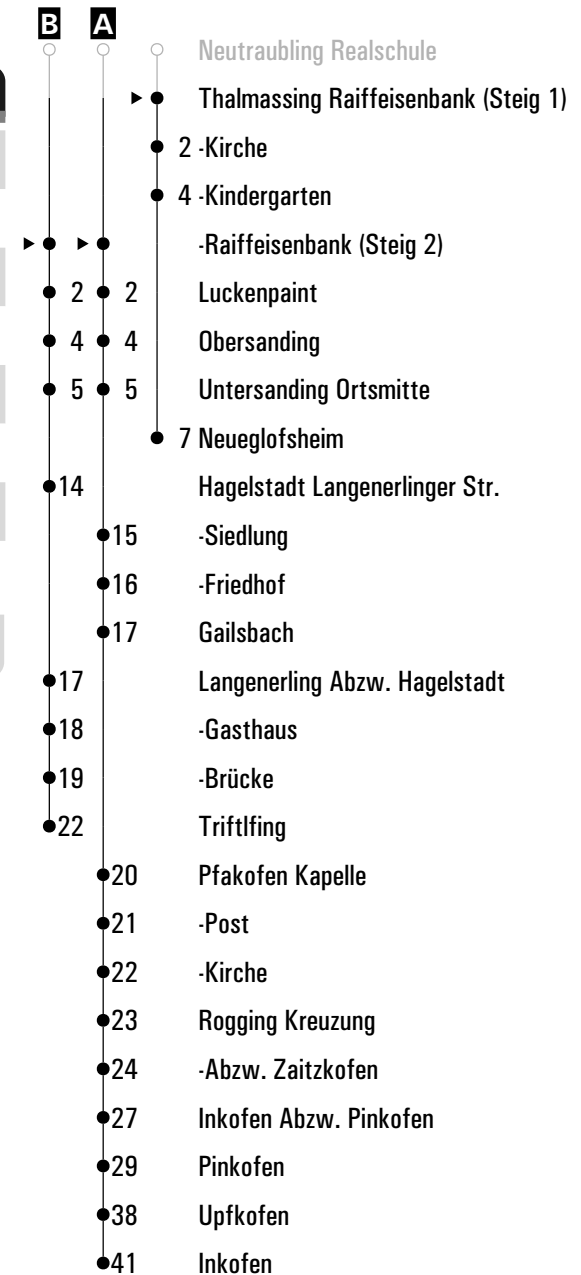
2 = Abfahrt an Steig 2

vF = an Schultagen; am ersten Schultag nach den Sommerferien & letzten Schultag vor den Weihnachts-, Oster- und Pfingstferien 1:30 Std. früher; am letzten Schultag vor den Sommerferien 2:40 Std. früher

nFR = nicht freitags

FR = nur freitags

Fahrwege mit Fahrzeit in Minuten





Montag - Freitag

11											
12											
13	26 ^A / _{vF}		28 ^B / _{vF} ¹								
14											
15	26 ^{FR}										
16	42 ^{nFR}										
17											
18											

Am 24.12. und 31.12. Verkehr wie an Samstagen falls diese Tage nicht auf einen Sonntag fallen. Einschränkungen hierzu entnehmen Sie bitte der Tagespresse oder unter www.rvv.de Gültig ab 31.03.2025

A - B = Fahrwege

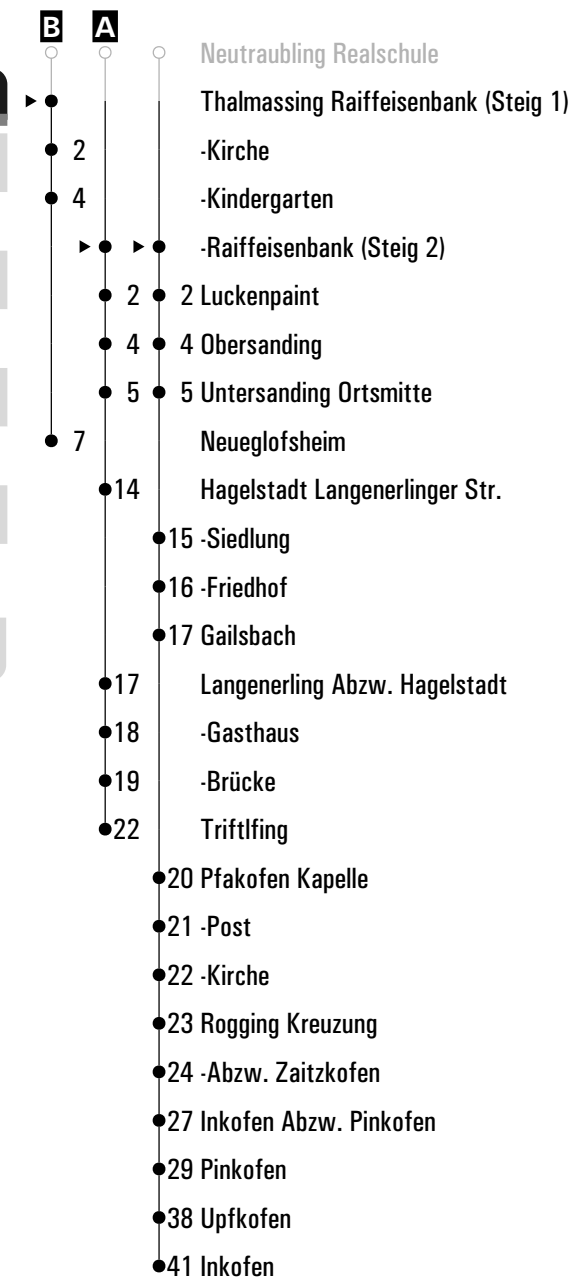
1 = Abfahrt an Steig 1


vF = an Schultagen; am ersten Schultag nach den Sommerferien & letzten Schultag vor den Weihnachts-, Oster- und Pfingstferien 1:30 Std. früher; am letzten Schultag vor den Sommerferien 2:40 Std. früher

nFR = nicht freitags

FR = nur freitags

Fahrwege mit Fahrzeit in Minuten



	Montag - Freitag	Samstag
19		
20		
21		
22		
23		
00	37 ^{FR}	37
01		

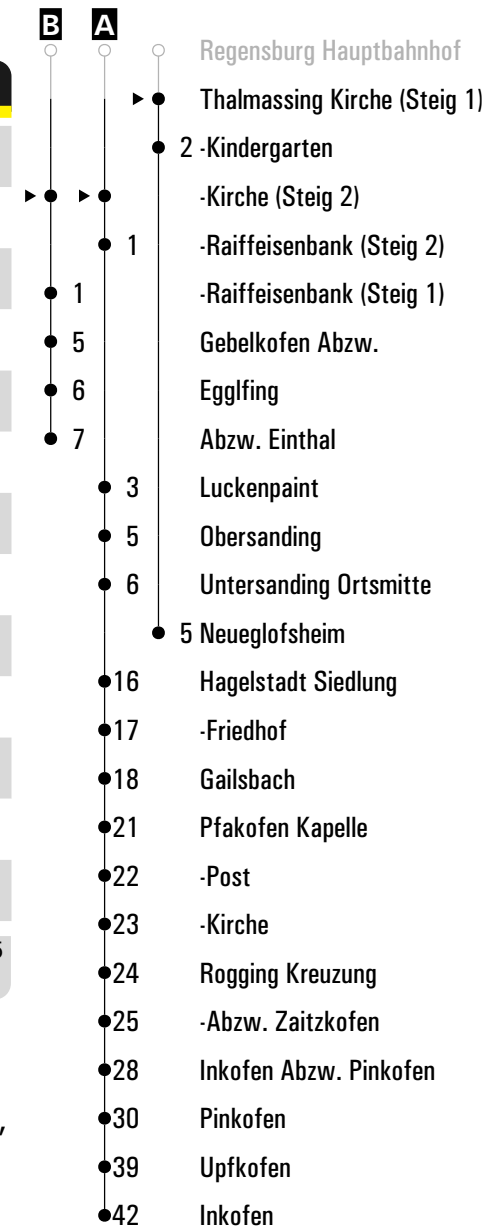
Fahrwege mit Fahrzeit in Minuten

- Regensburg Hauptbahnhof
- ▶ ● Thalmassing Raiffeisenbank
- 4 Gebelkofen Abzw.
- 5 Eggfing
- 6 Abzw. Einthal

Am 24.12. und 31.12. Verkehr wie an Samstagen falls diese Tage nicht auf einen Sonntag fallen. Einschränkungen hierzu entnehmen Sie bitte der Tagespresse oder unter www.rvv.de Gültig ab 31.03.2025

FR = nur freitags

	Montag - Freitag						Samstag					
12												
13	30	VF										
14												
15	25	A² FR										
16	41	A² nFR										
17												
18												
19												
20												
21												
22												
23												
00	36	B² FR					36	B²				



Am 24.12. und 31.12. Verkehr wie an Samstagen falls diese Tage nicht auf einen Sonntag fallen. Einschränkungen hierzu entnehmen Sie bitte der Tagespresse oder unter www.rvv.de Gültig ab 31.03.2025

A - B = Fahrwege

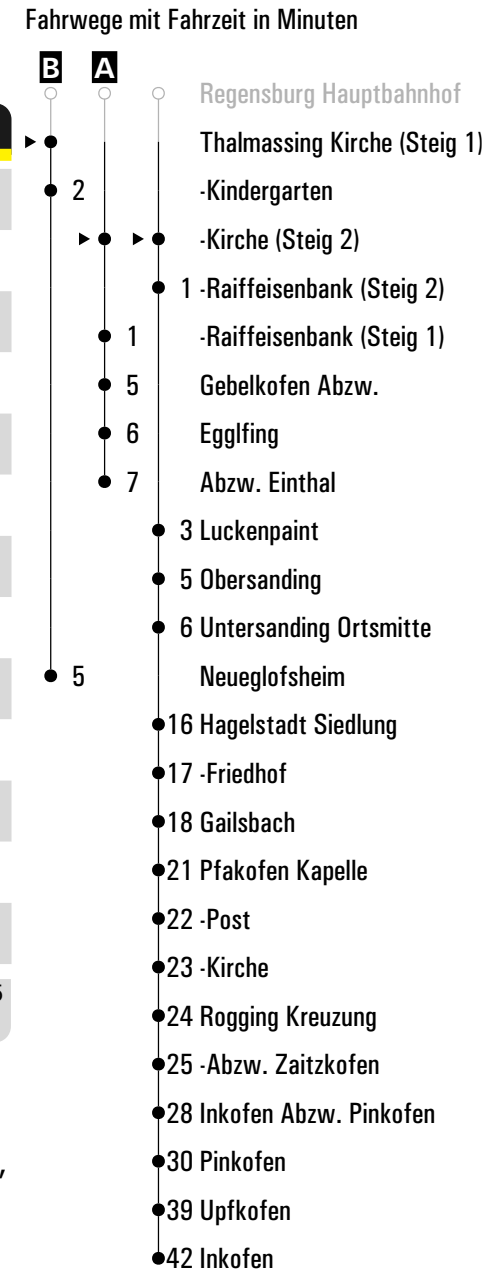
2 = Abfahrt an Steig 2

VF = an Schultagen; am ersten Schultag nach den Sommerferien & letzten Schultag vor den Weihnachts-, Oster- und Pfingstferien 1:30 Std. früher; am letzten Schultag vor den Sommerferien 2:40 Std. früher

nFR = nicht freitags

FR = nur freitags

	Montag - Freitag					Samstag				
12										
13	30	^B 1								
14										
15	25	^{FR}								
16	41	^{nFR}								
17										
18										
19										
20										
21										
22										
23										
00	36	^A _{FR}				36	^A			



Am 24.12. und 31.12. Verkehr wie an Samstagen falls diese Tage nicht auf einen Sonntag fallen. Einschränkungen hierzu entnehmen Sie bitte der Tagespresse oder unter www.rvv.de Gültig ab 31.03.2025

A - B = Fahrwege

1 = Abfahrt an Steig 1

VF = an Schultagen; am ersten Schultag nach den Sommerferien & letzten Schultag vor den Weihnachts-, Oster- und Pfingstferien 1:30 Std. früher; am letzten Schultag vor den Sommerferien 2:40 Std. früher

nFR = nicht freitags

FR = nur freitags




Montag - Freitag

10
11
12
13
14
15

32^{VF}

Fahrwege mit Fahrzeit in Minuten



Am 24.12. und 31.12. Verkehr wie an Samstagen falls diese Tage nicht auf einen Sonntag fallen. Einschränkungen hierzu entnehmen Sie Gültig ab 31.03.2025 bitte der Tagespresse oder unter www.rvv.de

VF = an Schultagen; am ersten Schultag nach den Sommerferien & letzten Schultag vor den Weihnachts-, Oster- und Pfingstferien 1:30 Std. früher; am letzten Schultag vor den Sommerferien 2:40 Std. früher



Montag - Freitag

10												
11												
12												
13	28	A										
		vF										
14												
15	28	FR										
16	44	nFR										
17												
18												

Am 24.12. und 31.12. Verkehr wie an Samstagen falls diese Tage nicht auf einen Sonntag fallen. Einschränkungen hierzu entnehmen Sie bitte der Tagespresse oder unter www.rvv.de Gültig ab 31.03.2025

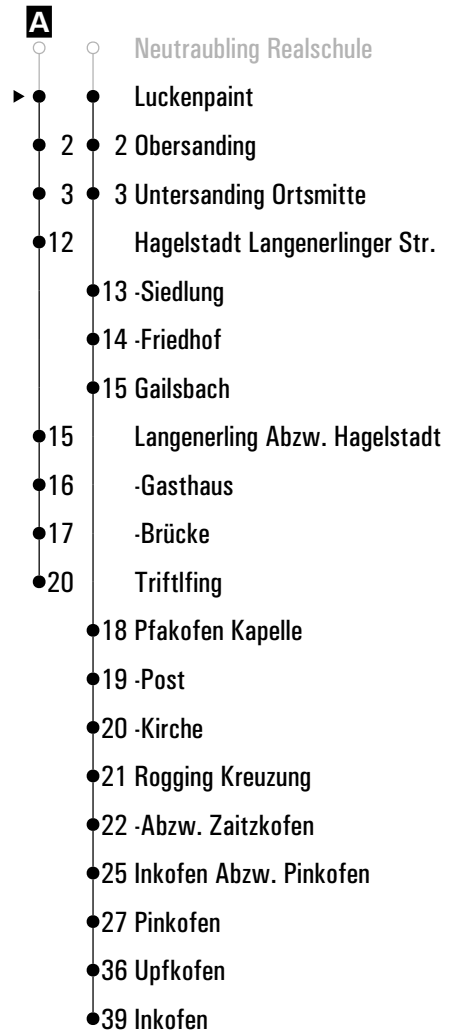
A = fährt A

vF = an Schultagen; am ersten Schultag nach den Sommerferien & letzten Schultag vor den Weihnachts-, Oster- und Pfingstferien 1:30 Std. früher; am letzten Schultag vor den Sommerferien 2:40 Std. früher

nFR = nicht freitags

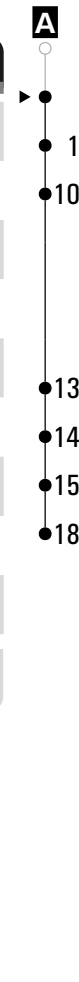
FR = nur freitags

Fahrwege mit Fahrzeit in Minuten



Fahrwege mit Fahrzeit in Minuten

Montag - Freitag	
10	
11	
12	
13	30 ^A / _{vF}
14	
15	30 ^{FR}
16	46 ^{nFR}
17	
18	

- A** 
- Neutraubling Realschule
 - 1 **A** Obersanding
 - 1 Untersanding Ortsmitte
 - 10 Hagelstadt Langenerlinger Str.
 - 11 -Siedlung
 - 12 -Friedhof
 - 13 Gailsbach
 - 13 Langenerling Abzw. Hagelstadt
 - 14 -Gasthaus
 - 15 -Brücke
 - 18 Triftlfing
 - 16 Pfakofen Kapelle
 - 17 -Post
 - 18 -Kirche
 - 19 Rogging Kreuzung
 - 20 -Abzw. Zaitzkofen
 - 23 Inkofen Abzw. Pinkofen
 - 25 Pinkofen
 - 34 Upfkofen
 - 37 Inkofen

Am 24.12. und 31.12. Verkehr wie an Samstagen falls diese Tage nicht auf einen Sonntag fallen. Einschränkungen hierzu entnehmen Sie bitte der Tagespresse oder unter www.rvv.de Gültig ab 31.03.2025

A = fährt A

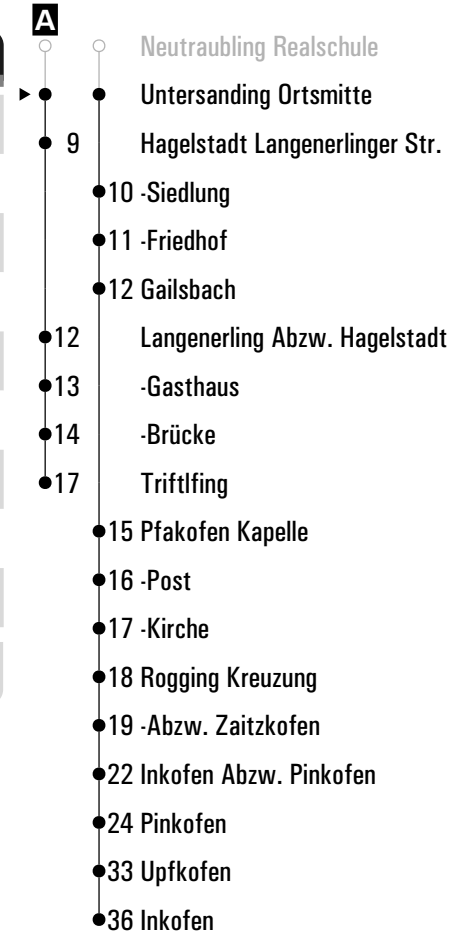
vF = an Schultagen; am ersten Schultag nach den Sommerferien & letzten Schultag vor den Weihnachts-, Oster- und Pfingstferien 1:30 Std. früher; am letzten Schultag vor den Sommerferien 2:40 Std. früher

nFR = nicht freitags

FR = nur freitags

Fahrwege mit Fahrzeit in Minuten

Montag - Freitag	
10	
11	
12	
13	31 ^A / _{vF}
14	
15	31 ^{FR}
16	47 ^{nFR}
17	
18	



Am 24.12. und 31.12. Verkehr wie an Samstagen falls diese Tage nicht auf einen Sonntag fallen. Einschränkungen hierzu entnehmen Sie bitte der Tagespresse oder unter www.rvv.de Gültig ab 31.03.2025

A = fährt A

vF = an Schultagen; am ersten Schultag nach den Sommerferien & letzten Schultag vor den Weihnachts-, Oster- und Pfingstferien 1:30 Std. früher; am letzten Schultag vor den Sommerferien 2:40 Std. früher

nFR = nicht freitags

FR = nur freitags

RVV 21 ^H Alteglofsheim Am Schlosshof Steig 2

► Petzkofen Wendepplatz

	Montag - Freitag				Samstag				Sonn-/Feiertag				
06	48 ^D												
07	48 ^B												
08					48								
09	48 ^A				48				48				
10					48								
11	48 ^A				48				48				
12					48								
13	26 ^E _{VF}	58 ^B			48				48				
14					48								
15	48 ^A				48				48				
16	48 ^A				48								
17	48 ^B				48				48				
18	48 ^A				48								
19	48 ^A				48				48				
20	48				48								
21					48								
22	48				48								
23													
00													
01													
02	08 ^C _{FR}				08 ^C _N								

Am 24.12. und 31.12. Verkehr wie an Samstagen falls diese Tage nicht auf einen Sonntag fallen. Gültig ab 31.03.2025
 Einschränkungen hierzu entnehmen Sie bitte der Tagespresse oder unter www.rvv.de
 Mo.-Fr. ab ca. 20:00 Uhr sowie samstags und sonn-/feiertags ganztägig sind die Linien 21 und 24 kombiniert
 und fahren als Linie 21/24 im Ringverkehr von Regensburg über Alteglofsheim - Aufhausen - Pfakofen wieder
 zurück nach Regensburg.

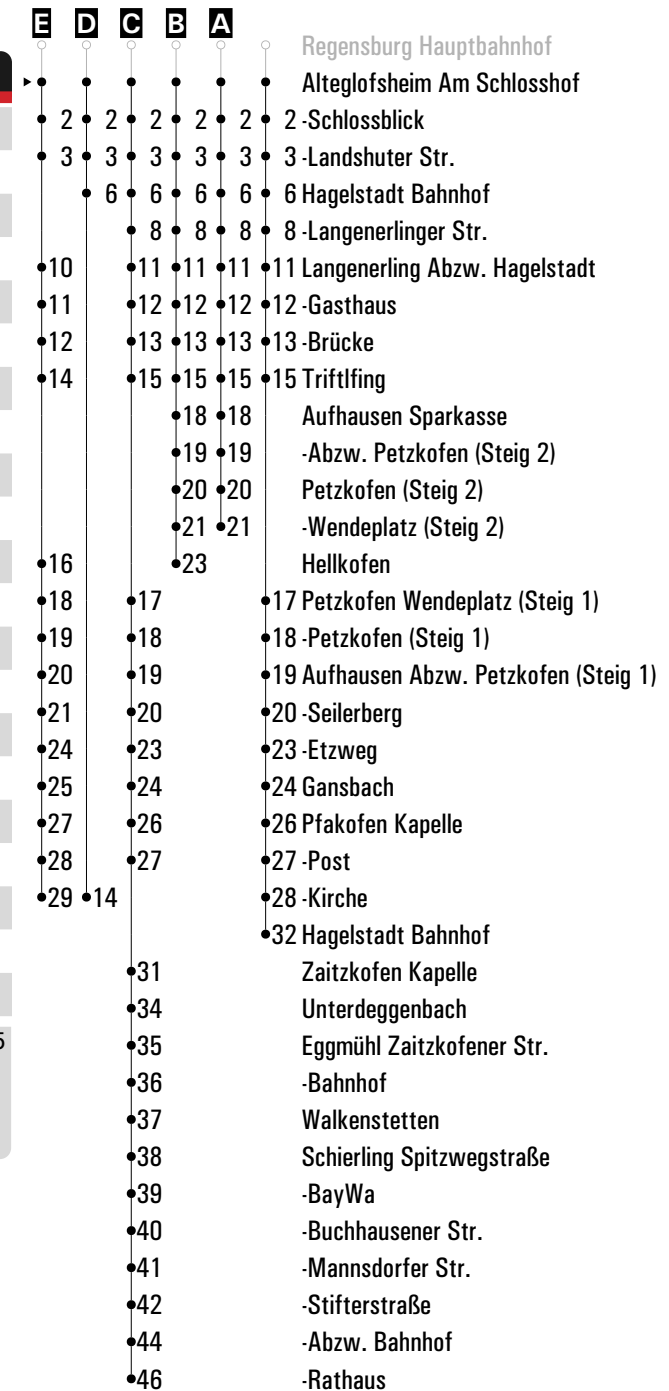
A - E = Fahrwege

N = RVV Nachtbus N21/24

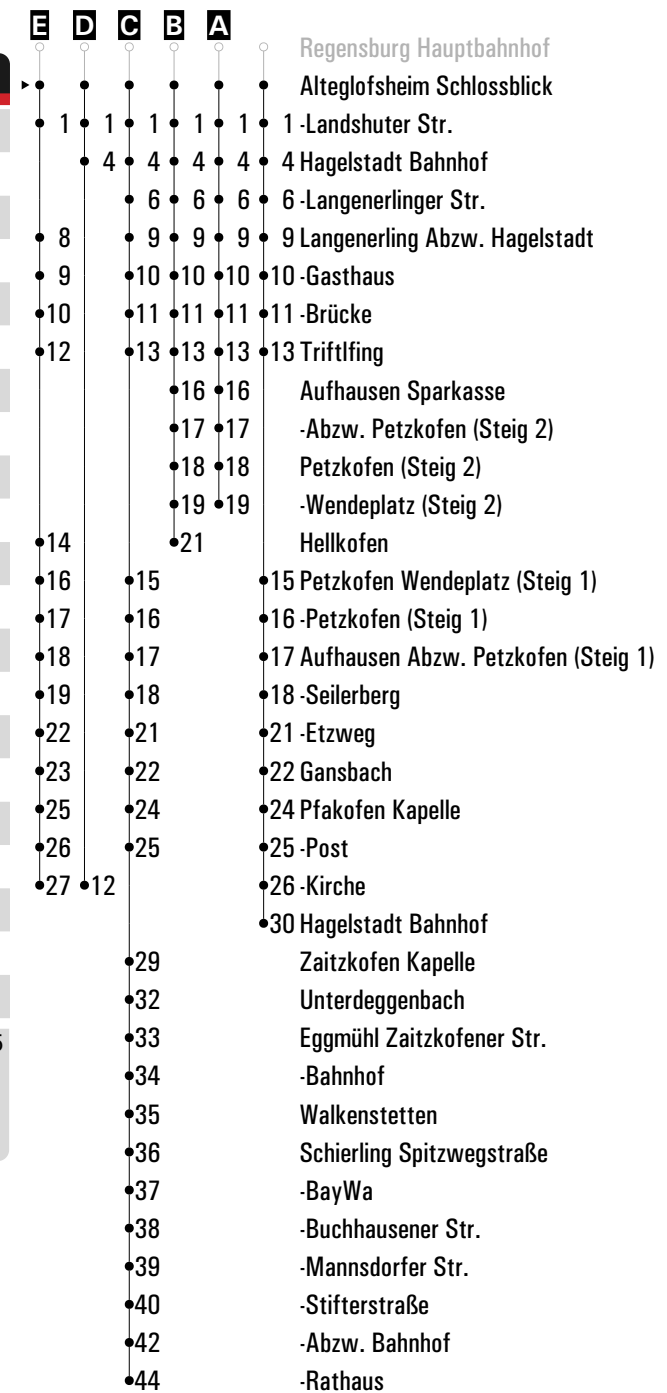
VF = an Schultagen; am ersten Schultag nach den Sommerferien & letzten Schultag vor den
 Weihnachts-, Oster- und Pfingstferien 1:30 Std. früher; am letzten Schultag vor den Sommerferien
 2:40 Std. früher

FR = nur freitags

Fahrwege mit Fahrzeit in Minuten



	Montag - Freitag	Samstag	Sonn-/Feiertag
06	50 ^D		
07	50 ^B		
08		50	
09	50 ^A	50	50
10		50	
11	50 ^A	50	50
12		50	
13	28 ^E _{VF}	50	50
14	00 ^B	50	
15	50 ^A	50	50
16	50 ^A	50	
17	50 ^B	50	50
18	50 ^A	50	
19	50 ^A	50	50
20	50	50	
21		50	
22	50	50	
23			
00			
01			
02	10 ^C _{FR}	10 ^C _N	



Am 24.12. und 31.12. Verkehr wie an Samstagen falls diese Tage nicht auf einen Sonntag fallen. Gültig ab 31.03.2025
 Einschränkungen hierzu entnehmen Sie bitte der Tagespresse oder unter www.rvv.de
 Mo.-Fr. ab ca. 20:00 Uhr sowie samstags und sonn-/feiertags ganztägig sind die Linien 21 und 24 kombiniert
 und fahren als Linie 21/24 im Ringverkehr von Regensburg über Alteglöfsheim - Aufhausen - Pfakofen wieder
 zurück nach Regensburg.

A - E = Fahrwege

N = RVV Nachtbus N21/24

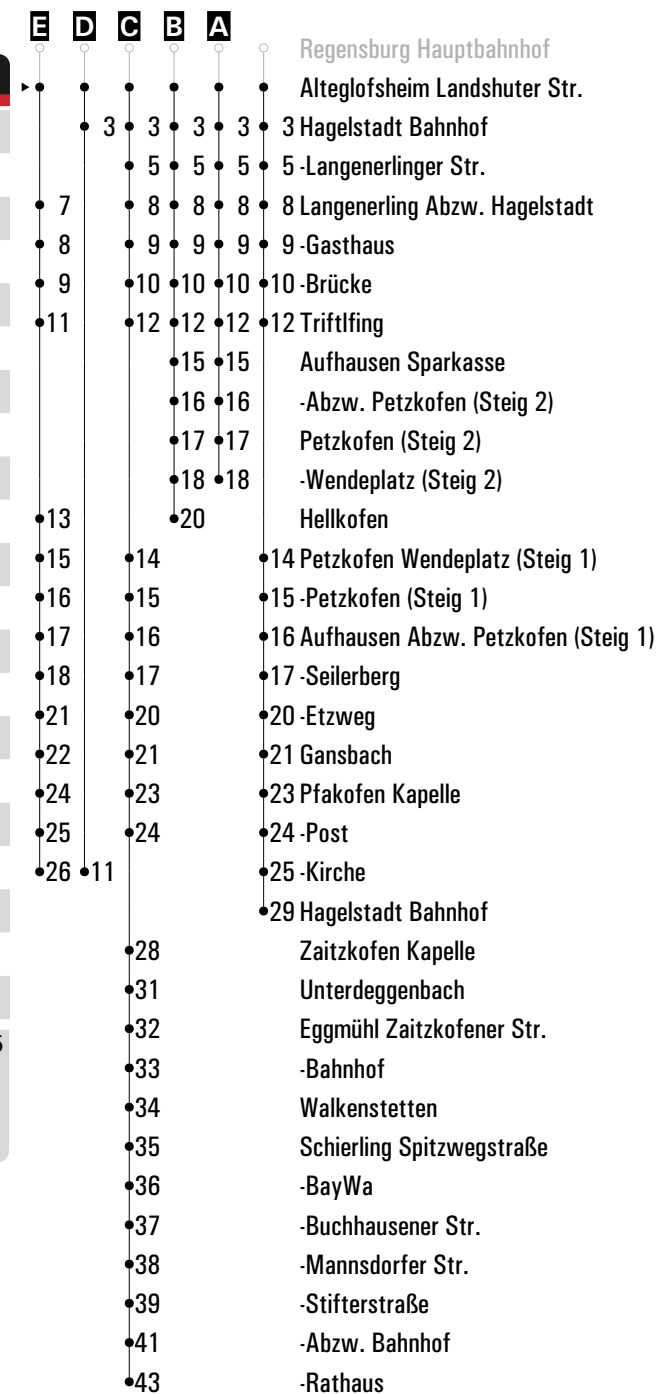
VF = an Schultagen; am ersten Schultag nach den Sommerferien & letzten Schultag vor den
 Weihnachts-, Oster- und Pfingstferien 1:30 Std. früher; am letzten Schultag vor den Sommerferien
 2:40 Std. früher

FR = nur freitags

RVV 21 ^H Alteglofsheim Landshuter Str. Steig 2 ▶ Petzkofen Wendepplatz

Fahrwege mit Fahrzeit in Minuten

	Montag - Freitag	Samstag	Sonn-/Feiertag
06	51 ^D		
07	51 ^B		
08		51	
09	51 ^A	51	51
10		51	
11	51 ^A	51	51
12		51	
13	29 ^E _{VF}	51	51
14	01 ^B	51	
15	51 ^A	51	51
16	51 ^A	51	
17	51 ^B	51	51
18	51 ^A	51	
19	51 ^A	51	51
20	51	51	
21		51	
22	51	51	
23			
00			
01			
02	11 ^C _{FR}	11 ^C _N	



Am 24.12. und 31.12. Verkehr wie an Samstagen falls diese Tage nicht auf einen Sonntag fallen. Gültig ab 31.03.2025
Einschränkungen hierzu entnehmen Sie bitte der Tagespresse oder unter www.rvv.de
Mo.-Fr. ab ca. 20:00 Uhr sowie samstags und sonn-/feiertags ganztägig sind die Linien 21 und 24 kombiniert und fahren als Linie 21/24 im Ringverkehr von Regensburg über Alteglofsheim - Aufhausen - Pfkofen wieder zurück nach Regensburg.

A - E = Fahrwege

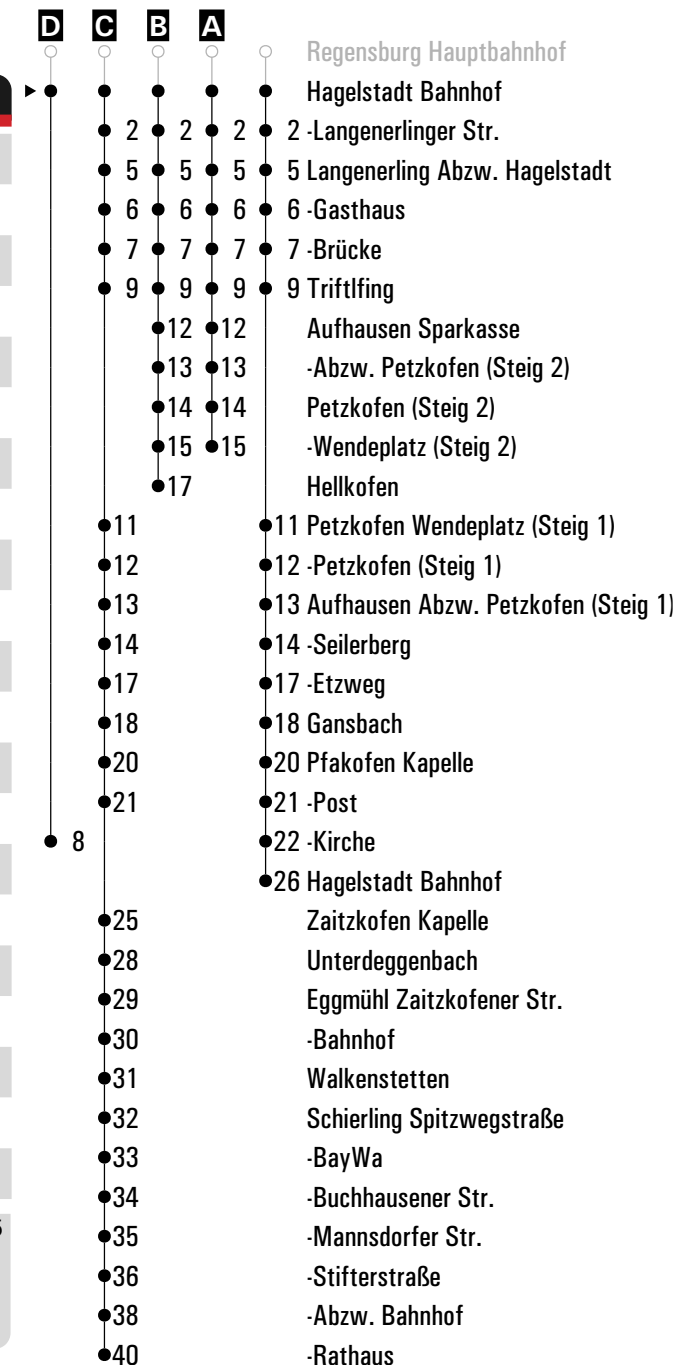
N = RVV Nachtbus N21/24

VF = an Schultagen; am ersten Schultag nach den Sommerferien & letzten Schultag vor den Weihnachts-, Oster- und Pfingstferien 1:30 Std. früher; am letzten Schultag vor den Sommerferien 2:40 Std. früher

FR = nur freitags

	Montag - Freitag	Samstag	Sonn-/Feiertag
06	54 ^D		
07	54 ^B		
08		54	
09	54 ^A	54	54
10		54	
11	54 ^A	54	54
12		54	
13		54	54
14	04 ^B	54	
15	54 ^A	54	54
16	54 ^A	54	
17	54 ^B	54	54
18	54 ^A	54	
19	54 ^A	54	54
20	54	54	
21		54	
22	54	54	
23			
00			
01			
02	14 ^{C,FR} N	14 ^C N	

Fahrwege mit Fahrzeit in Minuten



Am 24.12. und 31.12. Verkehr wie an Samstagen falls diese Tage nicht auf einen Sonntag fallen.

Gültig ab 31.03.2025

Einschränkungen hierzu entnehmen Sie bitte der Tagespresse oder unter www.rvv.de
Mo.-Fr. ab ca. 20:00 Uhr sowie samstags und sonn-/feiertags ganztägig sind die Linien 21 und 24 kombiniert und fahren als Linie 21/24 im Ringverkehr von Regensburg über Alteglofsheim - Aufhausen - Pfkofen wieder zurück nach Regensburg.

A-D = Fahrwege

N = RVV Nachtbus N21/24

FR = nur freitags

	Montag - Freitag	Samstag	Sonn-/Feiertag
07	56 ^B		
08		56	
09	56 ^A	56	56
10		56	
11	56 ^A	56	56
12		56	
13	40 ^D VF	56	56
14	06 ^B	56	
15	56 ^A	56	56
16	56 ^A	56	
17	56 ^B	56	56
18	56 ^A	56	
19	56 ^A	56	56
20	56	56	
21		56	
22	56	56	
23			
00			
01			
02	16 ^C FR	16 ^C N	

Am 24.12. und 31.12. Verkehr wie an Samstagen falls diese Tage nicht auf einen Sonntag fallen. Einschränkungen Gültig ab 31.03.2025 hierzu entnehmen Sie bitte der Tagespresse oder unter www.rvv.de
Mo.-Fr. ab ca. 20:00 Uhr sowie samstags und sonn-/feiertags ganztägig sind die Linien 21 und 24 kombiniert und fahren als Linie 21/24 im Ringverkehr von Regensburg über Alteglofsheim - Aufhausen - Pfkofen wieder zurück nach Regensburg.

A - C = Fahrwege

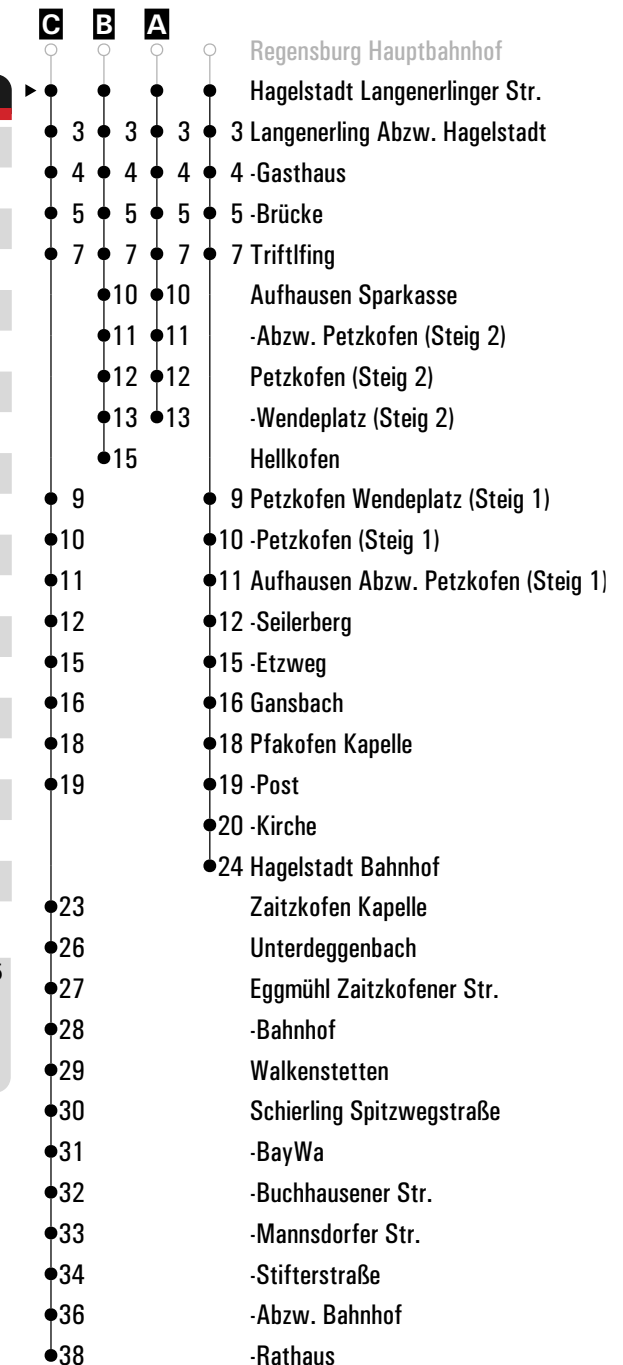
N = RVV Nachtbus N21/24

VF = an Schultagen; am ersten Schultag nach den Sommerferien & letzten Schultag vor den Weihnachts-, Oster- und Pfingstferien 1:30 Std. früher; am letzten Schultag vor den Sommerferien 2:40 Std. früher

D = bis Triftlfing

FR = nur freitags

Fahrwege mit Fahrzeit in Minuten



Montag - Freitag	
11	
12	
13	
14	
15	42 FR
16	58 nFR
17	
18	
19	
20	

Fahrwege mit Fahrzeit in Minuten

- Neutraubling Realschule
- ▶ ● Hagelstadt Friedhof
- 1 Gailsbach
- 4 Pfakofen Kapelle
- 5 -Post
- 6 -Kirche
- 7 Rogging Kreuzung
- 8 -Abzw. Zaitzkofen
- 11 Inkofen Abzw. Pinkofen
- 13 Pinkofen
- 22 Upfkofen
- 25 Inkofen

Am 24.12. und 31.12. Verkehr wie an Samstagen falls diese Tage nicht auf einen Sonntag fallen. Einschränkungen hierzu entnehmen Sie Gültig ab 31.03.2025 bitte der Tagespresse oder unter www.rvv.de

nFR = nicht freitags **FR** = nur freitags



Montag - Freitag

11													
12													
13													
14													
15	49 ^{FR}												
16													
17	05 ^{nFR}												
18													
19													
20													
21													

Fahrwege mit Fahrzeit in Minuten

- Neutraubling Realschule
- ▶ ● Rogging Kreuzung
- 1 -Abzw. Zaitzkofen
- 4 Inkofen Abzw. Pinkofen
- 6 Pinkofen
- 15 Upfkofen
- 18 Inkofen

Am 24.12. und 31.12. Verkehr wie an Samstagen falls diese Tage nicht auf einen Sonntag fallen. Einschränkungen hierzu entnehmen Sie Gültig ab 31.03.2025 bitte der Tagespresse oder unter www.rvv.de

nFR = nicht freitags

FR = nur freitags



Montag - Freitag

11													
12													
13													
14													
15	53 ^{FR}												
16													
17	09 ^{nFR}												
18													
19													
20													
21													

Fahrwege mit Fahrzeit in Minuten

- Neutraubling Realschule
- ▶ ● Inkofen Abzw. Pinkofen
- 2 Pinkofen
- 11 Upfkofen
- 14 Inkofen

Am 24.12. und 31.12. Verkehr wie an Samstagen falls diese Tage nicht auf einen Sonntag fallen. Einschränkungen hierzu entnehmen Sie Gültig ab 31.03.2025 bitte der Tagespresse oder unter www.rvv.de

nFR = nicht freitags

FR = nur freitags

