

	Montag - Freitag					Samstag				
04	55 ^A ₂₁									
05	24	52 ^D				15 ^A ₂₁				
06	19 ^B _s	20 ^{sf}								
07	05 ^C _s									
08										
09										
10										
11	39									
12	45									
13	39									
14										
15										
16										
17										
18										
19										

- 1 Pfakofen Kirche
- 2 1-Post
- 2 2-Kapelle
- 4 4 Gansbach
- 5 5 Aufhausen Etwzeg
- 5 5 Sparkasse
- 6 6 Abzw. Petzkofen
- 9 Petzkofen
- 10 -Wendeplatz
- 12 Hellkofen
- 7 7 Abzw. Irnkofen
- 9 9 Haidenkofen
- 11 11 Sünching Pflegeheim
- 12 12 -Abzw. Geiselhöring
- 13 13 -Abzw. Bahnhof
- 15 15 -St. Annahof
- 16 16 19 Mötzing Bergfeldstraße
- 17 17 20 -Kirche
- 18 18 21 Haimbuch
- 19 19 22 Dengling Ammerstraße
- 20 20 23 -Ortsausgang
- 22 22 25 Riekofen Brücke
- 24 24 27 -Kirche
- 27 27 30 Taimering
- 29 29 32 Songkofen Kirche
- 30 30 33 Moosham Karlstraße
- 31 31 34 -Gh. Wild
- 33 33 36 Tiefbrunn Kirche
- 35 35 39 Aukofen
- 37 37 41 Mintraching Pater-Moritz-Str.
- 38 38 42 -Altersheim
- 39 39 44 -Marktstraße
- 41 41 47 Mangolding Bahnhof
- 41 41 48 -Feuerwehr
- 43 43 49 Niedertraubling Altes Schloss
- 44 44 51 -Tassilostraße
- 49 Neutraubling Hartinger Straße
- 51 -Zwickauer Straße
- 52 -Pommernstraße
- 37 -Realschule
- 40 -Gymnasium
- 44 44 53 Obertraubling Kreuzung B15
- 46 46 54 -Kirche
- 52 -Grundschule
- 52 -Mühlenweg
- 53 Piesenkofen Einthaler Weg
- 57 Oberhinkofen
- 59 Scharmassing
- 61 Unterisling
- 62 Regensburg Jahnstadion
- 64 -Franz-Hartl-Straße
- 65 -Am Biopark
- 67 -Otto-Hahn-Straße
- 68 -TechCampus/OTH
- 69 -Haydnstraße
- 70 -HBF Süd/Arcaden
- 47 47 55 Obertraubling Sparkasse
- 48 48 56 -Edekastraße
- 49 49 57 -Ernst-Frenzel-Straße
- 52 52 60 Burgweinting H.-Höcherl-Straße
- 54 54 62 -Friedrich-Viehbacher-Allee
- 55 55 63 -Kirche
- 58 58 66 Regensburg Bajuwarenstraße
- 59 59 67 -Zeißstraße
- 60 60 68 -Krankenhaus St. Josef
- 61 61 69 -Safferlingstraße
- 62 62 70 -Herm.-Geib-Straße
- 63 63 71 -Stobäusplatz
- 72 72 -Hauptbahnhof (Steig B5)
- 68 68 -Hauptbahnhof (Steig C0)
- 71 71 -Hauptbahnhof (Steig C5)
- 71 -Justizgebäude

Am 24.12. und 31.12. Verkehr wie an Samstagen falls diese Tage nicht auf einen Sonntag fallen. Einschränkungen hierzu entnehmen Sie bitte der Tagespresse oder unter www.rvv.de Gültig ab 15.12.2024

- A - D** = Fahrwege
- 21** = Bus fährt im Streckenabschnitt "Obertraubling Kirche - Oberhinkofen - Regensburg Otto-Hahn-Str. (Uni) - Hauptbahnhof" als Linie 21
- s** = nur an Schultagen
- sf** = nur an schulfreien Tagen

	Montag - Freitag					Samstag				
04	57 ^A ₂₁									
05	26	54 ^D				17 ^A ₂₁				
06	21 ^B _s	22 ^{sf}								
07	07 ^C _s									
08										
09										
10										
11	41									
12	47									
13	41									
14										
15										
16										
17										
18										
19										

- 2 Pfakofen Kirche
- 2 Pfakofen Kapelle
- 3 Gansbach
- 3 Aufhausen Etzweg
- 3 Sparkasse
- 4 Abzw. Petzkofen
- 7 Petzkofen
- 8 -Wendeplatz
- 10 Hellkofen
- 5 5 Abzw. Irnkofen
- 7 7 Haidenkofen
- 9 9 Sünching Pflegeheim
- 10 10 -Abzw. Geiselhöring
- 11 11 -Abzw. Bahnhof
- 13 13 16 -St. Annahof
- 14 14 15 17 Mätzing Bergfeldstraße
- 15 15 16 18 -Kirche
- 16 16 17 19 Haimbuch
- 17 17 18 20 Dengling Ammerstraße
- 19 19 21 -Ortsausgang
- 20 20 21 23 Riekofen Brücke
- 23 23 22 23 25 Kirche
- 24 24 14 25 26 28 Taimering
- 25 25 16 27 28 30 Sengkofen Kirche
- 27 27 17 28 29 31 Moosham Karlstraße
- 28 28 18 29 30 32 -Gh. Wild
- 29 29 19 31 32 34 Tiefbrunn Kirche
- 31 31 21 34 37 Aukofen
- 33 33 22 35 39 Mintraching Pater-Moritz-Str.
- 35 35 24 38 40 -Altersheim
- 36 36 24 38 42 -Marktstraße
- 37 37 24 41 45 Mangolding Bahnhof
- 39 39 37 42 46 -Feuerwehr
- 41 41 38 43 47 Niedertraubling Altes Schloss
- 42 42 40 45 49 -Tassilostraße
- 47 47 40 45 49 Neutraubling Hartinger Straße
- 49 49 32 35 38 -Zwickauer Straße
- 50 50 35 38 -Pommernstraße
- 32 32 35 38 -Realschule
- 35 35 38 38 -Gymnasium
- 42 42 47 51 Obertraubling Kreuzung B15
- 44 44 48 52 -Kirche
- 50 50 -Grundschule
- 50 50 -Mühlenweg
- 51 51 Piesenkofen Einthaler Weg
- 52 52 -Erlenring
- 55 55 Oberhinkofen
- 57 57 Scharmassing
- 59 59 Unterisling
- 60 60 Regensburg Jahnstadion
- 62 62 -Franz-Hartl-Straße
- 63 63 -Am Biopark
- 65 65 -Otto-Hahn-Straße
- 66 66 -TechCampus/OTH
- 67 67 -Haydnstraße
- 68 68 -HBF Süd/Arcaden
- 45 45 53 Obertraubling Sparkasse
- 46 46 54 -Edekastraße
- 46 46 54 -Am Bergacker
- 47 47 55 -Ernst-Frenzel-Straße
- 50 50 58 Burgweinting H. Höcherl-Straße
- 52 52 60 -Friedrich-Viehbacher-Allee
- 53 53 61 -Kirche
- 56 56 64 Regensburg Bajuwarenstraße
- 57 57 65 -Zeißstraße
- 58 58 66 -Krankenhaus St. Josef
- 59 59 67 -Safferlingstraße
- 60 60 68 -Herm.-Geib-Straße
- 61 61 69 -Stobäusplatz
- 70 70 -Hauptbahnhof (Steig B5)
- 74 74 -Hauptbahnhof (Steig C0)
- 66 66 -Hauptbahnhof (Steig C5)
- 69 69 -Justizgebäude

Am 24.12. und 31.12. Verkehr wie an Samstagen falls diese Tage nicht auf einen Sonntag fallen. Einschränkungen hierzu entnehmen Sie bitte der Tagespresse oder unter www.rvv.de Gültig ab 15.12.2024

A - D = Fahrwege

21 = Bus fährt im Streckenabschnitt "Obertraubling Kirche - Oberhinkofen - Regensburg Otto-Hahn-Str. (Uni) - Hauptbahnhof" als Linie 21

s = nur an Schultagen

sf = nur an schulfreien Tagen

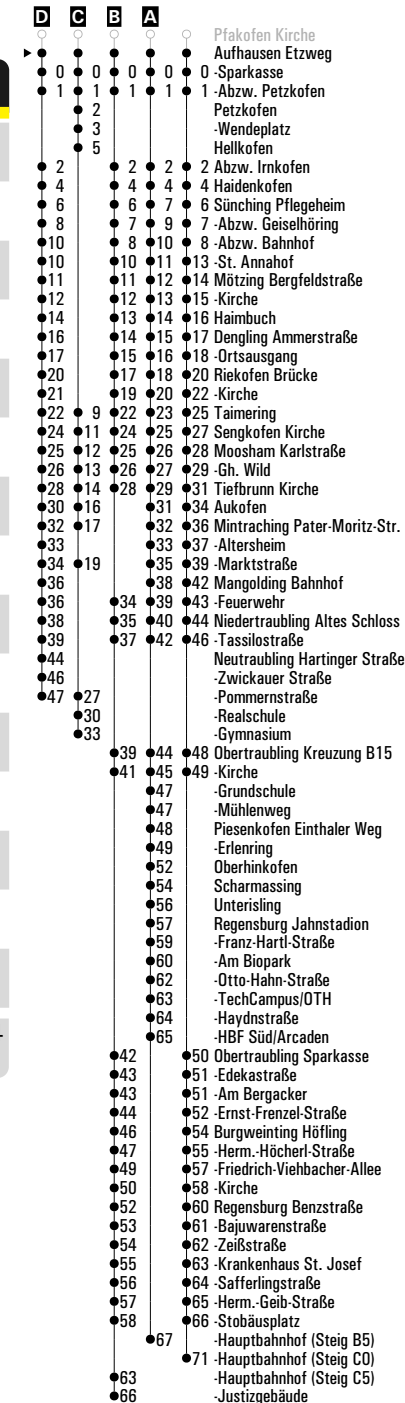
	Montag - Freitag					Samstag				
04	59 ^A ₂₁									
05	28	56 ^D				19 ^A ₂₁				
06	23 ^B _s	24 ^{sf}								
07	09 ^C _s									
08										
09										
10										
11	43									
12	49									
13	43									
14										
15										
16										
17										
18										
19										
20										
21										

- 1 Pfkofen Kirche
- 1 Gansbach
- 1 Aufhausen Etzweg
- 1 Sparkasse
- 2 Abzw. Petzkofen
- 2 Petzkofen
- 2 Wendeplatz
- 2 Hellkofen
- 3 Abzw. Irnkofen
- 3 Haidenkofen
- 3 Sünching Pflegeheim
- 3 Abzw. Geiselhöring
- 3 Abzw. Bahnhof
- 3 St. Annahof
- 3 Mötzing Bergfeldstraße
- 3 Kirche
- 3 Haimbuch
- 3 Dengling Ammerstraße
- 3 Ortsausgang
- 3 Riekofen Brücke
- 3 Kirche
- 3 Taimering
- 3 Sengkofen Kirche
- 3 Moosham Karlstraße
- 3 Gh. Wild
- 3 Tiefbrunn Kirche
- 3 Aukofen
- 3 Mintraching Pater-Moritz-Str.
- 3 Altersheim
- 3 Marktstraße
- 3 Mangolding Bahnhof
- 3 Feuerwehr
- 3 Niedertraubling Altes Schloss
- 3 Tassilostraße
- 3 Neutraubling Hartinger Straße
- 3 Zwickauer Straße
- 3 Pommerstraße
- 3 Realschule
- 3 Gymnasium
- 3 Obertraubling Kreuzung B15
- 3 Kirche
- 3 Grundschule
- 3 Mühlenweg
- 3 Piesenkofen Einthaler Weg
- 3 Erlenring
- 3 Oberhinkofen
- 3 Scharmassing
- 3 Unterisling
- 3 Regensburg Jahnstadion
- 3 Franz-Harti-Straße
- 3 Am Biopark
- 3 Otto-Hahn-Straße
- 3 TechCampus/OTH
- 3 Haydnstraße
- 3 HBF Süd/Arcaden
- 3 Obertraubling Sparkasse
- 3 Edekastraße
- 3 Am Bergacker
- 3 Ernst-Frenzel-Straße
- 3 Burgweinting Höfling
- 3 Herm.-Höcherl-Straße
- 3 Friedrich-Viehbacher-Allee
- 3 Kirche
- 3 Regensburg Bajuwarenstraße
- 3 Zeilstraße
- 3 Krankenhaus St. Josef
- 3 Safferlingstraße
- 3 Herm.-Geib-Straße
- 3 Stobäusplatz
- 3 Hauptbahnhof (Steig B5)
- 3 Hauptbahnhof (Steig C0)
- 3 Hauptbahnhof (Steig C5)
- 3 Justizgebäude

Am 24.12. und 31.12. Verkehr wie an Samstagen falls diese Tage nicht auf einen Sonntag fallen. Einschränkungen hierzu entnehmen Sie bitte der Tagespresse oder unter www.rvv.de Gültig ab 15.12.2024

A-D = Fahrwege
21 = Bus fährt im Streckenabschnitt "Obertraubling Kirche - Oberhinkofen - Regensburg Otto-Hahn-Str. (Uni) - Hauptbahnhof" als Linie 21
s = nur an Schultagen
sf = nur an schulfreien Tagen

	Montag - Freitag				Samstag			
05	00 ^A ₂₁	29	57 ^D		20 ^A ₂₁			
06	24 ^B _s	25 ^{sf}						
07	12 ^C _s							
08								
09								
10								
11	44							
12	50							
13	44							
14								
15								
16								
17								
18								
19								



Am 24.12. und 31.12. Verkehr wie an Samstagen falls diese Tage nicht auf einen Sonntag fallen. Einschränkungen hierzu entnehmen Sie bitte der Tagespresse oder unter www.rvv.de Gültig ab 15.12.2024

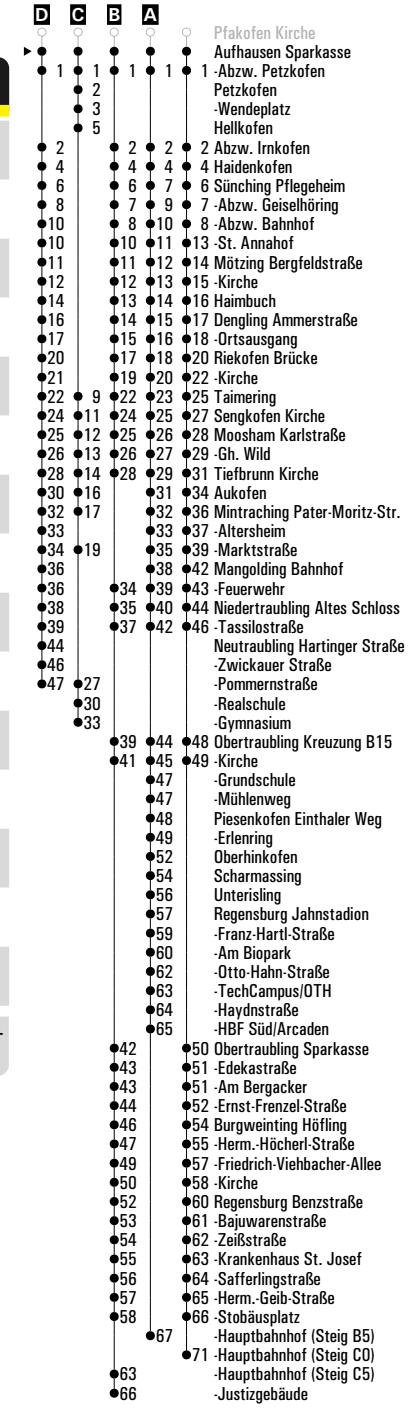
A-D = Fahrwege

21 = Bus fährt im Streckenabschnitt "Obertraubling Kirche - Oberhinkofen - Regensburg Otto-Hahn-Str. (Uni) - Hauptbahnhof" als Linie 21

s = nur an Schultagen

sf = nur an schulfreien Tagen

	Montag - Freitag				Samstag			
05	00 ^A ₂₁	29	57 ^D		20 ^A ₂₁			
06	24 ^B _s	25 ^{sf}						
07	12 ^C _s							
08								
09								
10								
11	44							
12	50							
13	44							
14								
15								
16								
17								
18								
19								



Am 24.12. und 31.12. Verkehr wie an Samstagen falls diese Tage nicht auf einen Sonntag fallen. Einschränkungen hierzu entnehmen Sie bitte der Tagespresse oder unter www.rvv.de Gültig ab 15.12.2024

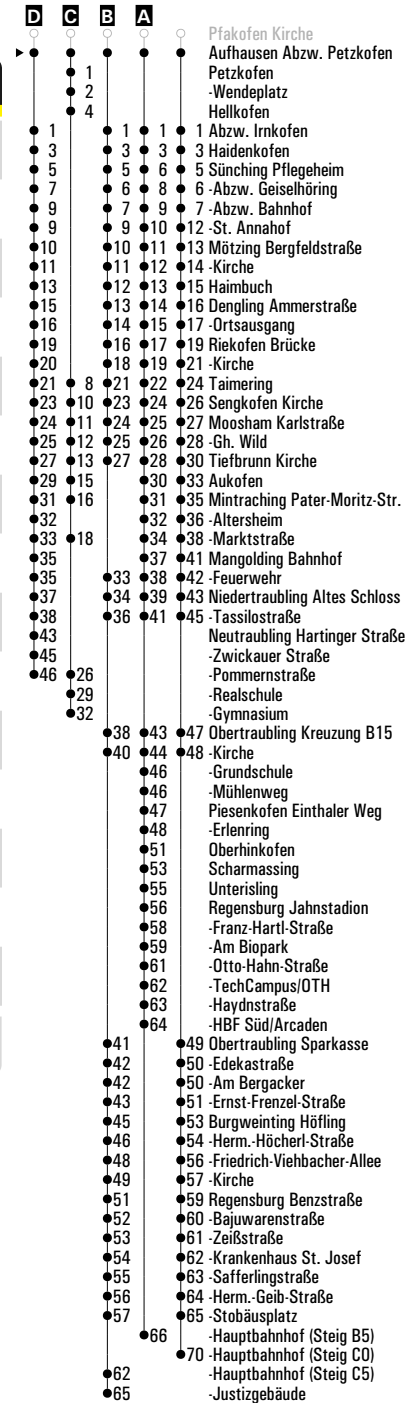
A-D = Fahrwege

21 = Bus fährt im Streckenabschnitt "Obertraubling Kirche - Oberhinkofen - Regensburg Otto-Hahn-Str. (Uni) - Hauptbahnhof" als Linie 21

s = nur an Schultagen

sf = nur an schulfreien Tagen

	Montag - Freitag				Samstag			
05	01 ^A ₂₁	30	58 ^D		21 ^A ₂₁			
06	25 ^B _s	26 ^{sf}						
07	13 ^C _s							
08								
09								
10								
11	45							
12	51							
13	45							
14								
15								
16								
17								
18								
19								



Am 24.12. und 31.12. Verkehr wie an Samstagen falls diese Tage nicht auf einen Sonntag fallen. Einschränkungen hierzu entnehmen Sie bitte der Tagespresse oder unter www.rvv.de Gültig ab 15.12.2024

A-D = Fahrwege

21 = Bus fährt im Streckenabschnitt "Obertraubling Kirche - Oberhinkofen - Regensburg Otto-Hahn-Str. (Uni) - Hauptbahnhof" als Linie 21

s = nur an Schultagen

sf = nur an schulfreien Tagen

Montag - Freitag	
05	
06	
07	14 ^s
08	
09	
10	
11	
12	

Fahrwege mit Fahrzeit in Minuten

- Pfakofen Kirche
- ▶ ● Petzkofen
- 1 -Wendeplatz
- 3 Hellkofen
- 7 Taimering
- 9 Sengkofen Kirche
- 10 Moosham Karlstraße
- 11 -Gh. Wild
- 12 Tiefbrunn Kirche
- 14 Aukofen
- 15 Mintraching Pater-Moritz-Str.
- 17 -Marktstraße
- 25 Neutraubling Pommernstr.
- 28 -Realschule
- 31 -Gymnasium

Am 24.12. und 31.12. Verkehr wie an Samstagen falls diese Tage nicht auf einen Sonntag fallen. Einschränkungen hierzu entnehmen Sie Gültig ab 15.12.2024 bitte der Tagespresse oder unter www.rvv.de

s = nur an Schultagen

Montag - Freitag	
05	
06	
07	15 ^s
08	
09	
10	
11	
12	

Fahrwege mit Fahrzeit in Minuten

- Pfakofen Kirche
- ▶ ● Petzkofen Wendeplatz
- 2 Hellkofen
- 6 Taimering
- 8 Sengkofen Kirche
- 9 Moosham Karlstraße
- 10 -Gh. Wild
- 11 Tiefbrunn Kirche
- 13 Aukofen
- 14 Mintraching Pater-Moritz-Str.
- 16 -Marktstraße
- 24 Neutraubling Pommernstr.
- 27 -Realschule
- 30 -Gymnasium

Am 24.12. und 31.12. Verkehr wie an Samstagen falls diese Tage nicht auf einen Sonntag fallen. Einschränkungen hierzu entnehmen Sie Gültig ab 15.12.2024 bitte der Tagespresse oder unter www.rvv.de

s = nur an Schultagen

	Montag - Freitag				Samstag			
05	02 ^A ₂₁	31	59 ^C		22 ^A ₂₁			
06	26 ^B _s	27 ^{sf}						
07								
08								
09								
10								
11	46							
12	52							
13	46							
14								
15								
16								
17								
18								
19								

- Pfakofen Kirche
- 2 Abzw. Irnkofen
- 2 Haidenkofen
- 4 4 5 4 Sünching Pflegeheim
- 6 5 7 5 -Abzw. Geiselhöring
- 8 6 8 6 -Abzw. Bahnhof
- 8 8 9 11 -St. Annahof
- 9 9 10 12 Mötzing Bergfeldstraße
- 10 10 11 13 -Kirche
- 12 11 12 14 Haimbuch
- 14 12 13 15 Dengling Ammerstraße
- 15 13 14 16 -Ortsausgang
- 18 15 16 18 Riekofen Brücke
- 19 17 18 20 -Kirche
- 20 20 21 23 Taimering
- 22 22 23 25 Sengkofen Kirche
- 23 23 24 26 Moosham Karlstraße
- 24 24 25 27 -Gh. Wild
- 26 26 27 29 Tiefbrunn Kirche
- 28 29 32 Aukofen
- 30 30 34 Mintraching Pater-Moritz-Str.
- 31 31 35 -Altersheim
- 32 33 37 -Marktstraße
- 34 36 40 Mangolding Bahnhof
- 34 32 37 41 -Feuerwehr
- 36 33 38 42 Niedertraubling Altes Schloss
- 37 35 40 44 -Tassilostraße
- 42 Neutraubling Hartinger Straße
- 44 -Zwickauer Straße
- 45 -Pommernstraße
- 37 42 46 Obertraubling Kreuzung B15
- 39 43 47 -Kirche
- 45 -Grundschule
- 45 -Mühlenweg
- 46 Presenkofen Einthaler Weg
- 47 -Erlenring
- 50 Oberhinkofen
- 52 Scharmassing
- 54 Unterisling
- 55 Regensburg Jahnstadion
- 57 -Franz-Harti-Straße
- 58 -Am Biopark
- 60 -Otto-Hahn-Straße
- 61 -TechCampus/OTH
- 62 -Haydnstraße
- 63 -HBF Süd/Arcaden
- 40 48 Obertraubling Sparkasse
- 41 49 -Edekastraße
- 41 49 -Am Bergacker
- 42 50 -Ernst-Frenzel-Straße
- 44 52 Burgweinting Höfling
- 45 53 -Herm.-Höcherl-Straße
- 47 55 -Friedrich-Viehbacher-Allee
- 48 56 -Kirche
- 50 58 Regensburg Benzstraße
- 51 59 -Bajuwarenstraße
- 52 60 -Zeißstraße
- 53 61 -Krankenhaus St. Josef
- 54 62 -Safferlingstraße
- 55 63 -Herm.-Geib-Straße
- 56 64 -Stobäusplatz
- 65 65 -Hauptbahnhof (Steig B5)
- 61 69 -Hauptbahnhof (Steig C0)
- 64 -Hauptbahnhof (Steig C5)
- 64 -Justizgebäude

Am 24.12. und 31.12. Verkehr wie an Samstagen falls diese Tage nicht auf einen Sonntag fallen. Einschränkungen hierzu entnehmen Sie bitte der Tagespresse oder unter www.rvv.de Gültig ab 15.12.2024

A-C = Fahrwege

21 = Bus fährt im Streckenabschnitt "Obertraubling Kirche - Oberhinkofen - Regensburg Otto-Hahn-Str. (Uni) - Hauptbahnhof" als Linie 21

s = nur an Schultagen

sf = nur an schulfreien Tagen

	Montag - Freitag				Samstag			
05	04 ^A ₂₁	33			24 ^A ₂₁			
06	01 ^F	28 ^B _S	29 ^{sf}					
07	02 ^E _S	48						
08	48							
09	48							
10	48							
11	48							
12	54							
13	48							
14								
15	05 ^{FR}	05 ^C _{nFR}	48					
16	48							
17	48							
18	48							
19	48							
20								
21								
22								
23	48 ^D _{FR}							

Am 24.12. und 31.12. Verkehr wie an Samstagen falls diese Tage nicht auf einen Sonntag fallen.
Einschränkungen hierzu entnehmen Sie bitte der Tagespresse oder unter www.rvv.de

Gültig ab 15.12.2024

A - F = Fahrwege

21 = Bus fährt im Streckenabschnitt "Obertraubling Kirche - Oberhinkofen - Regensburg Otto-Hahn-Str. (Uni) - Hauptbahnhof" als Linie 21

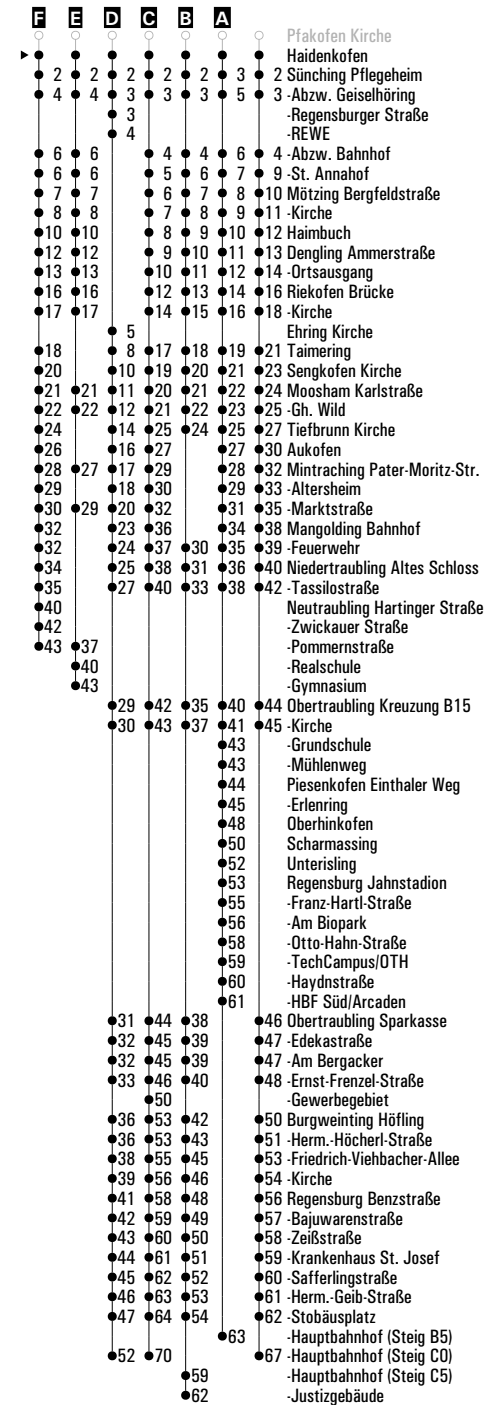
nFR = nicht freitags

s = nur an Schultagen

sf = nur an schulfreien Tagen

FR = nur freitags

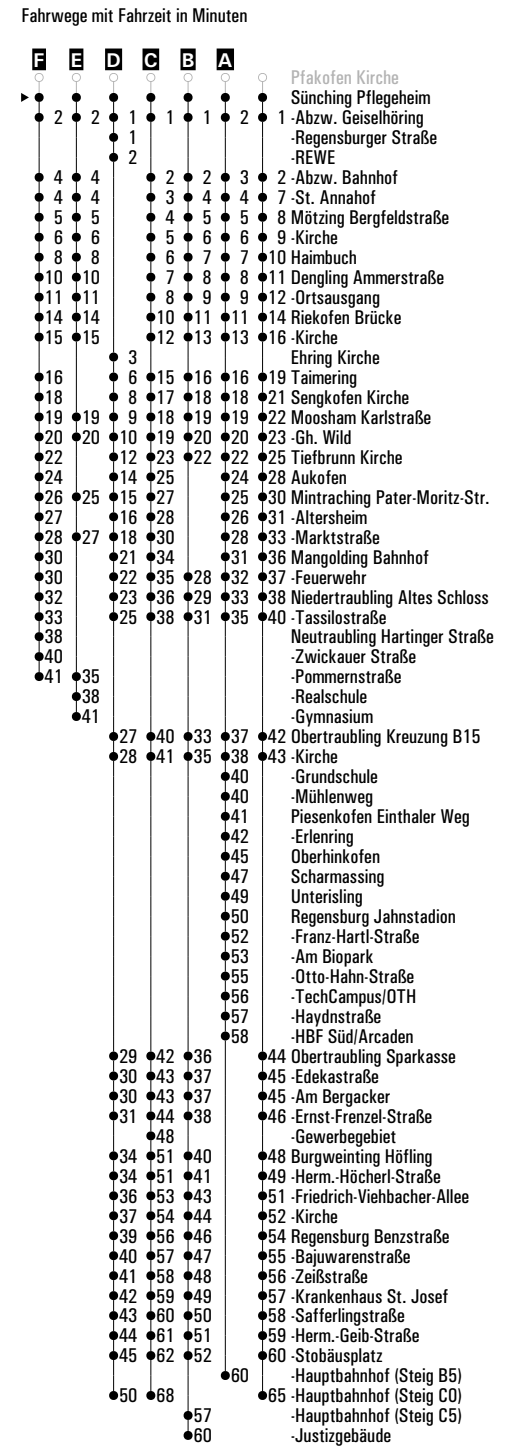
Fahrwege mit Fahrzeit in Minuten



	Montag - Freitag				Samstag			
05	06 ^A ₂₁	35			27 ^A ₂₁			
06	03 ^F	30 ^B _S	31 ^{Sf}					
07	04 ^E _S	50						
08	50							
09	50							
10	50							
11	50							
12	56							
13	50							
14								
15	07 ^{FR}	07 ^C _{nFR}	50					
16	50							
17	50							
18	50							
19	50							
20								
21								
22								
23	50 ^D _{FR}							

Am 24.12. und 31.12. Verkehr wie an Samstagen falls diese Tage nicht auf einen Sonntag fallen. Gültig ab 15.12.2024
 Einschränkungen hierzu entnehmen Sie bitte der Tagespresse oder unter www.rvv.de

- A - F** = Fahrwege
- 21** = Bus fährt im Streckenabschnitt "Obertraubling Kirche - Oberhinkofen - Regensburg Otto-Hahn-Str. (Uni) - Hauptbahnhof" als Linie 21
- nFR** = nicht freitags
- s** = nur an Schultagen
- Sf** = nur an schulfreien Tagen
- FR** = nur freitags



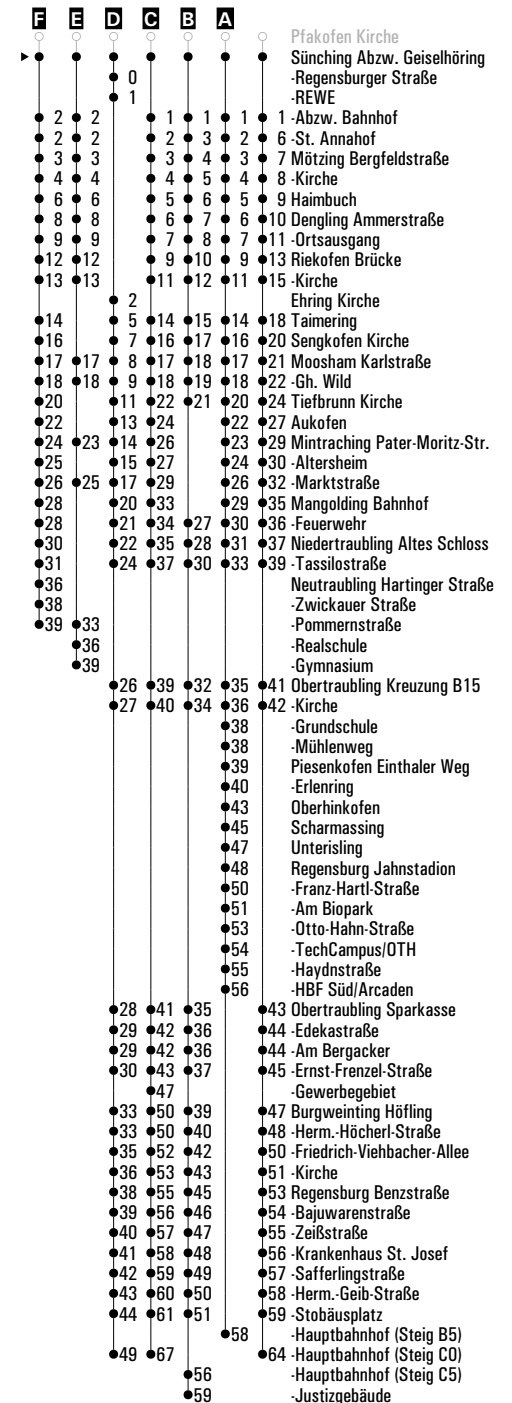
RVV 23 ^H Sünching Abzw. Geiselhöring ▶ Riekofen - Mintraching - Obertraubling - Regensburg HBF

	Montag - Freitag				Samstag			
05	07 ^A ₂₁	36			29 ^A ₂₁			
06	05 ^F	31 ^B _S	32 ^{Sf}					
07	06 ^E _S	51						
08	51							
09	51							
10	51							
11	51							
12	57							
13	51							
14								
15	08 ^{FR}	08 ^C _{nFR}	51					
16	51							
17	51							
18	51							
19	51							
20								
21								
22								
23	51 ^D _{FR}							

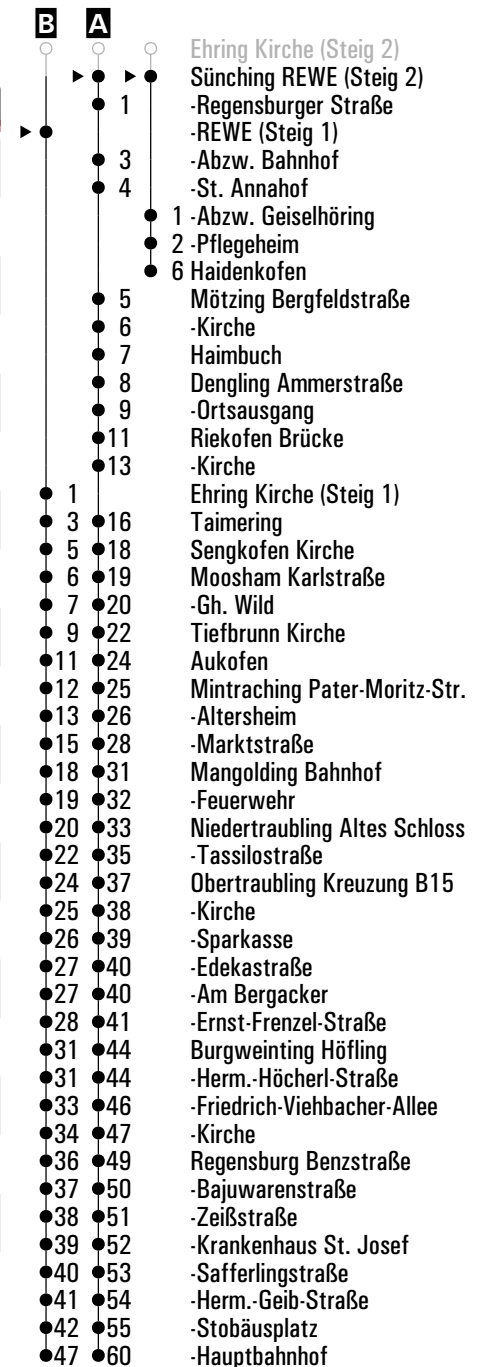
Am 24.12. und 31.12. Verkehr wie an Samstagen falls diese Tage nicht auf einen Sonntag fallen. Gültig ab 15.12.2024
 Einschränkungen hierzu entnehmen Sie bitte der Tagespresse oder unter www.rvv.de

- A - F** = Fahrwege
- 21** = Bus fährt im Streckenabschnitt "Obertraubling Kirche - Oberhinkofen - Regensburg Otto-Hahn-Str. (Uni) - Hauptbahnhof" als Linie 21
- nFR** = nicht freitags
- S** = nur an Schultagen
- Sf** = nur an schulfreien Tagen
- FR** = nur freitags

Fahrwege mit Fahrzeit in Minuten



	Montag - Freitag	Samstag	Sonn-/Feiertag
05			
06	52		
07	37	27 ^A	
08			
09		27 ^A	
10			27 ^A
11		27 ^A	
12			27 ^A
13		40 ^B ₁	
14			40 ^B ₁
15		40 ^B ₁	
16			40 ^B ₁
17		40 ^B ₁	
18			40 ^B ₁
19		40 ^B ₁	
20			
21			
22			
23	52 ^B ₁ FR	45 ^B ₁	

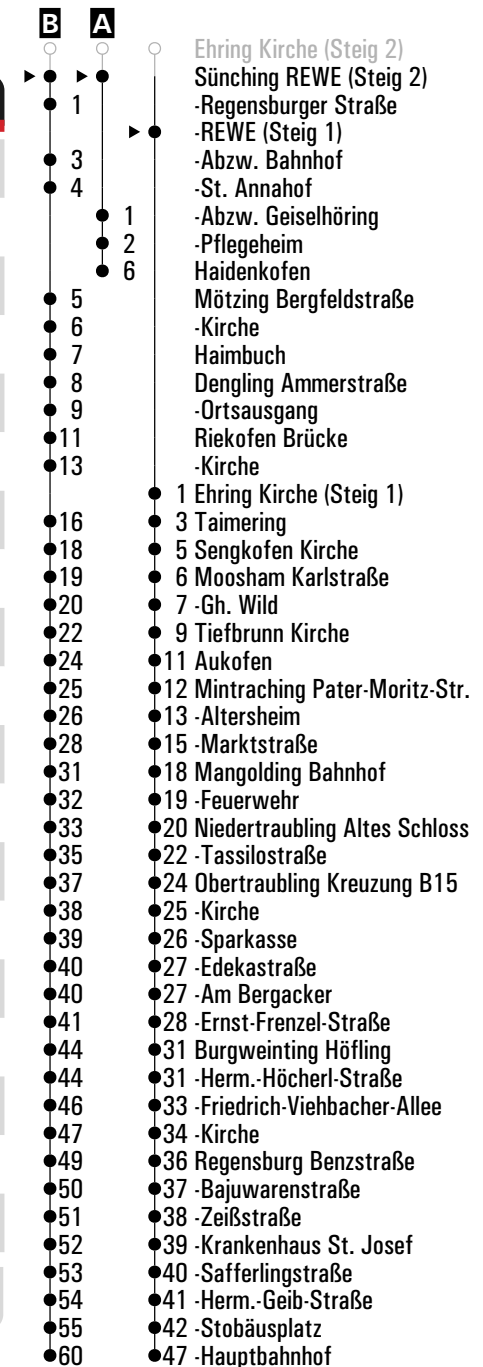


Am 24.12. und 31.12. Verkehr wie an Samstagen falls diese Tage nicht auf einen Sonntag fallen. Einschränkungen hierzu entnehmen Sie bitte der Tagespresse oder unter www.rvv.de Gültig ab 15.12.2024

A - B = Fahrwege **1** = Abfahrt an Steig 1 **FR** = nur freitags

	Montag - Freitag	Samstag	Sonn-/Feiertag
05			
06	52 ^A ₂		
07	37 ^A ₂	27 ^B ₂	
08			
09		27 ^B ₂	
10			27 ^B ₂
11		27 ^B ₂	
12			27 ^B ₂
13		40	
14			40
15		40	
16			40
17		40	
18			40
19		40	
20			
21			
22			
23	52 ^{FR}	45	

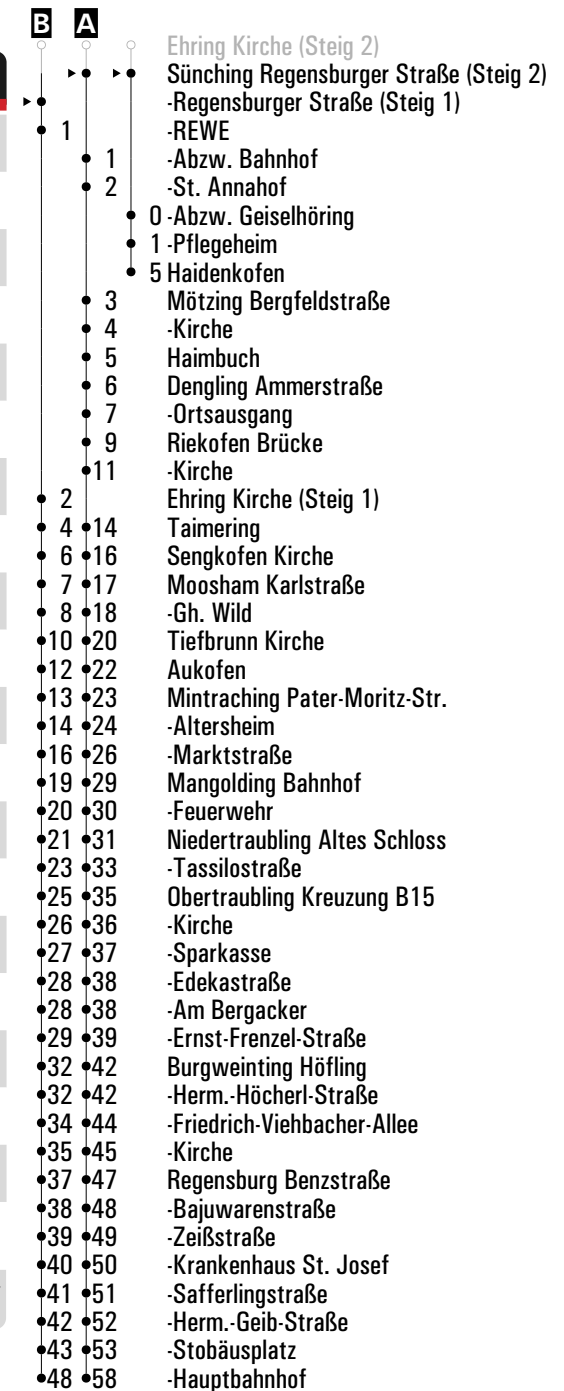
Fahrwege mit Fahrzeit in Minuten



Am 24.12. und 31.12. Verkehr wie an Samstagen falls diese Tage nicht auf einen Sonntag fallen. Einschränkungen hierzu entnehmen Sie bitte der Tagespresse oder unter www.rvv.de Gültig ab 15.12.2024

A - B = Fahrwege **2** = Abfahrt an Steig 2 **FR** = nur freitags

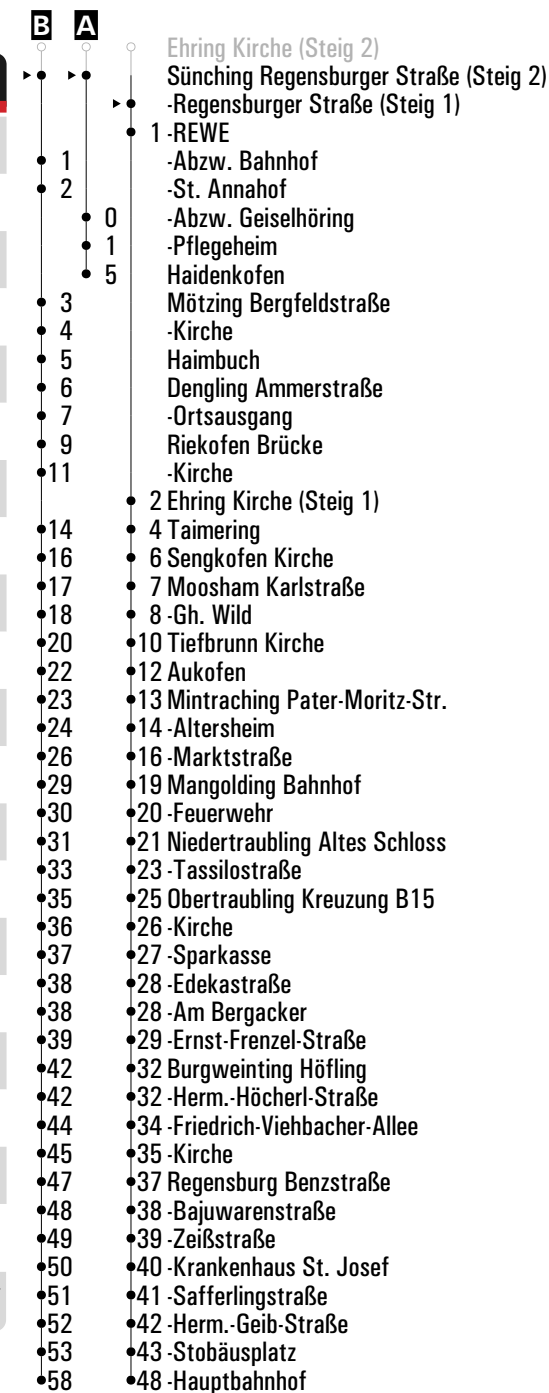
	Montag - Freitag	Samstag	Sonn-/Feiertag
05			
06	53		
07	38	29 ^A	
08			29 ^A
09		29 ^A	
10			29 ^A
11		29 ^A	
12			29 ^A
13		39 ^B ₁	
14			39 ^B ₁
15		39 ^B ₁	
16			39 ^B ₁
17		39 ^B ₁	
18			39 ^B ₁
19		39 ^B ₁	
20			
21			
22			
23	51 ^B ₁ FR	44 ^B ₁	
00			



Am 24.12. und 31.12. Verkehr wie an Samstagen falls diese Tage nicht auf einen Sonntag fallen. Einschränkungen hierzu entnehmen Sie bitte der Tagespresse oder unter www.rvv.de Gültig ab 15.12.2024

A-B = Fahrwege **1** = Abfahrt an Steig 1 **FR** = nur freitags

	Montag - Freitag				Samstag				Sonn-/Feiertag				
05													
06	53 ^A												
07	38 ^A				29 ^B								
08									29 ^B				
09					29 ^B								
10									29 ^B				
11					29 ^B								
12									29 ^B				
13					39								
14									39				
15					39								
16									39				
17					39								
18									39				
19					39								
20													
21													
22													
23	51 ^{FR}				44								
00													



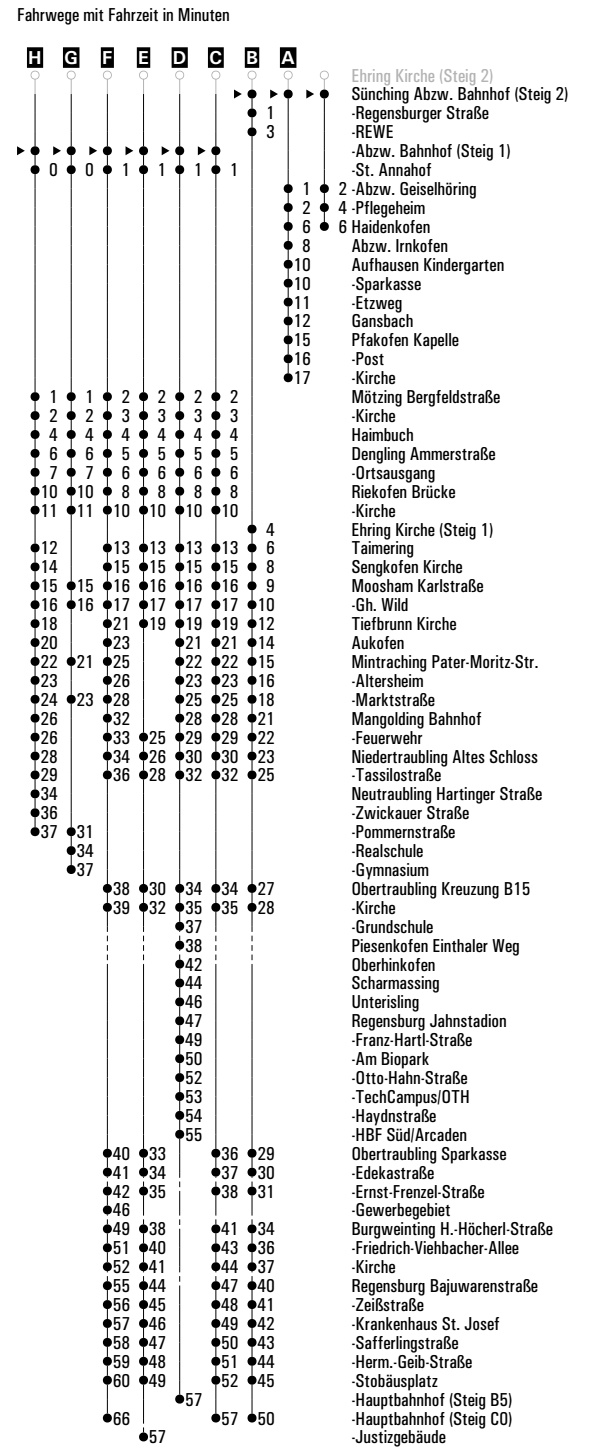
Am 24.12. und 31.12. Verkehr wie an Samstagen falls diese Tage nicht auf einen Sonntag fallen. Einschränkungen hierzu entnehmen Sie bitte der Tagespresse oder unter www.rvv.de Gültig ab 15.12.2024

A-B = Fahrwege **2** = Abfahrt an Steig 2 **FR** = nur freitags

	Montag - Freitag					Samstag	Sonn-/Feiertag				
05	08 ^D ₂₁ ¹	41 ^C ₁				30 ^D ₂₁ ¹					
06	07 ^H ₁	33 ^C ₁	33 ^C _{sf} ¹								
07	08 ^G ₁	52 ^C ₁				30 ^C ₁					
08	52 ^C ₁					30 ^C ₁					
09	37	52 ^C ₁				30 ^C ₁					
10	37	52 ^C ₁				30 ^C ₁					
11	37	52 ^C ₁				30 ^C ₁					
12	37	58 ^C ₁				30 ^C ₁					
13	37	38 ^{VF}	52 ^C ₁			37 ^B					
14	32					37 ^B					
15	09 ^C _{FR} ¹	09 ^H _{nFR} ¹	17 ^{SS}	37	50 ^A _{FR}	52 ^C ₁	37 ^B				
16	37	52 ^C ₁					37 ^B				
17	06 ^A _{nFR}	37	52 ^C ₁				37 ^B				
18	37	52 ^C ₁					37 ^B				
19	37	52 ^C ₁					37 ^B				
20	37 ^A						37 ^B _I				
21	37 ^A						37 ^A				
22	37 ^A										
23	42 ^{FR}						42 ^B				
00											
01	12 ^{FR}						12 ^B _I				
02	32 ^{FR} _N						32 ^B _I				

Am 24.12. und 31.12. Verkehr wie an Samstagen falls diese Tage nicht auf einen Sonntag fallen. Gültig ab 15.12.2024
Einschränkungen hierzu entnehmen Sie bitte der Tagespresse oder unter www.rvv.de

- A - H** = Fahrwege
- 1** = Abfahrt an Steig 1
- 21** = Bus fährt im Streckenabschnitt "Obertraubling Kirche - Oberhinkofen - Regensburg Otto-Hahn-Str. (Uni) - Hauptbahnhof" als Linie 21
- N** = RVV Nachtbus N23
- VF** = an Schultagen; am ersten Schultag nach den Sommerferien & letzten Schultag vor den Weihnachts-, Oster- und Pfingstferien 1:30 Std. früher; am letzten Schultag vor den Sommerferien 2:40 Std. früher
- I** = bis Sünching Regensburger Straße
- nFR** = nicht freitags
- S** = nur an Schultagen
- sf** = nur an schulfreien Tagen
- FR** = nur freitags
- SS** = nur montags bis donnerstags an Schultagen, nicht am letzten Schultag vor den Weihnachts-, Oster-, Pfingst- und Sommerferien und nicht am ersten Schultag nach den Sommerferien

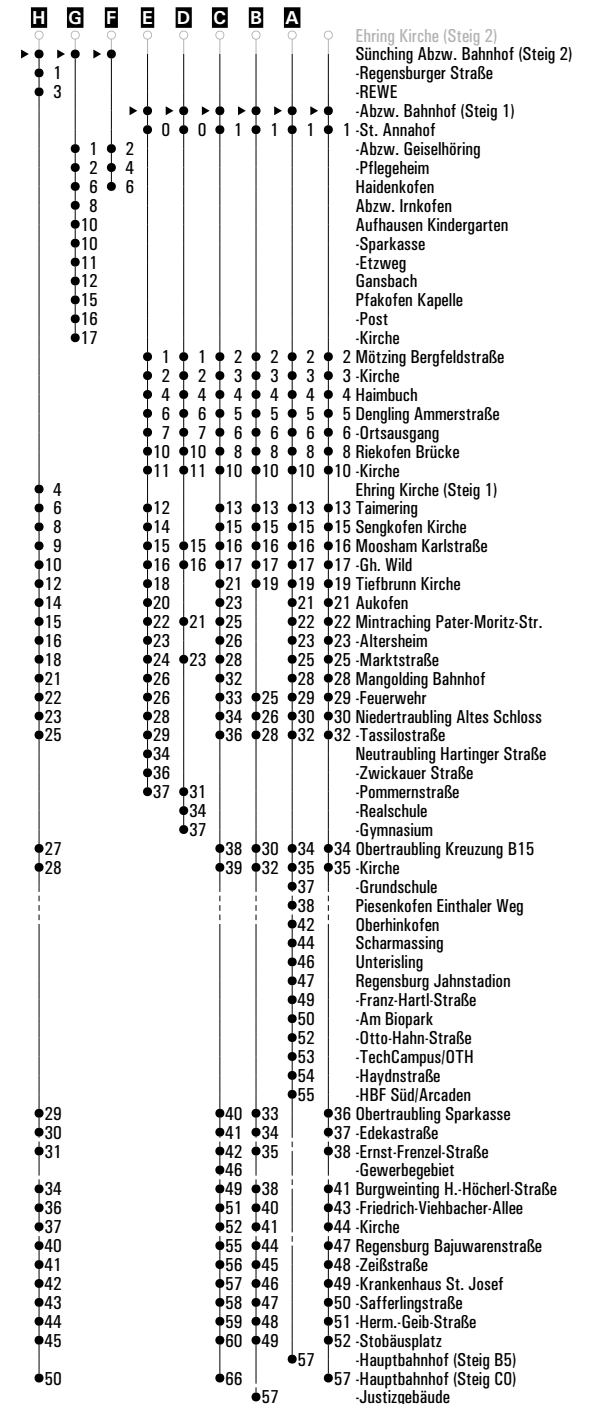


	Montag - Freitag				Samstag				Sonn-/Feiertag				
05	08 ^A ₂₁	41						30 ^A ₂₁					
06	07 ^B _S	33 ^B _S	33 ^{Sf}										
07	08 ^D _S	52						30					
08	52											30	
09	37 ^F ₂	52						30					
10	37 ^F ₂	52						30					
11	37 ^F ₂	52						30					
12	37 ^F ₂	58						30					
13	37 ^F ₂	38 ^F _{VF}	52					37 ^H ₂					
14	32 ^F ₂							37 ^H ₂					
15	09 ^{FR}	09 ^G _{nFR}	17 ^F _{S5}	37 ^F ₂	50 ^G _{FR}	52		37 ^H ₂					
16	37 ^F ₂	52						37 ^H ₂					
17	06 ^G _{FR}	37 ^F ₂	52					37 ^H ₂					
18	37 ^F ₂	52						37 ^H ₂					
19	37 ^F ₂	52						37 ^H ₂					
20	37 ^G ₂							37 ^H ₂					
21	37 ^G ₂							37 ^G ₂					
22	37 ^G ₂												
23	42 ^F ₂							42 ^H ₂					
00													
01	12 ^F _{FR}							12 ^H ₂					
02	32 ^{FR} _N							32 ^H _N					

Am 24.12. und 31.12. Verkehr wie an Samstagen falls diese Tage nicht auf einen Sonntag fallen. Gültig ab 15.12.2024
 Einschränkungen hierzu entnehmen Sie bitte der Tagespresse oder unter www.rvv.de

- A - H** = Fahrwege
- 2** = Abfahrt an Steig 2
- 21** = Bus fährt im Streckenabschnitt "Obertraubling Kirche - Oberhinkofen - Regensburg Otto-Hahn-Str. (Uni) - Hauptbahnhof" als Linie 21
- N** = RVV Nachtbus N23
- VF** = an Schultagen; am ersten Schultag nach den Sommerferien & letzten Schultag vor den Weihnachts-, Oster- und Pfingstferien 1:30 Std. früher; am letzten Schultag vor den Sommerferien 2:40 Std. früher
- I** = bis Sünching Regensburger Straße
- nFR** = nicht freitags
- S** = nur an Schultagen
- Sf** = nur an schulfreien Tagen
- FR** = nur freitags
- S5** = nur montags bis donnerstags an Schultagen, nicht am letzten Schultag vor den Weihnachts-, Oster-, Pfingst- und Sommerferien und nicht am ersten Schultag nach den Sommerferien

Fahrwege mit Fahrzeit in Minuten




	Montag - Freitag					Samstag	Sonn-/Feiertag				
05	09 ^A ₂₁	42				31 ^A ₂₁					
06	07 ^B _S	34 ^B _S	34 ^{Sf}								
07	08 ^D _S	53				31					
08	53								31		
09	36 ^F ₂	53				31					
10	36 ^F ₂	53							31		
11	36 ^F ₂	53				31					
12	36 ^F ₂	59							31		
13	36 ^F ₂	38 ^F _{VF}	53			36 ^H ₂					
14	31 ^F ₂								36 ^H ₂		
15	10 ^G _{FR}	10 ^G _{nFR}	17 ^F _{S5}	36 ^F ₂	50 ^G _{FR}	53	36 ^H ₂				
16	36 ^F ₂	53							36 ^H ₂		
17	06 ^G ₂	36 ^F ₂	53			36 ^H ₂					
18	36 ^F ₂	53							36 ^H ₂		
19	36 ^F ₂	53				36 ^H ₂					
20	36 ^G ₂								36 ^H ₂		
21	36 ^G ₂					36 ^G ₂					
22	36 ^G ₂										
23	41 ^F ₂					41 ^H ₂					
00											
01	11 ^F _{FR}					11 ^H ₂					
02	31 ^F _{FR}					31 ^H ₂					

Am 24.12. und 31.12. Verkehr wie an Samstagen falls diese Tage nicht auf einen Sonntag fallen. Einschränkungen hierzu entnehmen Sie bitte der Tagespresse oder unter www.rvv.de

Gültig ab 15.12.2024

- A - H** = Fahrwege
- 2** = Abfahrt an Steig 2
- 21** = Bus fährt im Streckenabschnitt "Obertraubling Kirche - Oberhinkofen - Regensburg Otto-Hahn-Str. (Uni) - Hauptbahnhof" als Linie 21
- N** = RVV Nachtbus N23
- VF** = an Schultagen; am ersten Schultag nach den Sommerferien & letzten Schultag vor den Weihnachts-, Oster- und Pfingstferien 1:30 Std. früher; am letzten Schultag vor den Sommerferien 2:40 Std. früher
- I** = bis Sünching Regensburger Straße
- nFR** = nicht freitags
- S** = nur an Schultagen
- Sf** = nur an schulfreien Tagen
- FR** = nur freitags
- S5** = nur montags bis donnerstags an Schultagen, nicht am letzten Schultag vor den Weihnachts-, Oster-, Pfingst- und Sommerferien und nicht am ersten Schultag nach den Sommerferien

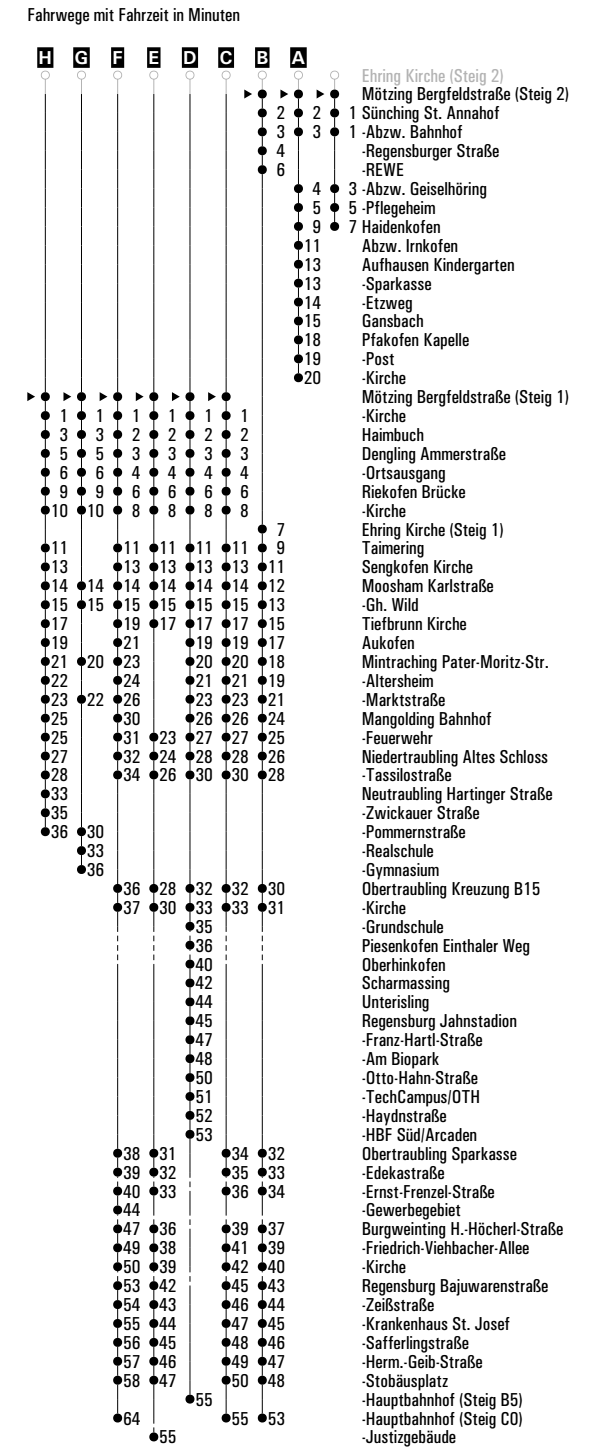
Fahrwege mit Fahrzeit in Minuten



	Montag - Freitag					Samstag					Sonn-/Feiertag							
05	10 ^D ₂₁ ¹	43 ^C ₁				32 ^D ₂₁ ¹												
06	08 ^G ₁ ¹	35 ^E ₁ ¹	35 ^C _{sf} ¹															
07	09 ^G _{sf} ¹	54 ^C ₁				32 ^C ₁												
08	54 ^C ₁											32 ^C ₁						
09	34	54 ^C ₁										32 ^C ₁						
10	34	54 ^C ₁										32 ^C ₁						
11	34	54 ^C ₁										32 ^C ₁						
12	34											32 ^C ₁						
13	00 ^C ₁	34	37 ^{VF}	54 ^C ₁		34 ^B												
14	29											34 ^B						
15	11 ^C _{FR} ¹	11 ^F _{nFR} ¹	15 ^{S5}	34	48 ^A _{FR}	54 ^C ₁	34 ^B											
16	34	54 ^C ₁					34 ^B											
17	04 ^A _{nFR}	34	54 ^C ₁				34 ^B											
18	34	54 ^C ₁					34 ^B											
19	34	54 ^C ₁					34 ^B											
20	34 ^A						34 ^B											
21	34 ^A						34 ^A											
22	34 ^A																	
23	39 ^{FR}						39 ^B											
00																		
01	09 ^{FR}						09 ^B _I											
02	29 ^{FR} _N						29 ^B _N											

Am 24.12. und 31.12. Verkehr wie an Samstagen falls diese Tage nicht auf einen Sonntag fallen. Gültig ab 15.12.2024
 Einschränkungen hierzu entnehmen Sie bitte der Tagespresse oder unter www.rvv.de

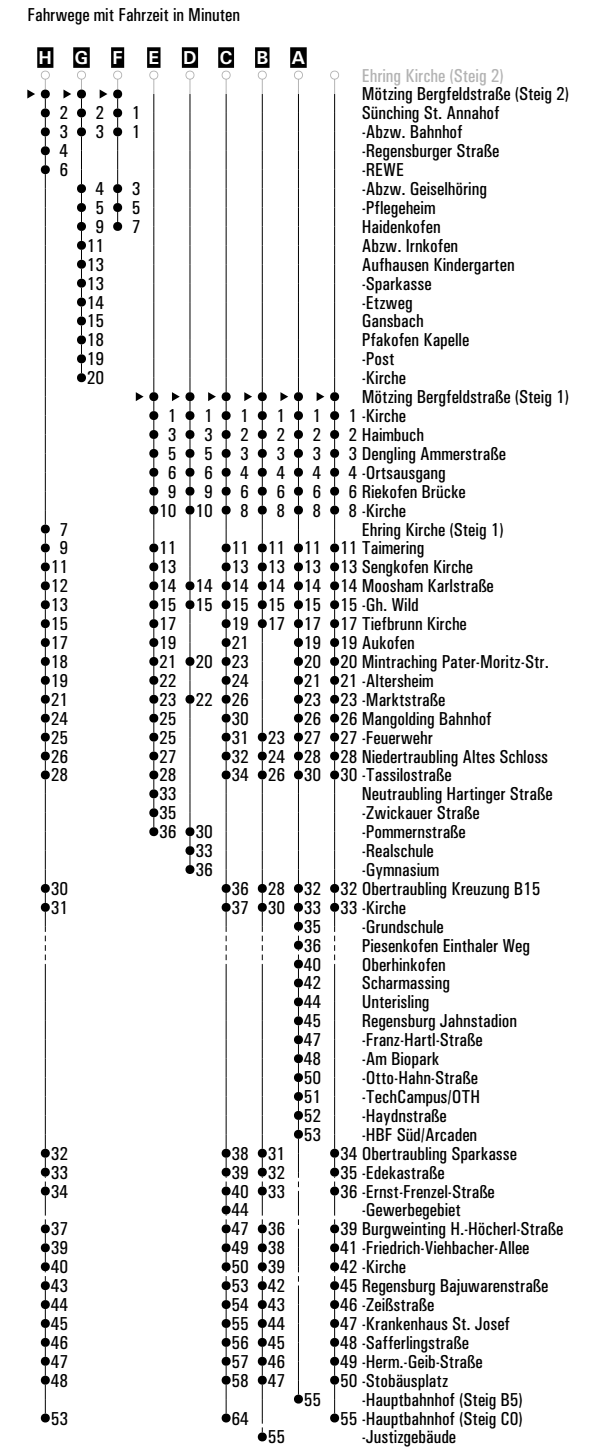
- A - H** = Fahrwege
- 1** = Abfahrt an Steig 1
- 21** = Bus fährt im Streckenabschnitt "Obertraubling Kirche - Oberhinkofen - Regensburg Otto-Hahn-Str. (Uni) - Hauptbahnhof" als Linie 21
- N** = RVV Nachtbus N23
- VF** = an Schultagen; am ersten Schultag nach den Sommerferien & letzten Schultag vor den Weihnachts-, Oster- und Pfingstferien 1:30 Std. früher; am letzten Schultag vor den Sommerferien 2:40 Std. früher
- I** = bis Sünching Regensburger Straße
- nFR** = nicht freitags
- S** = nur an Schultagen
- sf** = nur an schulfreien Tagen
- FR** = nur freitags
- S5** = nur montags bis donnerstags an Schultagen, nicht am letzten Schultag vor den Weihnachts-, Oster-, Pfingst- und Sommerferien und nicht am ersten Schultag nach den Sommerferien



	Montag - Freitag				Samstag				Sonn-/Feiertag												
05	10 ^A ₂₁	43			32 ^A ₂₁																
06	08 ^B _S	35 ^B _S	35 ^{Sf}																		
07	09 ^D _S	54			32																
08	54								32												
09	34 ^F ₂	54			32																
10	34 ^F ₂	54			32																
11	34 ^F ₂	54			32																
12	34 ^F ₂				32																
13	00	34 ^F ₂	37 ^F ₂	54	34 ^H ₂																
14	29 ^F ₂				34 ^H ₂																
15	11 ^{FR}	11 ^G _{nFR}	15 ^F _{S5}	34 ^F ₂	48 ^G _{FR}	54	34 ^H ₂														
16	34 ^F ₂	54			34 ^H ₂																
17	04 ^G _{nFR}	34 ^F ₂	54		34 ^H ₂																
18	34 ^F ₂	54			34 ^H ₂																
19	34 ^F ₂	54			34 ^H ₂																
20	34 ^G ₂				34 ^H ₂																
21	34 ^G ₂				34 ^G ₂																
22	34 ^G ₂																				
23	39 ^F ₂				39 ^H ₂																
00																					
01	09 ^F ₂				09 ^H ₂																
02	29 ^F _{FRN}				29 ^H ₂																

Am 24.12. und 31.12. Verkehr wie an Samstagen falls diese Tage nicht auf einen Sonntag fallen. Gültig ab 15.12.2024
 Einschränkungen hierzu entnehmen Sie bitte der Tagespresse oder unter www.rvv.de

- A - H** = Fahrwege
- 2** = Abfahrt an Steig 2
- 21** = Bus fährt im Streckenabschnitt "Obertraubling Kirche - Oberhinkofen - Regensburg Otto-Hahn-Str. (Uni) - Hauptbahnhof" als Linie 21
- N** = RVV Nachtbus N23
- VF** = an Schultagen; am ersten Schultag nach den Sommerferien & letzten Schultag vor den Weihnachts-, Oster- und Pfingstferien 1:30 Std. früher; am letzten Schultag vor den Sommerferien 2:40 Std. früher
- I** = bis Sünching Regensburger Straße
- nFR** = nicht freitags
- S** = nur an Schultagen
- Sf** = nur an schulfreien Tagen
- FR** = nur freitags
- S5** = nur montags bis donnerstags an Schultagen, nicht am letzten Schultag vor den Weihnachts-, Oster-, Pfingst- und Sommerferien und nicht am ersten Schultag nach den Sommerferien

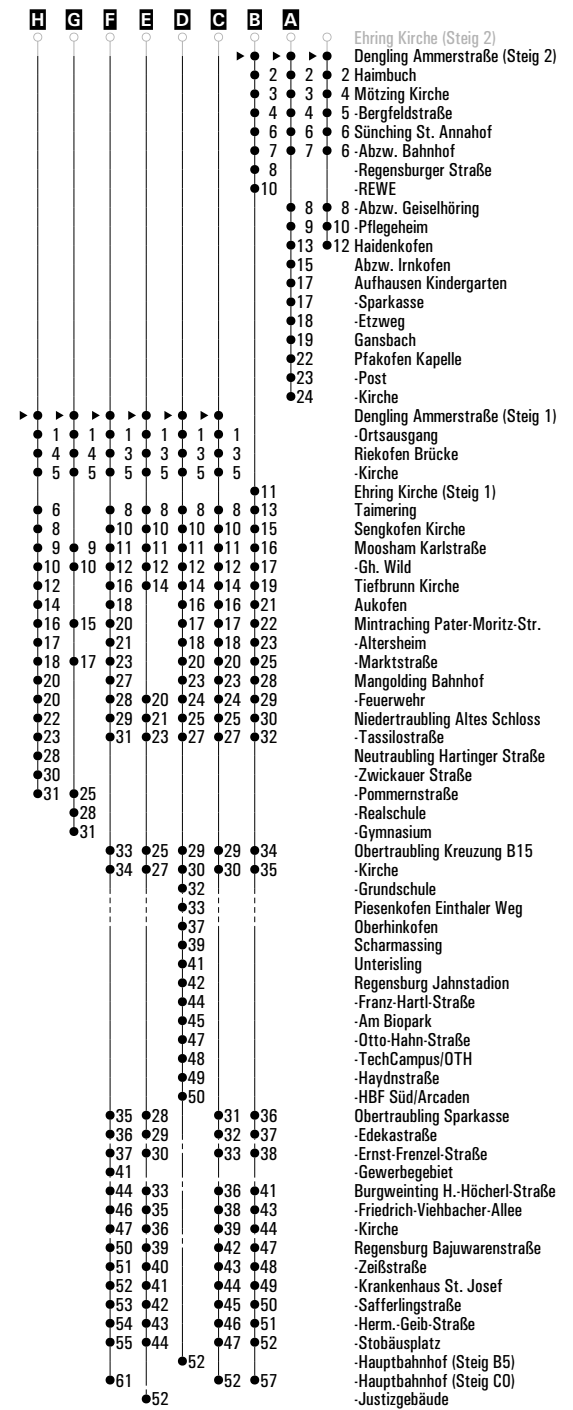


	Montag - Freitag					Samstag					Sonn-/Feiertag							
05	13 ^D ₂₁ ¹	46 ^C ₁				35 ^D ₂₁ ¹												
06	13 ^H ₁ ¹	38 ^E ₁ ¹	38 ^C _{Sf} ¹															
07	14 ^G _S ¹	57 ¹				35 ^C ₁												
08	57 ¹																	
09	30	57 ^G ₁				35 ^C ₁												
10	30	57 ^C ₁				35 ^C ₁												
11	30	57 ^C ₁				35 ^C ₁												
12	30					35 ^C ₁												
13	04 ^C ₁	30	32 ^{VF}	57 ^C ₁		30 ^B												
14	25					30 ^B												
15	10 ^{S5}	14 ^C _{FR} ¹	14 ^E _{nFR} ¹	30	43 ^A _{FR}	57 ^C ₁	30 ^B											
16	30	57 ^C ₁	59 ^A _{nFR}				30 ^B											
17	30	57 ^C ₁					30 ^B											
18	30	57 ^C ₁					30 ^B											
19	30	57 ^C ₁					30 ^B											
20	30 ^A						30 ^B											
21	30 ^A						30 ^A											
22	30 ^A																	
23	35 ^{FR}						35 ^B											
00																		
01	05 ^{FR}					05 ^B _I												
02	25 ^{FR} _N					25 ^B _I _N												

Am 24.12. und 31.12. Verkehr wie an Samstagen falls diese Tage nicht auf einen Sonntag fallen. Gültig ab 15.12.2024
Einschränkungen hierzu entnehmen Sie bitte der Tagespresse oder unter www.rvv.de

- A - H** = Fahrwege
- 1** = Abfahrt an Steig 1
- 21** = Bus fährt im Streckenabschnitt "Obertraubling Kirche - Oberhinkofen - Regensburg Otto-Hahn-Str. (Uni) - Hauptbahnhof" als Linie 21
- N** = RVV Nachtbus N23
- VF** = an Schultagen; am ersten Schultag nach den Sommerferien & letzten Schultag vor den Weihnachts-, Oster- und Pfingstferien 1:30 Std. früher; am letzten Schultag vor den Sommerferien 2:40 Std. früher
- I** = bis Sünching Regensburger Straße
- nFR** = nicht freitags
- S** = nur an Schultagen
- Sf** = nur an schulfreien Tagen
- FR** = nur freitags
- S5** = nur montags bis donnerstags an Schultagen, nicht am letzten Schultag vor den Weihnachts-, Oster-, Pfingst- und Sommerferien und nicht am ersten Schultag nach den Sommerferien

Fahrwege mit Fahrzeit in Minuten

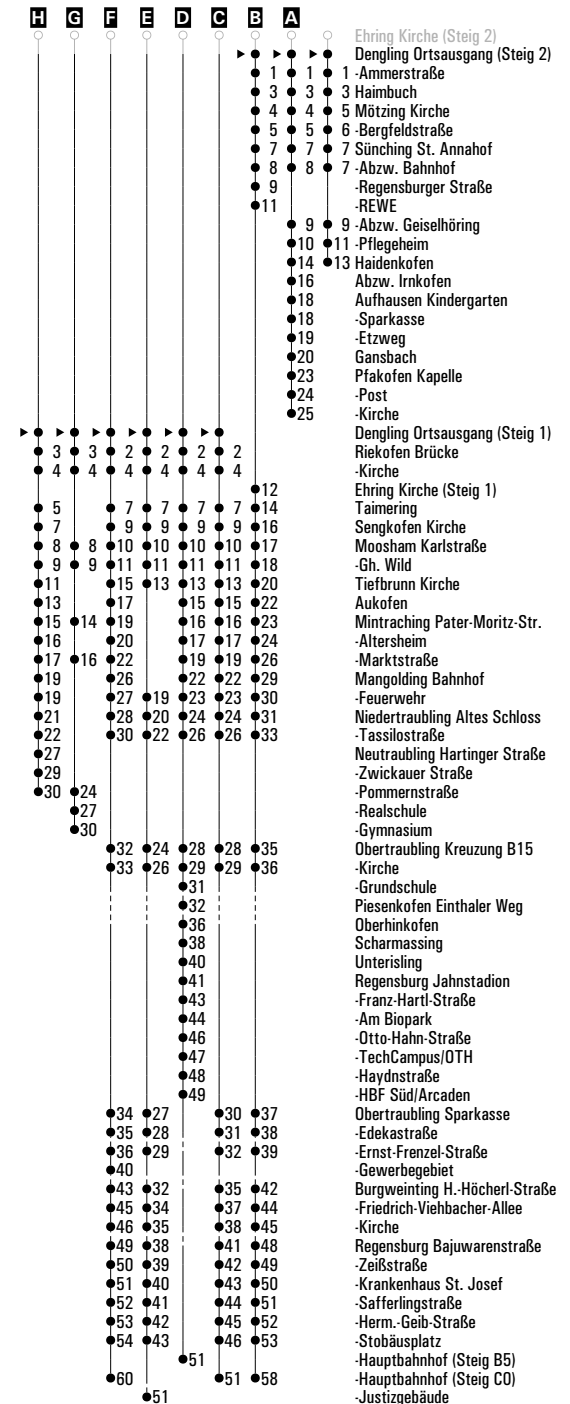


	Montag - Freitag					Samstag					Sonn-/Feiertag						
05	14 ^{D1}	47 ^C				36 ^{D1}											
06	14 ^H	39 ^{E1}	39 ^{Csf}														
07	15 ^{G1}	58 ¹				36 ^C											
08	58 ^{C1}																
09	29	58 ^G				36 ^C											
10	29	58 ^{C1}															
11	29	58 ^{C1}				36 ^C											
12	29																
13	05 ^C	29	31 ^{VF}	58 ^C		29 ^B											
14	24																
15	09 ^{S5}	15 ^{CFR}	15 ^{E1nFR}	29	42 ^A	58 ^C	29 ^B										
16	29	58 ^C	58 ^{AnFR}				29 ^B										
17	29	58 ^{C1}					29 ^B										
18	29	58 ^C					29 ^B										
19	29	58 ^{C1}					29 ^B										
20	29 ^A						29 ^B										
21	29 ^A						29 ^A										
22	29 ^A																
23	34 ^{FR}						34 ^B										
00																	
01	04 ^{FR}						04 ^B										
02	24 ^{FRN}						24 ^B										

Am 24.12. und 31.12. Verkehr wie an Samstagen falls diese Tage nicht auf einen Sonntag fallen. Gültig ab 15.12.2024
Einschränkungen hierzu entnehmen Sie bitte der Tagespresse oder unter www.rvv.de

- A - H** = Fahrwege
- 1** = Abfahrt an Steig 1
- 21** = Bus fährt im Streckenabschnitt "Obertraubling Kirche - Oberhinkofen - Regensburg Otto-Hahn-Str. (Uni) - Hauptbahnhof" als Linie 21
- N** = RVV Nachtbus N23
- VF** = an Schultagen; am ersten Schultag nach den Sommerferien & letzten Schultag vor den Weihnachts-, Oster- und Pfingstferien 1:30 Std. früher; am letzten Schultag vor den Sommerferien 2:40 Std. früher
- I** = bis Sünching Regensburger Straße
- nFR** = nicht freitags
- S** = nur an Schultagen
- sf** = nur an schulfreien Tagen
- FR** = nur freitags
- S5** = nur montags bis donnerstags an Schultagen, nicht am letzten Schultag vor den Weihnachts-, Oster-, Pfingst- und Sommerferien und nicht am ersten Schultag nach den Sommerferien

Fahrwege mit Fahrzeit in Minuten

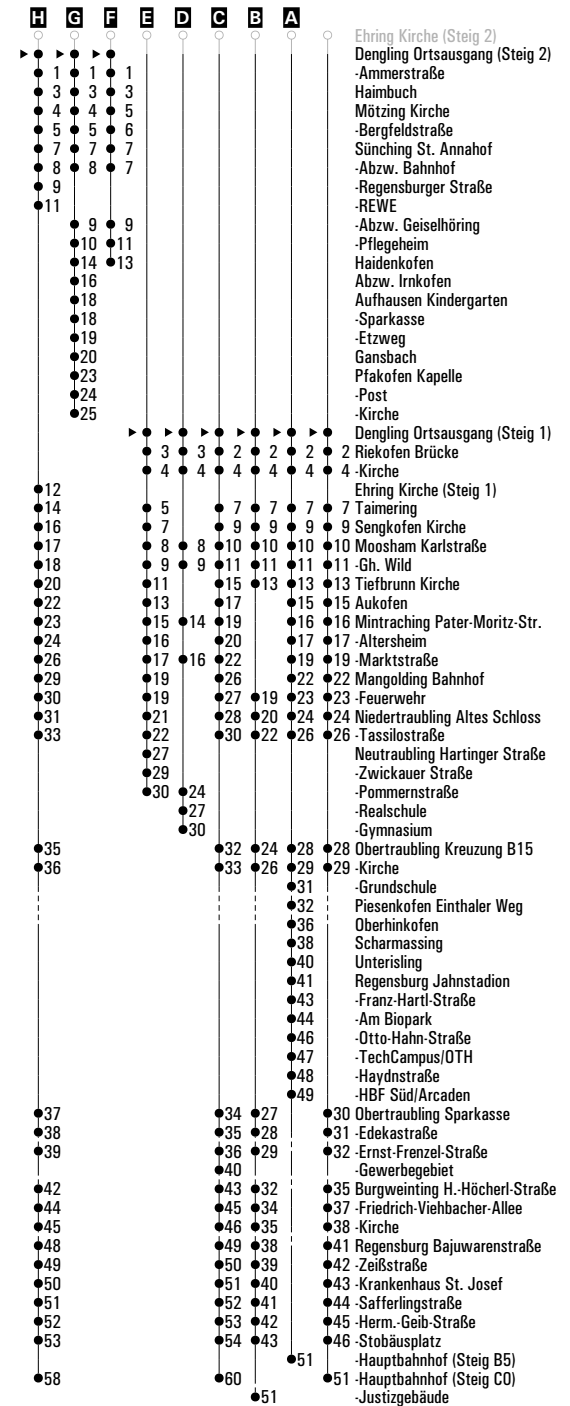


	Montag - Freitag				Samstag				Sonn-/Feiertag				
05	14 ^A	47			36 ^A								
06	14 ^B	39 ^S	39 ^{Sf}										
07	15 ^D	58			36								
08	58								36				
09	29 ^F	58			36								
10	29 ^F	58							36				
11	29 ^F	58			36								
12	29 ^F								36				
13	05	29 ^F	31 ^F	58	29 ^H								
14	24 ^F								29 ^H				
15	09 ^S	15 ^{FR}	15 ^C	29 ^F	42 ^G	58	29 ^H						
16	29 ^F	58	58 ^G				29 ^H						
17	29 ^F	58					29 ^H						
18	29 ^F	58					29 ^H						
19	29 ^F	58					29 ^H						
20	29 ^G						29 ^H						
21	29 ^G						29 ^G						
22	29 ^G												
23	34 ^F						34 ^H						
00													
01	04 ^F						04 ^H						
02	24 ^{FR}						24 ^H						

Am 24.12. und 31.12. Verkehr wie an Samstagen falls diese Tage nicht auf einen Sonntag fallen. Gültig ab 15.12.2024
 Einschränkungen hierzu entnehmen Sie bitte der Tagespresse oder unter www.rvv.de

- A - H** = Fahrwege
- 2** = Abfahrt an Steig 2
- 21** = Bus fährt im Streckenabschnitt "Obertraubling Kirche - Oberhinkofen - Regensburg Otto-Hahn-Str. (Uni) - Hauptbahnhof" als Linie 21
- N** = RVV Nachtbus N23
- VF** = an Schultagen; am ersten Schultag nach den Sommerferien & letzten Schultag vor den Weihnachts-, Oster- und Pfingstferien 1:30 Std. früher; am letzten Schultag vor den Sommerferien 2:40 Std. früher
- I** = bis Sünching Regensburger Straße
- nFR** = nicht freitags
- S** = nur an Schultagen
- Sf** = nur an schulfreien Tagen
- FR** = nur freitags
- S5** = nur montags bis donnerstags an Schultagen, nicht am letzten Schultag vor den Weihnachts-, Oster-, Pfingst- und Sommerferien und nicht am ersten Schultag nach den Sommerferien

Fahrwege mit Fahrzeit in Minuten

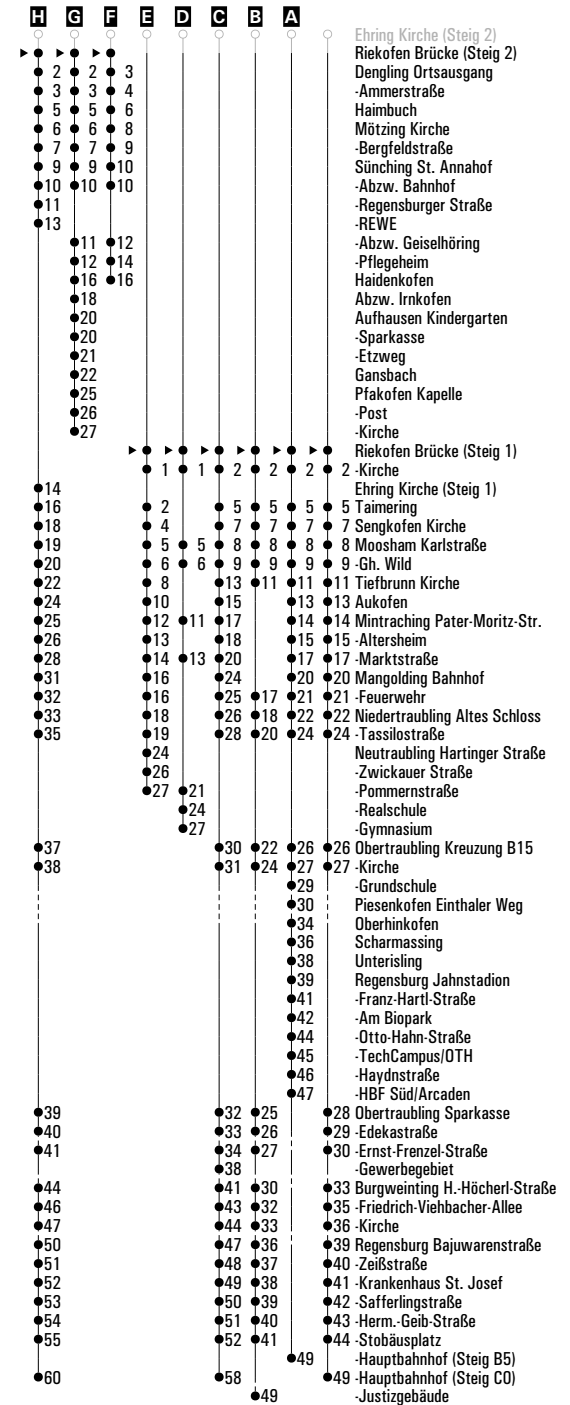


	Montag - Freitag				Samstag	Sonn-/Feiertag
05	16 ^A ₂₁	49			38 ^A ₂₁	
06	17 ^E _S	41 ^B _S	41 ^{Sf}			
07	18 ^D _S				38	
08	00					38
09	00	27 ^F ₂			38	
10	00	27 ^F ₂			38	
11	00	27 ^F ₂			38	
12	00	27 ^F ₂			38	
13	07	27 ^F ₂	28 ^F _{VF}		27 ^H ₂	
14	00	22 ^F ₂			27 ^H ₂	
15	06 ^F _{S5}	17 ^{FR}	17 ^G _{nFR}	27 ^F ₂	39 ^G _{FR}	27 ^H ₂
16	00	27 ^F ₂	55 ^G _{nFR}			27 ^H ₂
17	00	27 ^F ₂			27 ^H ₂	
18	00	27 ^F ₂			27 ^H ₂	
19	00	27 ^F ₂			27 ^H ₂	
20	00	27 ^G ₂			27 ^H ₂	
21	27 ^G ₂				27 ^G ₂	
22	27 ^G ₂					
23	32 ^F _{FR}				32 ^H ₂	
00						
01	02 ^F _{FR}				02 ^H ₂	
02	22 ^F _{FRN}				22 ^H _{IN}	

Am 24.12. und 31.12. Verkehr wie an Samstagen falls diese Tage nicht auf einen Sonntag fallen. Gültig ab 15.12.2024
 Einschränkungen hierzu entnehmen Sie bitte der Tagespresse oder unter www.rvv.de

- A - H** = Fahrwege
- 2** = Abfahrt an Steig 2
- 21** = Bus fährt im Streckenabschnitt "Obertraubling Kirche - Oberhinkofen - Regensburg Otto-Hahn-Str. (Uni) - Hauptbahnhof" als Linie 21
- N** = RVV Nachtbus N23
- VF** = an Schultagen; am ersten Schultag nach den Sommerferien & letzten Schultag vor den Weihnachts-, Oster- und Pfingstferien 1:30 Std. früher; am letzten Schultag vor den Sommerferien 2:40 Std. früher
- I** = bis Sünching Regensburger Straße
- nFR** = nicht freitags
- S** = nur an Schultagen
- Sf** = nur an schulfreien Tagen
- FR** = nur freitags
- S5** = nur montags bis donnerstags an Schultagen, nicht am letzten Schultag vor den Weihnachts-, Oster-, Pfingst- und Sommerferien und nicht am ersten Schultag nach den Sommerferien

Fahrwege mit Fahrzeit in Minuten




	Montag - Freitag				Samstag				Sonn-/Feiertag				
05	18 ^A ₂₁	51			40 ^A ₂₁								
06	18 ^B _S	43 ^B _S	43 ^{Sf}										
07	19 ^D _S				40								
08	02								40				
09	02	26 ^H ₂			40								
10	02	26 ^H ₂			40								
11	02	26 ^H ₂			40								
12	02	26 ^H ₂			40								
13	08	26 ^H ₂	27 ^F _{VF}		26 ^H ₂								
14	02	21 ^H ₂			26 ^H ₂				26 ^H ₂				
15	05 ^F _{S5}	19 ^H _{FR}	19 ^G _{nFR}	26 ^F ₂	38 ^G _{FR}				26 ^H ₂				
16	02	26 ^H ₂	54 ^G _{nFR}						26 ^H ₂				
17	02	26 ^H ₂			26 ^H ₂								
18	02	26 ^H ₂			26 ^H ₂				26 ^H ₂				
19	02	26 ^H ₂			26 ^H ₂								
20	02	26 ^H ₂			26 ^H ₂				26 ^H ₂				
21	26 ^G ₂				26 ^G ₂								
22	26 ^G ₂												
23	31 ^H _{FR}				31 ^H ₂								
00													
01	01 ^F _{FR}				01 ^H ₂								
02	21 ^F _{FRN}				21 ^H ₂								

Am 24.12. und 31.12. Verkehr wie an Samstagen falls diese Tage nicht auf einen Sonntag fallen. Gültig ab 15.12.2024
 Einschränkungen hierzu entnehmen Sie bitte der Tagespresse oder unter www.rvv.de

- A - H** = Fahrwege
- 2** = Abfahrt an Steig 2
- 21** = Bus fährt im Streckenabschnitt "Obertraubling Kirche - Oberhinkofen - Regensburg Otto-Hahn-Str. (Uni) - Hauptbahnhof" als Linie 21
- N** = RVV Nachtbus N23
- VF** = an Schultagen; am ersten Schultag nach den Sommerferien & letzten Schultag vor den Weihnachts-, Oster- und Pfingstferien 1:30 Std. früher; am letzten Schultag vor den Sommerferien 2:40 Std. früher
- I** = bis Sünching Regensburger Straße
- nFR** = nicht freitags
- S** = nur an Schultagen
- Sf** = nur an schulfreien Tagen
- FR** = nur freitags
- S5** = nur montags bis donnerstags an Schultagen, nicht am letzten Schultag vor den Weihnachts-, Oster-, Pfingst- und Sommerferien und nicht am ersten Schultag nach den Sommerferien

Fahrwege mit Fahrzeit in Minuten



	Montag - Freitag	Samstag	Sonn-/Feiertag
05			
06	50		
07	35	25 ^A	
08			
09		25 ^A	
10			25 ^A
11		25 ^A	
12			25 ^A
13		41 ^B ₁	
14			41 ^B ₁
15		41 ^B ₁	
16			41 ^B ₁
17		41 ^B ₁	
18			41 ^B ₁
19		41 ^B ₁	
20			
21			
22			
23	53 ^B ₁ FR	46 ^B ₁	
00			



Am 24.12. und 31.12. Verkehr wie an Samstagen falls diese Tage nicht auf einen Sonntag fallen. Einschränkungen hierzu entnehmen Sie bitte der Tagespresse oder unter www.rvv.de Gültig ab 15.12.2024

A-B = Fahrwege **1** = Abfahrt an Steig 1 **FR** = nur freitags

	Montag - Freitag	Samstag	Sonn-/Feiertag
05			
06	50 ^A ₂		
07	35 ^A ₂	25 ^B ₂	
08			
09		25 ^B ₂	
10			25 ^B ₂
11		25 ^B ₂	
12			25 ^B ₂
13		41	
14			41
15		41	
16			41
17		41	
18			41
19		41	
20			
21			
22			
23	53 ^{FR}	46	
00			

- B** 2 Ehring Kirche (Steig 2)
- 3 Sünching REWE
- 5 -Regensburger Straße
- 6 -Abzw. Bahnhof
- 6 -St. Annahof
- 3 -Abzw. Geiselhöring
- 4 -Pflegeheim
- 8 Haidenkofen
- 7 Mötzing Bergfeldstraße
- 8 -Kirche
- 9 Haimbuch
- 10 Dengling Ammerstraße
- 11 -Ortsausgang
- 13 Riekofen Brücke
- 15 -Kirche
- A** 18 Ehring Kirche (Steig 1)
- 20 2 Taimering
- 21 4 Sengkofen Kirche
- 22 5 Moosham Karlstraße
- 24 6 -Gh. Wild
- 26 8 Tiefbrunn Kirche
- 27 10 Aukofen
- 28 11 Mintraching Pater-Moritz-Str.
- 30 12 -Altersheim
- 33 14 -Marktstraße
- 34 17 Mangolding Bahnhof
- 35 18 -Feuerwehr
- 37 19 Niedertraubling Altes Schloss
- 39 21 -Tassilostraße
- 40 23 Obertraubling Kreuzung B15
- 41 24 -Kirche
- 42 25 -Sparkasse
- 42 26 -Edekastraße
- 43 26 -Am Bergacker
- 46 27 -Ernst-Frenzel-Straße
- 46 30 Burgweinting Höfling
- 48 30 -Herm.-Höcherl-Straße
- 49 32 -Friedrich-Viehbacher-Allee
- 51 33 -Kirche
- 52 35 Regensburg Benzstraße
- 53 36 -Bajuwarenstraße
- 54 37 -Zeißstraße
- 55 38 -Krankenhaus St. Josef
- 56 39 -Safferlingstraße
- 57 40 -Herm.-Geib-Straße
- 62 41 -Stobäusplatz
- 46 -Hauptbahnhof

Am 24.12. und 31.12. Verkehr wie an Samstagen falls diese Tage nicht auf einen Sonntag fallen. Einschränkungen hierzu entnehmen Sie bitte der Tagespresse oder unter www.rvv.de Gültig ab 15.12.2024

A-B = Fahrwege **2** = Abfahrt an Steig 2 **FR** = nur freitags

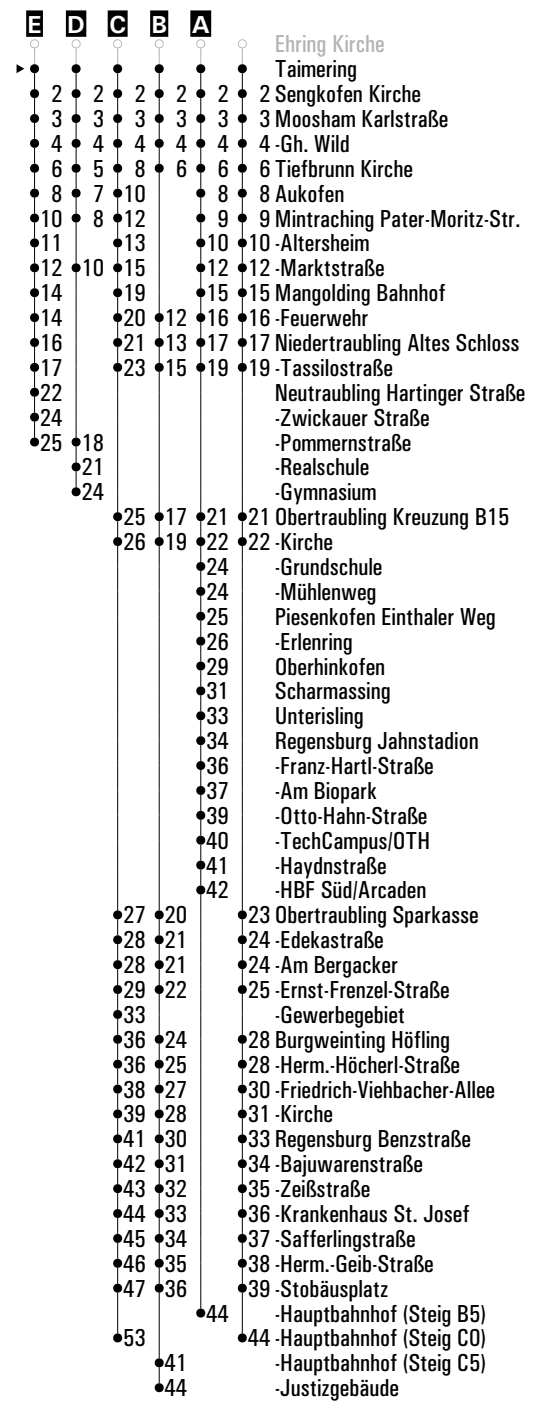
RVV 23 ^HTaimering ▶ Mintraching - Obertraubling - Regensburg HBF

	Montag - Freitag				Samstag				Sonn-/Feiertag				
05	21 ^A ₂₁	54			43 ^A ₂₁								
06	19 ^E	46 ^B _S	46 ^{sf}										
07	21 ^D _S				43								
08	05								43				
09	05				43								
10	05								43				
11	05				43								
12	05								43				
13	10				43								
14	05								43				
15	22 ^{FR}	22 ^C _{nFR}			43								
16	05								43				
17	05				43								
18	05								43				
19	05				43								
20	05												
21													
22													
23	56 ^{FR}				48								

Am 24.12. und 31.12. Verkehr wie an Samstagen falls diese Tage nicht auf einen Sonntag fallen. Einschränkungen hierzu entnehmen Sie bitte der Tagespresse oder unter www.rvv.de Gültig ab 15.12.2024

- A - E** = Fahrwege
- 21** = Bus fährt im Streckenabschnitt "Obertraubling Kirche - Oberhinkofen - Regensburg Otto-Hahn-Str. (Uni) - Hauptbahnhof" als Linie 21
- nFR** = nicht freitags
- s** = nur an Schultagen
- sf** = nur an schulfreien Tagen
- FR** = nur freitags

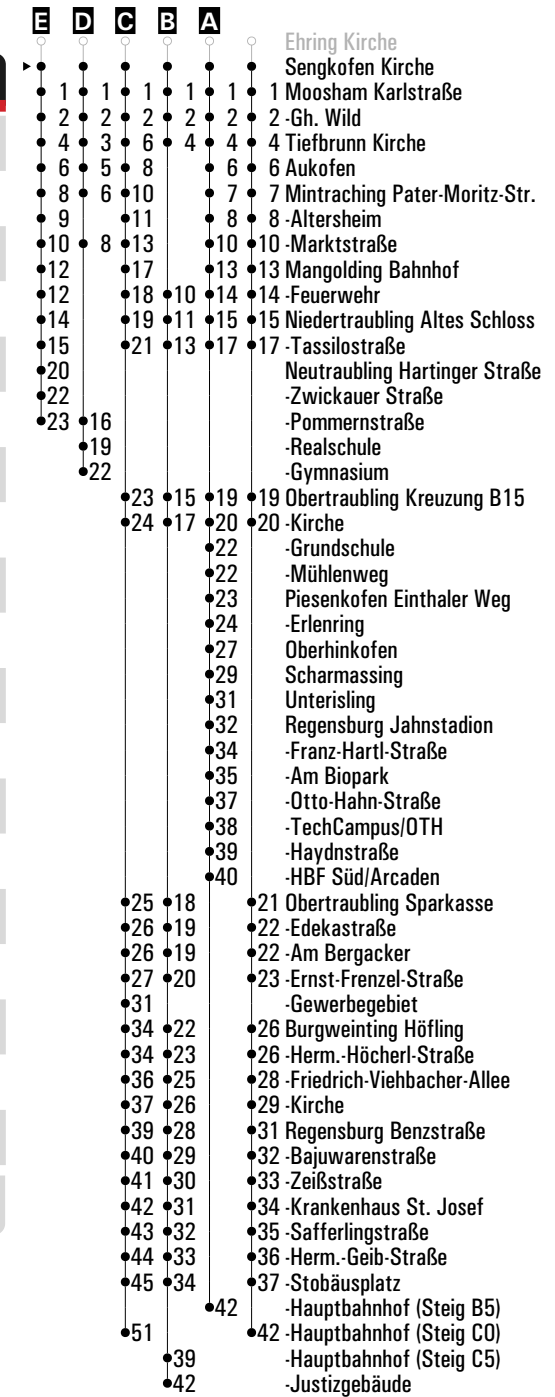
Fahrwege mit Fahrzeit in Minuten



RVV 23 ^H Sengkofen Kirche ▶ Mintraching - Obertraubling - Regensburg HBF

Fahrwege mit Fahrzeit in Minuten

	Montag - Freitag				Samstag				Sonn-/Feiertag				
05	23 ^A ₂₁	56			45 ^A ₂₁								
06	21 ^E	48 ^B _S	48 ^{Sf}										
07	23 ^D _S				45								
08	07								45				
09	07				45								
10	07								45				
11	07				45								
12	07								45				
13	12				45								
14	07								45				
15	24 ^{FR}	24 ^C _{nFR}			45								
16	07								45				
17	07				45								
18	07								45				
19	07				45								
20	07												
21													
22													
23	58 ^{FR}				50								



Am 24.12. und 31.12. Verkehr wie an Samstagen falls diese Tage nicht auf einen Sonntag fallen. Einschränkungen hierzu entnehmen Sie bitte der Tagespresse oder unter www.rvv.de Gültig ab 15.12.2024

- A - E** = Fahrwege
- 21** = Bus fährt im Streckenabschnitt "Obertraubling Kirche - Oberhinkofen - Regensburg Otto-Hahn-Str. (Uni) - Hauptbahnhof" als Linie 21
- nFR** = nicht freitags
- s** = nur an Schultagen
- Sf** = nur an schulfreien Tagen
- FR** = nur freitags

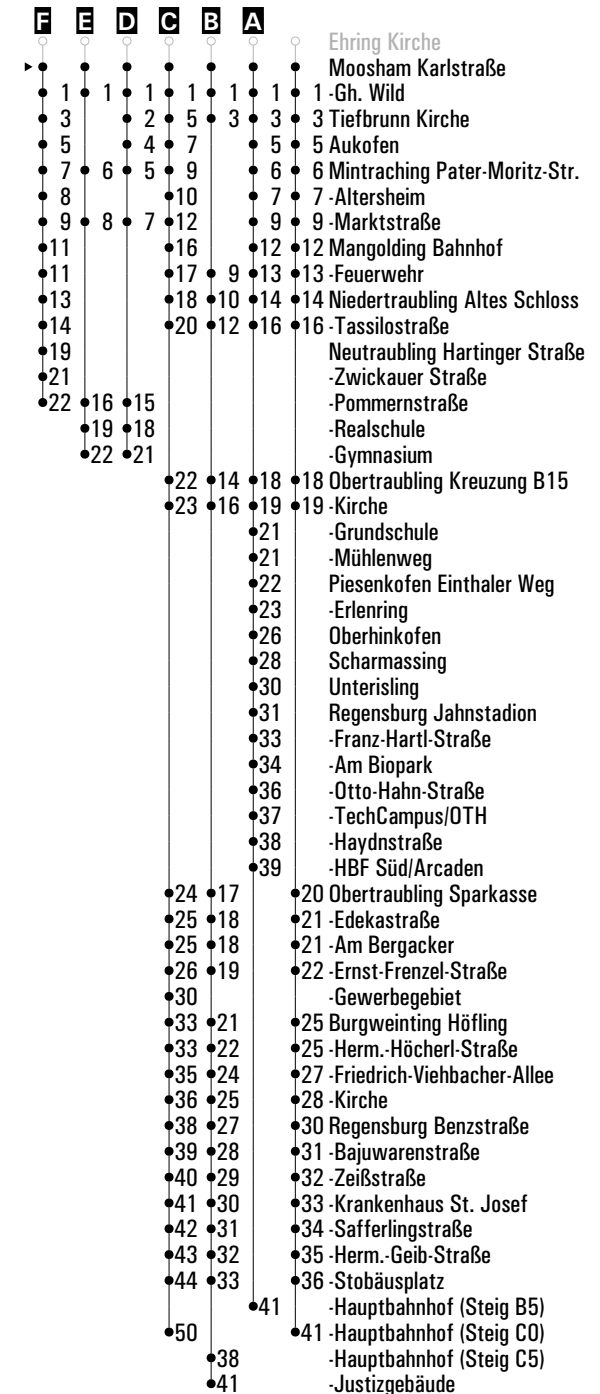
RVV 23 ^H Moosham Karlstraße ▶ Mintraching - Obertraubling - Regensburg HBF

	Montag - Freitag				Samstag				Sonn-/Feiertag				
05	24 ^A ₂₁	57			46 ^A ₂₁								
06	22 ^F	49 ^B _S	49 ^{Sf}										
07	23 ^E _S	24 ^D _S			46								
08	08								46				
09	08				46								
10	08								46				
11	08				46								
12	08								46				
13	13				46								
14	08								46				
15	25 ^{FR}	25 ^C _{nFR}			46								
16	08								46				
17	08				46								
18	08								46				
19	08				46								
20	08												
21													
22													
23	59 ^{FR}				51								

Am 24.12. und 31.12. Verkehr wie an Samstagen falls diese Tage nicht auf einen Sonntag fallen. Gültig ab 15.12.2024
 Einschränkungen hierzu entnehmen Sie bitte der Tagespresse oder unter www.rvv.de

- A - F** = Fahrwege
- 21** = Bus fährt im Streckenabschnitt "Obertraubling Kirche - Oberhinkofen - Regensburg Otto-Hahn-Str. (Uni) - Hauptbahnhof" als Linie 21
- nFR** = nicht freitags
- s** = nur an Schultagen
- Sf** = nur an schulfreien Tagen
- FR** = nur freitags

Fahrwege mit Fahrzeit in Minuten



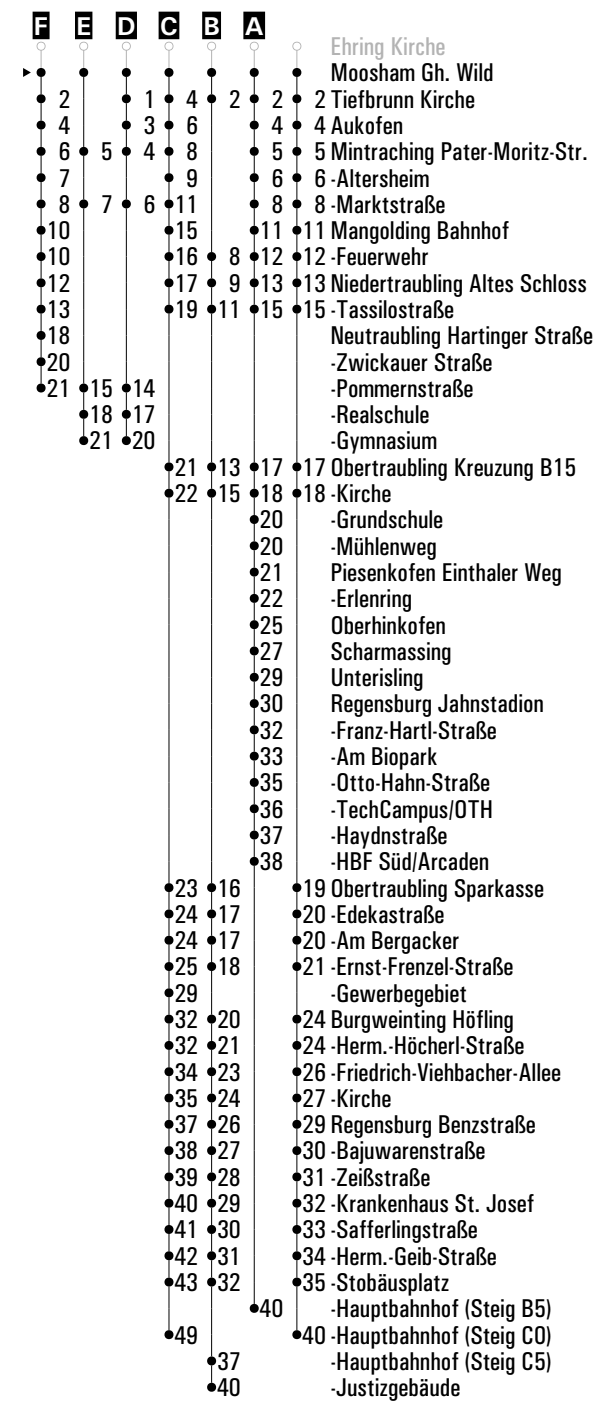
RVV 23 ^H Moosham Gh. Wild ▶ Mintraching - Obertraubling - Regensburg HBF

	Montag - Freitag				Samstag				Sonn-/Feiertag				
05	25 ^A ₂₁	58			47 ^A ₂₁								
06	23 ^F	50 ^B _S	50 ^{sf}										
07	24 ^E _S	25 ^D _S			47								
08	09								47				
09	09				47								
10	09								47				
11	09				47								
12	09								47				
13	14				47								
14	09								47				
15	26 ^{FR}	26 ^C _{nFR}			47								
16	09								47				
17	09				47								
18	09								47				
19	09				47								
20	09												
21													
22													
23					52								
00	00 ^{FR}												

Am 24.12. und 31.12. Verkehr wie an Samstagen falls diese Tage nicht auf einen Sonntag fallen. Gültig ab 15.12.2024
 Einschränkungen hierzu entnehmen Sie bitte der Tagespresse oder unter www.rvv.de

- A - F** = Fahrwege
- 21** = Bus fährt im Streckenabschnitt "Obertraubling Kirche - Oberhinkofen - Regensburg Otto-Hahn-Str. (Uni) - Hauptbahnhof" als Linie 21
- nFR** = nicht freitags
- s** = nur an Schultagen
- sf** = nur an schulfreien Tagen
- FR** = nur freitags

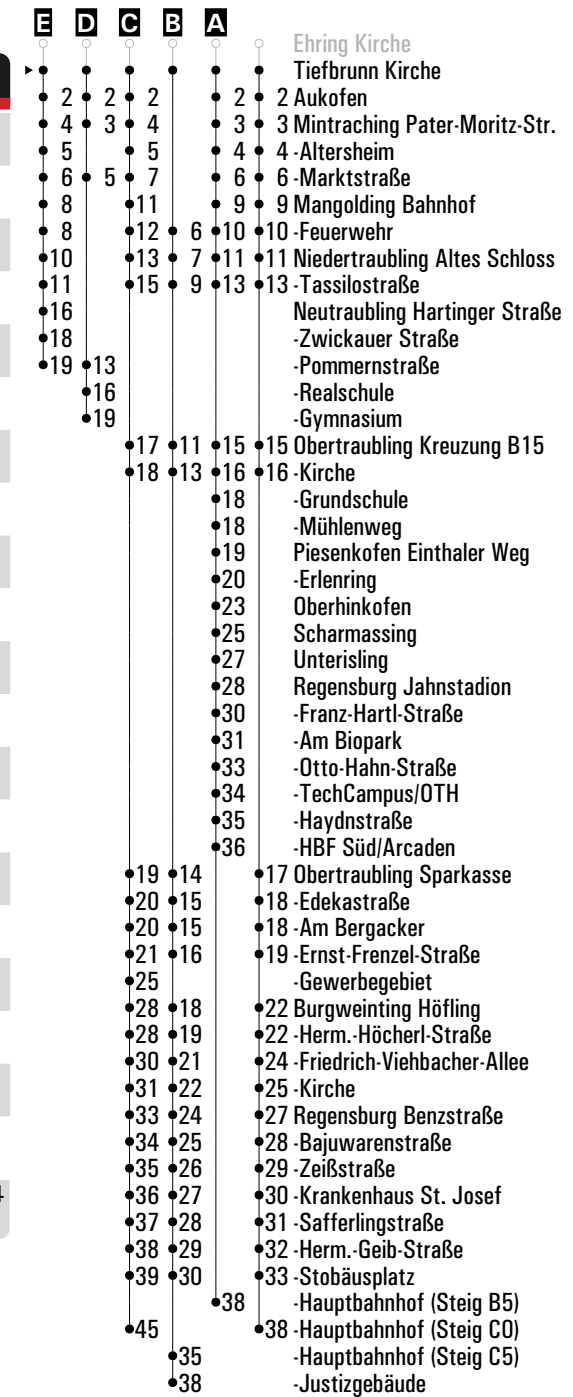
Fahrwege mit Fahrzeit in Minuten



RVV 23 ^HTiefbrunn Kirche ▶ Mintraching - Obertraubling - Regensburg HBF

Fahrwege mit Fahrzeit in Minuten

	Montag - Freitag				Samstag				Sonn-/Feiertag				
05	27 ^A ₂₁				49 ^A ₂₁								
06	00	25 ^E	52 ^B _S	52 ^{sf}									
07	26 ^D _S				49								
08	11								49				
09	11				49								
10	11								49				
11	11				49								
12	11								49				
13	15				49								
14	11								49				
15	30 ^{FR}	30 ^C _{nFR}			49								
16	11								49				
17	11				49								
18	11								49				
19	11				49								
20	11												
21													
22													
23					54								
00	02 ^{FR}												



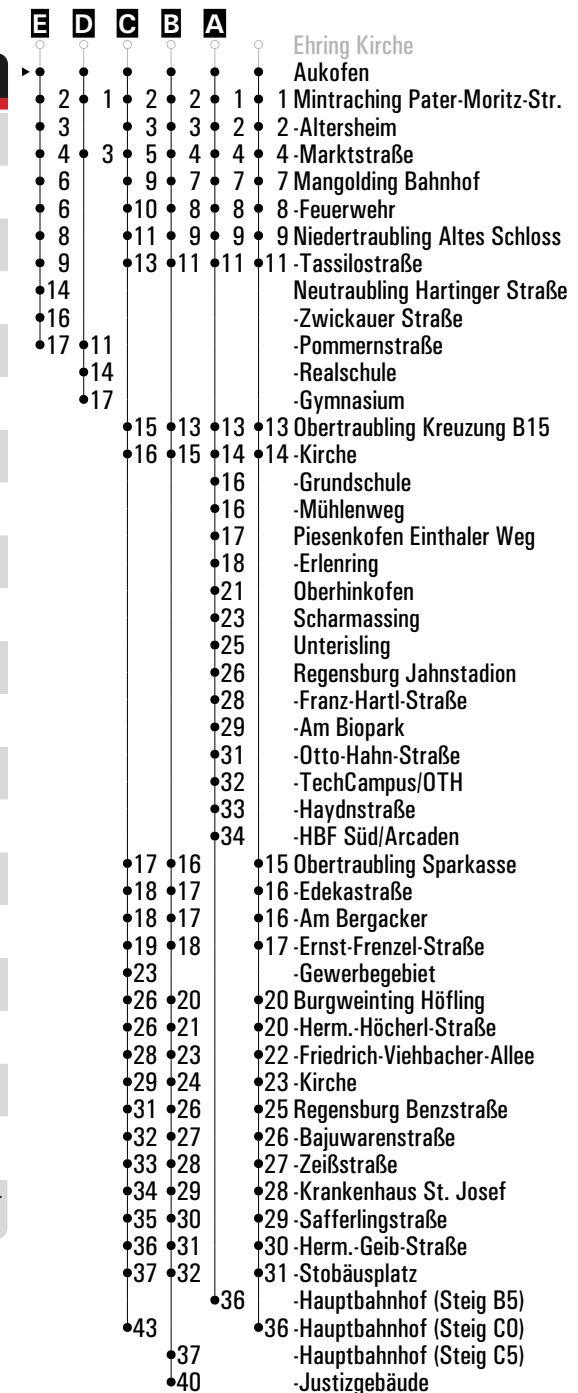
Am 24.12. und 31.12. Verkehr wie an Samstagen falls diese Tage nicht auf einen Sonntag fallen. Einschränkungen Gültig ab 15.12.2024
 hierzu entnehmen Sie bitte der Tagespresse oder unter www.rvv.de

- A-E** = Fahrwege
- 21** = Bus fährt im Streckenabschnitt "Obertraubling Kirche - Oberhinkofen - Regensburg Otto-Hahn-Str. (Uni) - Hauptbahnhof" als Linie 21
- nFR** = nicht freitags
- s** = nur an Schultagen
- sf** = nur an schulfreien Tagen
- FR** = nur freitags

RVV 23 ^H Aukofen Mintraching - Obertraubling - Regensburg HBF

Fahrwege mit Fahrzeit in Minuten

	Montag - Freitag				Samstag	Sonn-/Feiertag
05	29 ^A ₂₁				51 ^A ₂₁	
06	03	27 ^E	50 ^B _s	55 ^{sf}		
07	28 ^D _s				51	
08	13				51	
09	13				51	
10	13				51	
11	13				51	
12	13				51	
13	17				51	
14	13				51	
15	32 ^{FR}	32 ^C _{nFR}			51	
16	13				51	
17	13				51	
18	13				51	
19	13				51	
20	13					
21						
22						
23					56	
00	04 ^{FR}					

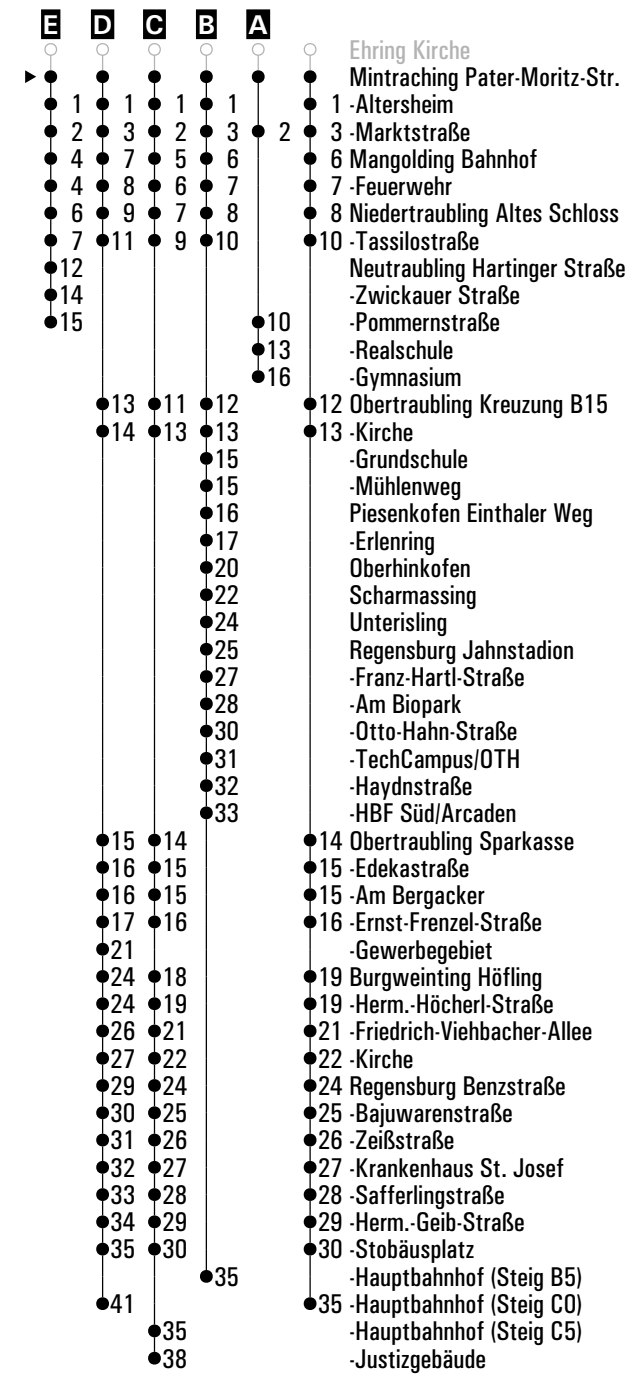


Am 24.12. und 31.12. Verkehr wie an Samstagen falls diese Tage nicht auf einen Sonntag fallen. Einschränkungen Gültig ab 15.12.2024
hierzu entnehmen Sie bitte der Tagespresse oder unter www.rvv.de

- A-E** = Fahrwege
- 21** = Bus fährt im Streckenabschnitt "Obertraubling Kirche - Oberhinkofen - Regensburg Otto-Hahn-Str. (Uni) - Hauptbahnhof" als Linie 21
- nFR** = nicht freitags
- s** = nur an Schultagen
- sf** = nur an schulfreien Tagen
- FR** = nur freitags

	Montag - Freitag				Samstag	Sonn-/Feiertag			
05	30 ^B ₂₁				52 ^B ₂₁				
06	05	29 ^E	52 ^C _S	57 ^{Sf}					
07	29 ^A _S				52				
08	14							52	
09	14				52				
10	14							52	
11	14				52				
12	14							52	
13	18				52				
14	14							52	
15	34 ^{FR}	34 ^D _{nFR}			52				
16	14							52	
17	14				52				
18	14							52	
19	14				52				
20	14								
21									
22									
23					57				
00	05 ^{FR}								

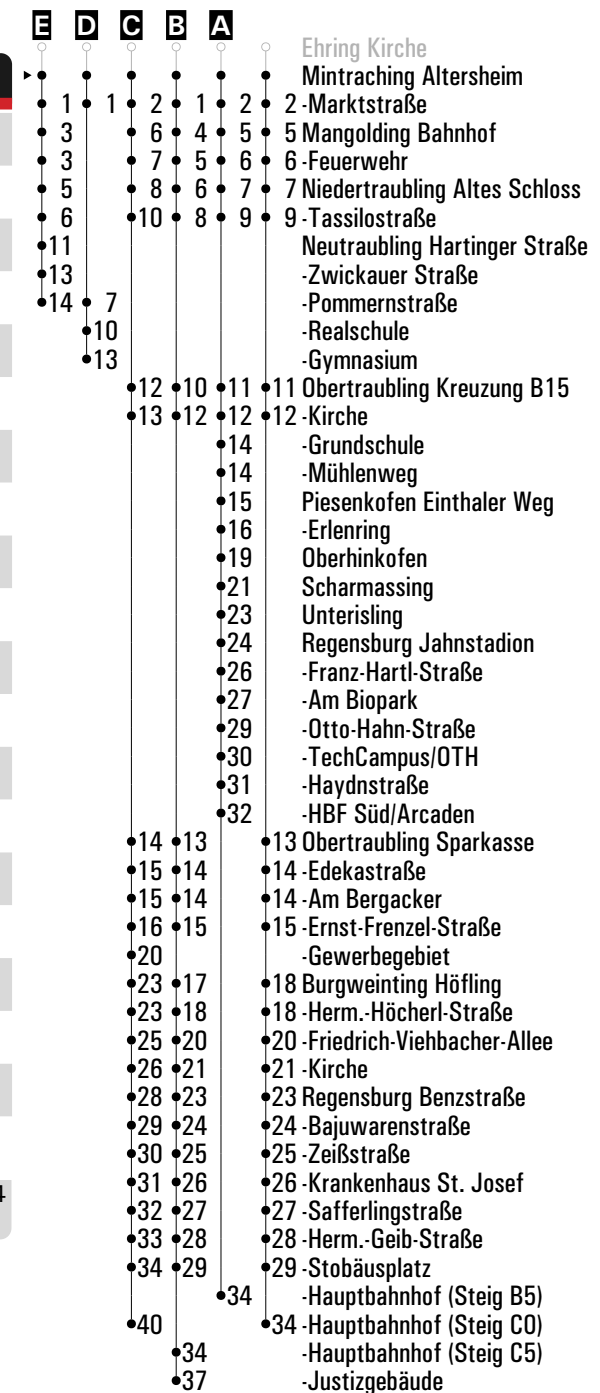
Fahrwege mit Fahrzeit in Minuten



Am 24.12. und 31.12. Verkehr wie an Samstagen falls diese Tage nicht auf einen Sonntag fallen. Gültig ab 15.12.2024
 Einschränkungen hierzu entnehmen Sie bitte der Tagespresse oder unter www.rvv.de

- A - E** = Fahrwege
- 21** = Bus fährt im Streckenabschnitt "Obertraubling Kirche - Oberhinkofen - Regensburg Otto-Hahn-Str. (Uni) - Hauptbahnhof" als Linie 21
- nFR** = nicht freitags
- S** = nur an Schultagen
- Sf** = nur an schulfreien Tagen
- FR** = nur freitags

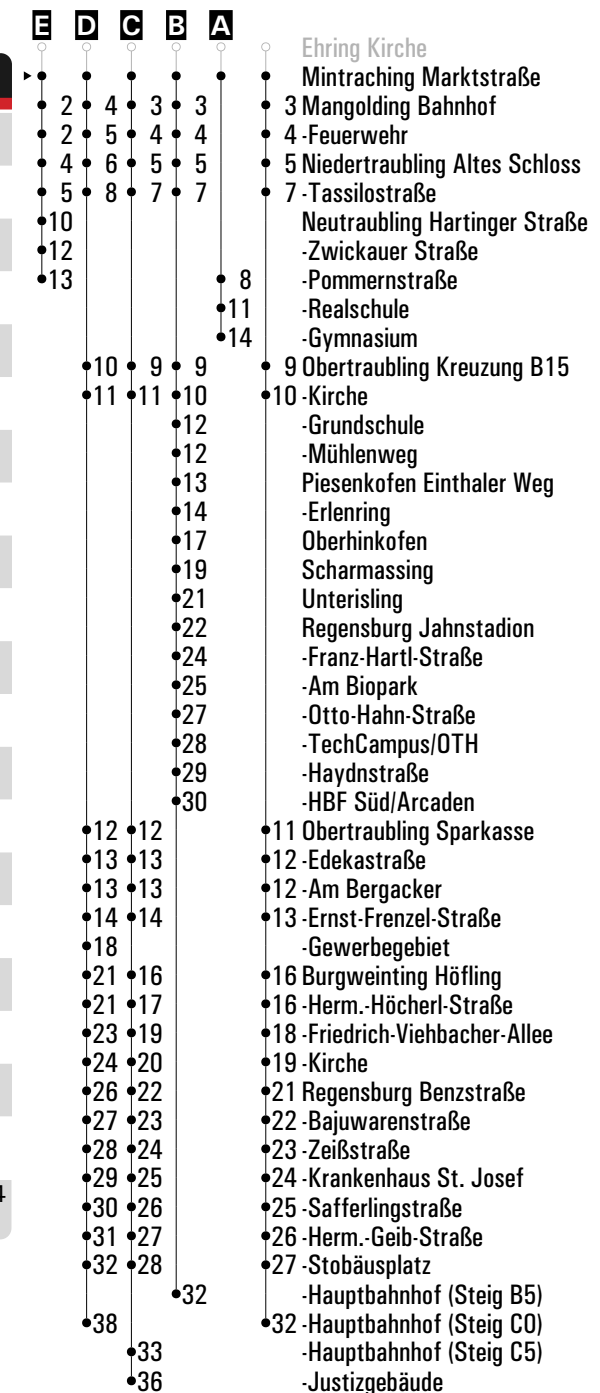
	Montag - Freitag				Samstag	Sonn-/Feiertag
05	31 ^A ₂₁				53 ^A ₂₁	
06	06	30 ^E	53 ^B _s	58 ^{sf}		
07	38 ^D _s				53	
08	15				53	
09	15				53	
10	15				53	
11	15				53	
12	15				53	
13	19				53	
14	15				53	
15	35 ^{FR}	35 ^C _{nFR}			53	
16	15				53	
17	15				53	
18	15				53	
19	15				53	
20	15					
21						
22						
23					58	
00	06 ^{FR}					



Am 24.12. und 31.12. Verkehr wie an Samstagen falls diese Tage nicht auf einen Sonntag fallen. Einschränkungen Gültig ab 15.12.2024
 hierzu entnehmen Sie bitte der Tagespresse oder unter www.rvv.de

- A-E** = Fahrwege
- 21** = Bus fährt im Streckenabschnitt "Obertraubling Kirche - Oberhinkofen - Regensburg Otto-Hahn-Str. (Uni) - Hauptbahnhof" als Linie 21
- nFR** = nicht freitags
- s** = nur an Schultagen
- sf** = nur an schulfreien Tagen
- FR** = nur freitags

	Montag - Freitag				Samstag				Sonn-/Feiertag				
05	33 ^B ₂₁				55 ^B ₂₁								
06	08	31 ^E	54 ^C _s										
07	00 ^{sf}	31 ^A _s	39 ^A _s		55								
08	17							55					
09	17				55								
10	17							55					
11	17				55								
12	17							55					
13	21				55								
14	17							55					
15	37 ^{FR}	37 ^D _{nFR}			55								
16	17							55					
17	17				55								
18	17							55					
19	17				55								
20	17												
21													
22													
23													
00	08 ^{FR}				00								



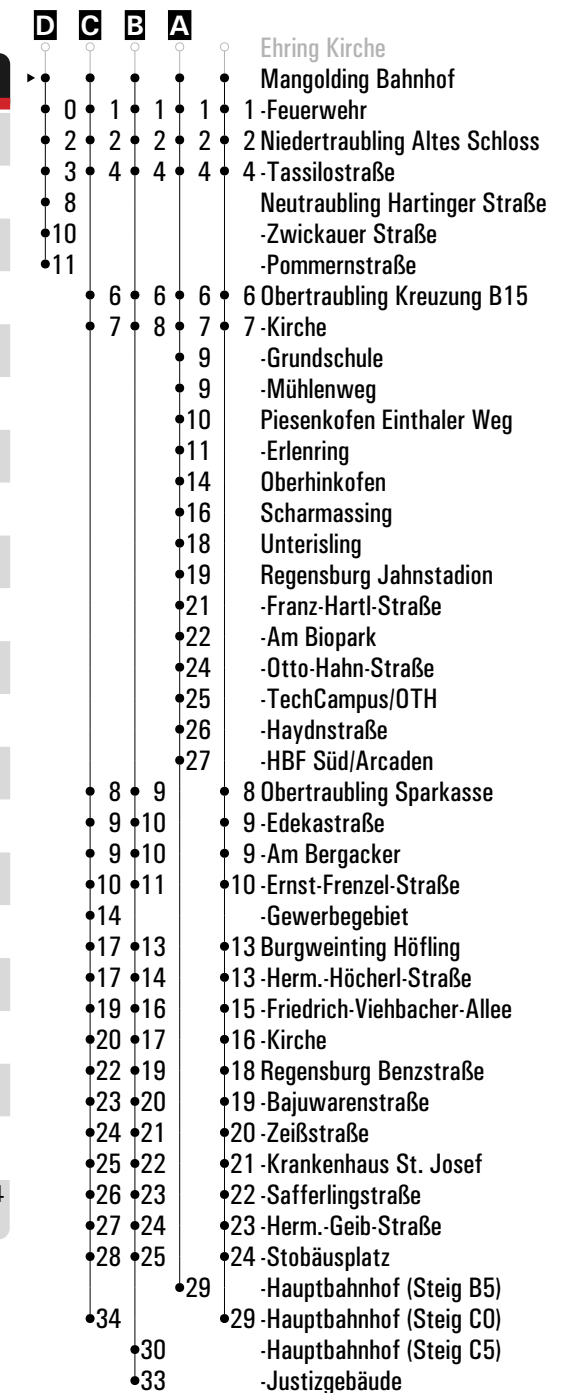
Am 24.12. und 31.12. Verkehr wie an Samstagen falls diese Tage nicht auf einen Sonntag fallen. Einschränkungen Gültig ab 15.12.2024
 hierzu entnehmen Sie bitte der Tagespresse oder unter www.rvv.de

- A-E** = Fahrwege
- 21** = Bus fährt im Streckenabschnitt "Obertraubling Kirche - Oberhinkofen - Regensburg Otto-Hahn-Str. (Uni) - Hauptbahnhof" als Linie 21
- nFR** = nicht freitags
- s** = nur an Schultagen
- sf** = nur an schulfreien Tagen
- FR** = nur freitags

RVV 23 ^H Mangolding Bahnhof ▶ Obertraubling - Regensburg HBF

Fahrwege mit Fahrzeit in Minuten

	Montag - Freitag				Samstag				Sonn-/Feiertag				
05	36 ^A ₂₁				58 ^A ₂₁								
06	11	33 ^D	57 ^B _S										
07	03 ^{sf}				58								
08	20								58				
09	20				58								
10	20								58				
11	20				58								
12	20								58				
13	24				58								
14	20								58				
15	41 ^{FR}	41 ^C _{nFR}			58								
16	20								58				
17	20				58								
18	20								58				
19	20				58								
20	20												
21													
22													
23													
00	11 ^{FR}				03								



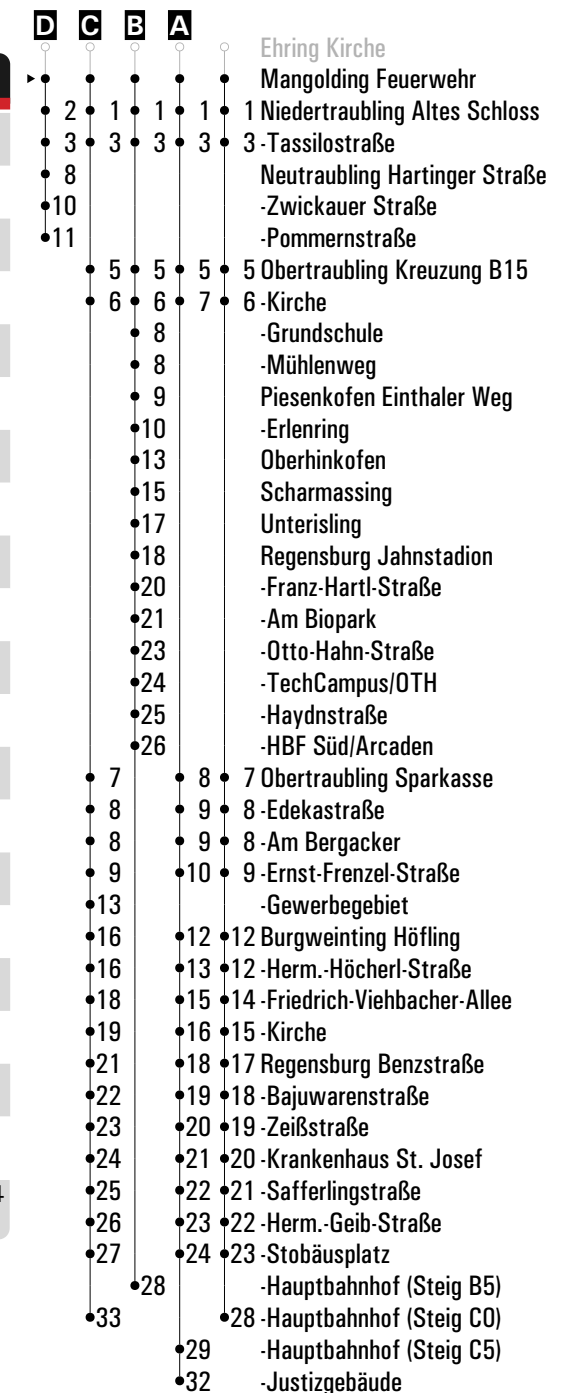
Am 24.12. und 31.12. Verkehr wie an Samstagen falls diese Tage nicht auf einen Sonntag fallen. Einschränkungen Gültig ab 15.12.2024
 hierzu entnehmen Sie bitte der Tagespresse oder unter www.rvv.de

- A-D** = Fahrwege
- 21** = Bus fährt im Streckenabschnitt "Obertraubling Kirche - Oberhinkofen - Regensburg Otto-Hahn-Str. (Uni) - Hauptbahnhof" als Linie 21
- nFR** = nicht freitags
- s** = nur an Schultagen
- sf** = nur an schulfreien Tagen
- FR** = nur freitags

RVV 23 ^H Mangolding Feuerwehr ▶ Obertraubling - Regensburg HBF

Fahrwege mit Fahrzeit in Minuten

	Montag - Freitag				Samstag				Sonn-/Feiertag				
05	37 ^B ₂₁				59 ^B ₂₁								
06	12	33 ^D	58 ^A _s										
07	04 ^{sf}				59								
08	21								59				
09	21				59								
10	21								59				
11	21				59								
12	21								59				
13	25				59								
14	21								59				
15	42 ^{FR}	42 ^C _{nFR}			59								
16	21								59				
17	21				59								
18	21								59				
19	21				59								
20	21												
21													
22													
23													
00	12 ^{FR}				04								



Am 24.12. und 31.12. Verkehr wie an Samstagen falls diese Tage nicht auf einen Sonntag fallen. Einschränkungen hierzu entnehmen Sie bitte der Tagespresse oder unter www.rvv.de Gültig ab 15.12.2024

A-D = Fahrwege

21 = Bus fährt im Streckenabschnitt "Obertraubling Kirche - Oberhinkofen - Regensburg Otto-Hahn-Str. (Uni) - Hauptbahnhof" als Linie 21

nFR = nicht freitags

s = nur an Schultagen

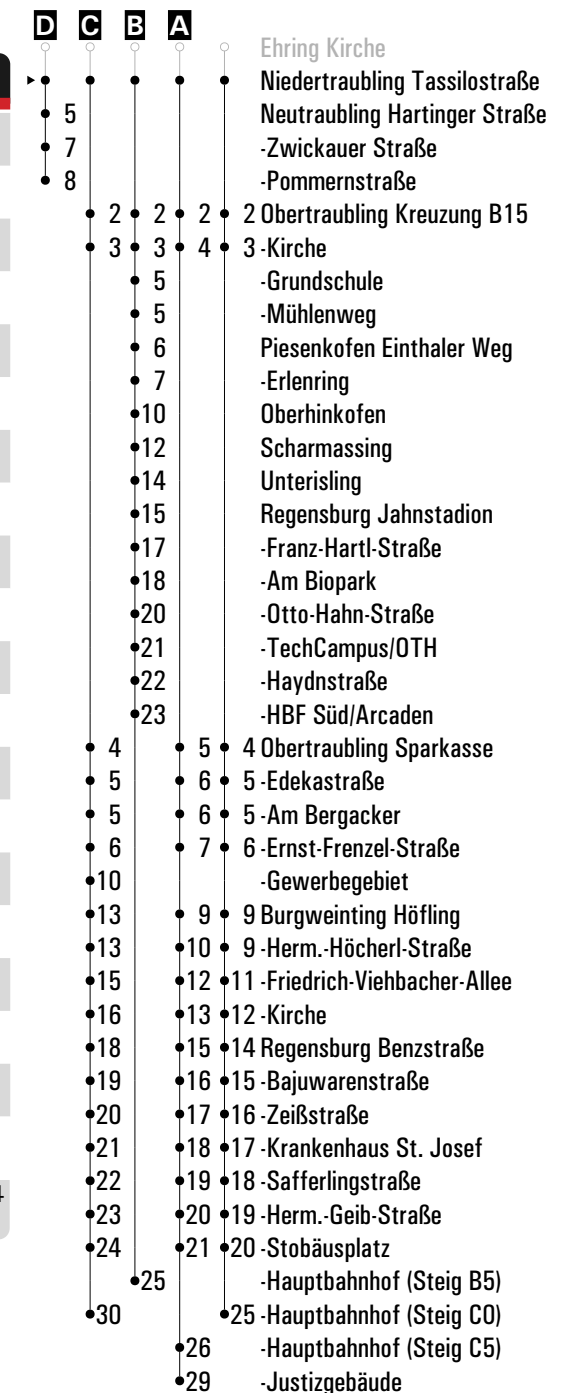
sf = nur an schulfreien Tagen

FR = nur freitags

RVV 23 ^H Niedertraubling Tassilostraße ▶ Obertraubling - Regensburg HBF

Fahrwege mit Fahrzeit in Minuten

	Montag - Freitag				Samstag				Sonn-/Feiertag				
05	40 ^B ₂₁												
06	15	36 ^D			02 ^B ₂₁								
07	01 ^A _s	07 ^{sf}											
08	24				02								
09	24								02				
10	24				02								
11	24								02				
12	24				02								
13	28								02				
14	24				02								
15	45 ^{FR}	45 ^C _{nFR}							02				
16	24				02								
17	24								02				
18	24				02								
19	24								02				
20	24				02								
21													
22													
23													
00	15 ^{FR}				07								



Am 24.12. und 31.12. Verkehr wie an Samstagen falls diese Tage nicht auf einen Sonntag fallen. Einschränkungen hierzu entnehmen Sie bitte der Tagespresse oder unter www.rvv.de Gültig ab 15.12.2024

- A-D** = Fahrwege
- 21** = Bus fährt im Streckenabschnitt "Obertraubling Kirche - Oberhinkofen - Regensburg Otto-Hahn-Str. (Uni) - Hauptbahnhof" als Linie 21
- nFR** = nicht freitags
- s** = nur an Schultagen
- sf** = nur an schulfreien Tagen
- FR** = nur freitags



Montag - Freitag

05																				
06																				
07	39 ^s	45 ^s																		
08																				
09																				
10																				
11																				
12																				
13																				
14																				
15																				
16																				
17																				
18																				
19																				
20																				

- Fahrwege mit Fahrzeit in Minuten
- Pfakofen Kirche
 - ▶ ● Neutraubling Pommernstr.
 - 3 -Realschule
 - 6 -Gymnasium

Am 24.12. und 31.12. Verkehr wie an Samstagen falls diese Tage nicht auf einen Sonntag fallen. Einschränkungen hierzu entnehmen Sie Gültig ab 15.12.2024 bitte der Tagespresse oder unter www.rvv.de

s = nur an Schultagen

RVV 23 ^H Obertraubling Kreuzung B15 Steig 1 ▶ Regensburg Hauptbahnhof

Fahrwege mit Fahrzeit in Minuten

	Montag - Freitag				Samstag				Sonn-/Feiertag				
05	42 ^B ₂₁												
06	17				04 ^B ₂₁								
07	03 ^A _s		09 ^{sf}										
08	26				04								
09	26								04				
10	26				04								
11	26								04				
12	26				04								
13	30								04				
14	26				04								
15	47 ^{FR}		47 ^C _{nFR}						04				
16	26				04								
17	26								04				
18	26				04								
19	26								04				
20	26				04								
21													
22													
23													
00	17 ^{FR}				09								



Am 24.12. und 31.12. Verkehr wie an Samstagen falls diese Tage nicht auf einen Sonntag fallen. Einschränkungen hierzu Gültig ab 15.12.2024 entnehmen Sie bitte der Tagespresse oder unter www.rvv.de

A-C = Fahrwege

21 = Bus fährt im Streckenabschnitt "Obertraubling Kirche - Oberhinkofen - Regensburg Otto-Hahn-Str. (Uni) - Hauptbahnhof" als Linie 21

nFR = nicht freitags

s = nur an Schultagen

sf = nur an schulfreien Tagen

FR = nur freitags

	Montag - Freitag				Samstag				Sonn-/Feiertag				
05													
06	18												
07	05 ^A _S	10 ^{sf}											
08	27				05								
09	27								05				
10	27				05								
11	27								05				
12	27				05								
13	31								05				
14	27				05								
15	48 ^{FR}	48 ^B _{nFR}							05				
16	27				05								
17	27								05				
18	27				05								
19	27								05				
20	27				05								
21													
22													
23													
00	18 ^{FR}				10								

Fahrwege mit Fahrzeit in Minuten



Am 24.12. und 31.12. Verkehr wie an Samstagen falls diese Tage nicht auf einen Sonntag fallen. Einschränkungen hierzu entnehmen Sie bitte der Tagespresse oder unter www.rvv.de Gültig ab 15.12.2024

A-B = Fahrwege **nFR** = nicht freitags **s** = nur an Schultagen **sf** = nur an schulfreien Tagen **FR** = nur freitags

	Montag - Freitag					Samstag					Sonn-/Feiertag							
05																		
06	19																	
07	06 ^A _S	11 ^{sf}																
08	28					06												
09	28											06						
10	28					06												
11	28											06						
12	28					06												
13	32											06						
14	28					06												
15	49 ^{FR}	49 ^B _{nFR}										06						
16	28					06												
17	28											06						
18	28					06												
19	28											06						
20	28					06												
21																		
22																		
23																		
00	19 ^{FR}					11												

Fahrwege mit Fahrzeit in Minuten



Am 24.12. und 31.12. Verkehr wie an Samstagen falls diese Tage nicht auf einen Sonntag fallen. Einschränkungen hierzu entnehmen Sie bitte der Tagespresse oder unter www.rvv.de Gültig ab 15.12.2024

A-B = Fahrwege **nFR** = nicht freitags **s** = nur an Schultagen **sf** = nur an schulfreien Tagen **FR** = nur freitags

	Montag - Freitag				Samstag				Sonn-/Feiertag				
05													
06	20												
07	07 ^A _S	12 ^{sf}											
08	29				07								
09	29								07				
10	29				07								
11	29								07				
12	29				07								
13	33								07				
14	29				07								
15	50 ^{FR}	50 ^B _{nFR}							07				
16	29				07								
17	29								07				
18	29				07								
19	29								07				
20	29				07								
21													
22													
23													
00	20 ^{FR}				12								

Fahrwege mit Fahrzeit in Minuten



Am 24.12. und 31.12. Verkehr wie an Samstagen falls diese Tage nicht auf einen Sonntag fallen. Einschränkungen hierzu entnehmen Sie bitte der Tagespresse oder unter www.rvv.de Gültig ab 15.12.2024

A-B = Fahrwege **nFR** = nicht freitags **s** = nur an Schultagen **sf** = nur an schulfreien Tagen **FR** = nur freitags

	Montag - Freitag				Samstag				Sonn-/Feiertag				
05													
06	20												
07	07 ^A _S	12 ^{sf}											
08	29				07								
09	29								07				
10	29				07								
11	29								07				
12	29				07								
13	33								07				
14	29				07								
15	50 ^{FR}	50 ^B _{nFR}							07				
16	29				07								
17	29								07				
18	29				07								
19	29								07				
20	29				07								
21													
22													
23													
00	20 ^{FR}				12								

Fahrwege mit Fahrzeit in Minuten



Am 24.12. und 31.12. Verkehr wie an Samstagen falls diese Tage nicht auf einen Sonntag fallen. Einschränkungen hierzu entnehmen Sie bitte der Tagespresse oder unter www.rvv.de Gültig ab 15.12.2024

A-B = Fahrwege **nFR** = nicht freitags **s** = nur an Schultagen **sf** = nur an schulfreien Tagen **FR** = nur freitags

	Montag - Freitag				Samstag				Sonn-/Feiertag				
05													
06	21												
07	08 ^A _S	13 ^{sf}											
08	30				08								
09	30								08				
10	30				08								
11	30								08				
12	30				08								
13	34								08				
14	30				08								
15	51 ^{FR}	51 ^B _{nFR}							08				
16	30				08								
17	30								08				
18	30				08								
19	30								08				
20	30				08								
21													
22													
23													
00	21 ^{FR}				13								

Fahrwege mit Fahrzeit in Minuten



Am 24.12. und 31.12. Verkehr wie an Samstagen falls diese Tage nicht auf einen Sonntag fallen. Einschränkungen hierzu entnehmen Sie bitte der Tagespresse oder unter www.rvv.de Gültig ab 15.12.2024

A-B = Fahrwege **nFR** = nicht freitags **s** = nur an Schultagen **sf** = nur an schulfreien Tagen **FR** = nur freitags

	Montag - Freitag					Samstag					Sonn-/Feiertag							
06	23																	
07	10 ^A _S	15 ^{Sf}																
08	33					11												
09	33											11						
10	33					11												
11	33											11						
12	33					11												
13	37											11						
14	33					11												
15	54 ^{FR}	58 ^{nFR}										11						
16	33					11												
17	33											11						
18	33					11												
19	33											11						
20	33					11												
21																		
22																		
23																		
00	24 ^{FR}					16												



Am 24.12. und 31.12. Verkehr wie an Samstagen falls diese Tage nicht auf einen Sonntag fallen. Einschränkungen hierzu entnehmen. Gültig ab 15.12.2024. Sie bitte der Tagespresse oder unter www.rvv.de

A = fährt A **nFR** = nicht freitags **s** = nur an Schultagen **Sf** = nur an schulfreien Tagen **FR** = nur freitags

RVV 23 [®] Burgweinting H.-Höcherl-Straße
 ▶ Regensburg Hauptbahnhof

	Montag - Freitag				Samstag				Sonn-/Feiertag				
05													
06	24												
07	11 ^A _S	16 ^{sf}											
08	33				11								
09	33								11				
10	33				11								
11	33								11				
12	33				11								
13	37								11				
14	33				11								
15	54 ^{FR}	58 ^{nFR}							11				
16	33				11								
17	33								11				
18	33				11								
19	33								11				
20	33				11								
21													
22													
23													
00	24 ^{FR}				16								

Fahrwege mit Fahrzeit in Minuten



Am 24.12. und 31.12. Verkehr wie an Samstagen falls diese Tage nicht auf einen Sonntag fallen. Einschränkungen hierzu entnehmen Sie bitte der Tagespresse oder unter www.rvv.de Gültig ab 15.12.2024

A = fährt A **nFR** = nicht freitags **s** = nur an Schultagen **sf** = nur an schulfreien Tagen **FR** = nur freitags

	Montag - Freitag				Samstag				Sonn-/Feiertag				
06	26												
07	13 ^A _s	18 ^{sf}											
08	35				13								
09	35							13					
10	35				13								
11	35							13					
12	35				13								
13	39							13					
14	35				13								
15	56 ^{FR}							13					
16	00 ^{nFR}	35			13								
17	35							13					
18	35				13								
19	35							13					
20	35				13								
21													
22													
23													
00	26 ^{FR}				18								



Am 24.12. und 31.12. Verkehr wie an Samstagen falls diese Tage nicht auf einen Sonntag fallen. Einschränkungen hierzu entnehmen Sie bitte der Tagespresse oder unter www.rvv.de Gültig ab 15.12.2024

A = fährt A **nFR** = nicht freitags **s** = nur an Schultagen **sf** = nur an schulfreien Tagen **FR** = nur freitags

Fahrwege mit Fahrzeit in Minuten

	Montag - Freitag				Samstag				Sonn-/Feiertag				
06	27												
07	14 ^A _S	19 ^{sf}											
08	36				14								
09	36							14					
10	36				14								
11	36							14					
12	36				14								
13	40							14					
14	36				14								
15	57 ^{FR}							14					
16	01 ^{nFR}	36			14								
17	36							14					
18	36				14								
19	36							14					
20	36				14								
21													
22													
23													
00	27 ^{FR}				19								



Am 24.12. und 31.12. Verkehr wie an Samstagen falls diese Tage nicht auf einen Sonntag fallen. Einschränkungen hierzu entnehmen Sie bitte der Tagespresse oder unter www.rvv.de Gültig ab 15.12.2024

A = fährt A **nFR** = nicht freitags **s** = nur an Schultagen **sf** = nur an schulfreien Tagen **FR** = nur freitags

Fahrwege mit Fahrzeit in Minuten

	Montag - Freitag				Samstag				Sonn-/Feiertag				
06	29												
07	16 ^A _S	21 ^{sf}											
08	38				16								
09	38							16					
10	38				16								
11	38							16					
12	38				16								
13	42							16					
14	38				16								
15	59 ^{FR}							16					
16	03 ^{nFR}	38			16								
17	38							16					
18	38				16								
19	38							16					
20	38				16								
21													
22													
23													
00	29 ^{FR}				21								



Am 24.12. und 31.12. Verkehr wie an Samstagen falls diese Tage nicht auf einen Sonntag fallen. Einschränkungen hierzu entnehmen Sie bitte der Tagespresse oder unter www.rvv.de Gültig ab 15.12.2024

A = fährt A **nFR** = nicht freitags **s** = nur an Schultagen **sf** = nur an schulfreien Tagen **FR** = nur freitags

Fahrwege mit Fahrzeit in Minuten

	Montag - Freitag			Samstag				Sonn-/Feiertag				
06	30											
07	17 ^A _s	22 ^{sf}										
08	39			17								
09	39							17				
10	39			17								
11	39							17				
12	39			17								
13	43							17				
14	39			17								
15								17				
16	00 ^{FR}	04 ^{nFR}	39	17								
17	39							17				
18	39			17								
19	39							17				
20	39			17								
21												
22												
23												
00	30 ^{FR}			22								



Am 24.12. und 31.12. Verkehr wie an Samstagen falls diese Tage nicht auf einen Sonntag fallen. Einschränkungen hierzu entnehmen Sie bitte der Tagespresse oder unter www.rvv.de

Gültig ab 15.12.2024

A = fährt A **nFR** = nicht freitags **s** = nur an Schultagen **sf** = nur an schulfreien Tagen **FR** = nur freitags

Fahrwege mit Fahrzeit in Minuten

	Montag - Freitag				Samstag				Sonn-/Feiertag				
06	31												
07	18 ^A _S	23 ^{sf}											
08	40				18								
09	40							18					
10	40				18								
11	40							18					
12	40				18								
13	44							18					
14	40				18								
15								18					
16	01 ^{FR}	05 ^{nFR}	40		18								
17	40							18					
18	40				18								
19	40							18					
20	40				18								
21													
22													
23													
00	31 ^{FR}				23								



Am 24.12. und 31.12. Verkehr wie an Samstagen falls diese Tage nicht auf einen Sonntag fallen. Einschränkungen hierzu entnehmen Sie bitte der Tagespresse oder unter www.rvv.de Gültig ab 15.12.2024

A = fährt A **nFR** = nicht freitags **s** = nur an Schultagen **sf** = nur an schulfreien Tagen **FR** = nur freitags

Fahrwege mit Fahrzeit in Minuten

	Montag - Freitag			Samstag				Sonn-/Feiertag				
06	32											
07	19 ^A _s	24 ^{sf}										
08	41			19								
09	41							19				
10	41			19								
11	41							19				
12	41			19								
13	45							19				
14	41			19								
15								19				
16	02 ^{FR}	06 ^{nFR}	41		19							
17	41							19				
18	41			19								
19	41							19				
20	41			19								
21												
22												
23												
00	32 ^{FR}				24							



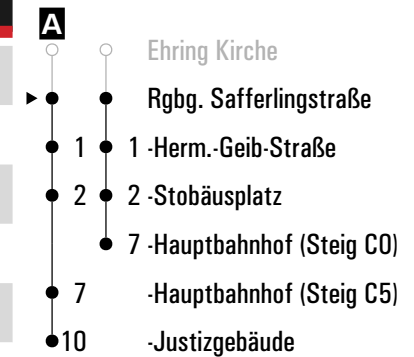
Am 24.12. und 31.12. Verkehr wie an Samstagen falls diese Tage nicht auf einen Sonntag fallen. Einschränkungen hierzu entnehmen Sie bitte der Tagespresse oder unter www.rvv.de

Gültig ab 15.12.2024

A = fährt A **nFR** = nicht freitags **s** = nur an Schultagen **sf** = nur an schulfreien Tagen **FR** = nur freitags

	Montag - Freitag			Samstag				Sonn-/Feiertag					
06	33												
07	20 ^A _S	25 ^{sf}											
08	42			20									
09	42							20					
10	42			20									
11	42							20					
12	42			20									
13	46							20					
14	42			20									
15								20					
16	03 ^{FR}	07 ^{nFR}	42	20									
17	42							20					
18	42			20									
19	42							20					
20	42			20									
21													
22													
23													
00	33 ^{FR}			25									

Fahrwege mit Fahrzeit in Minuten

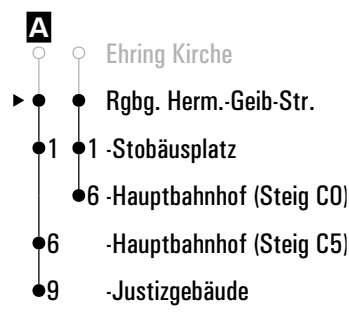


Am 24.12. und 31.12. Verkehr wie an Samstagen falls diese Tage nicht auf einen Sonntag fallen. Einschränkungen hierzu entnehmen Sie bitte der Tagespresse oder unter www.rvv.de Gültig ab 15.12.2024

A = fährt A **nFR** = nicht freitags **s** = nur an Schultagen **sf** = nur an schulfreien Tagen **FR** = nur freitags

	Montag - Freitag			Samstag				Sonn-/Feiertag			
06	34										
07	21 ^A _S	26 ^{sf}									
08	43			21							
09	43							21			
10	43			21							
11	43							21			
12	43			21							
13	47							21			
14	43			21							
15								21			
16	04 ^{FR}	08 ^{nFR}	43	21							
17	43							21			
18	43			21							
19	43							21			
20	43			21							
21											
22											
23											
00	34 ^{FR}			26							

Fahrwege mit Fahrzeit in Minuten

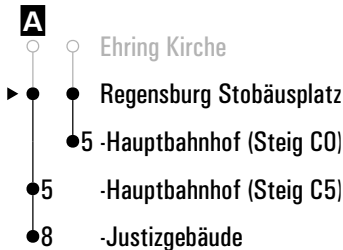


Am 24.12. und 31.12. Verkehr wie an Samstagen falls diese Tage nicht auf einen Sonntag fallen. Einschränkungen hierzu entnehmen Sie Gültig ab 15.12.2024 bitte der Tagespresse oder unter www.rvv.de

A = fährt A **nFR** = nicht freitags **s** = nur an Schultagen **sf** = nur an schulfreien Tagen **FR** = nur freitags

	Montag - Freitag				Samstag				Sonn-/Feiertag				
06	35												
07	22 ^A _s	27 ^{sf}											
08	44				22								
09	44							22					
10	44				22								
11	44							22					
12	44				22								
13	48							22					
14	44				22								
15								22					
16	05 ^{FR}	09 ^{nFR}	44		22								
17	44							22					
18	44				22								
19	44							22					
20	44				22								
21													
22													
23													
00	35 ^{FR}				27								

Fahrwege mit Fahrzeit in Minuten



Am 24.12. und 31.12. Verkehr wie an Samstagen falls diese Tage nicht auf einen Sonntag fallen. Einschränkungen hierzu entnehmen Sie Gültig ab 15.12.2024 bitte der Tagespresse oder unter www.rvv.de

A = fährt A **nFR** = nicht freitags **s** = nur an Schultagen **sf** = nur an schulfreien Tagen **FR** = nur freitags

	Montag - Freitag				Samstag				Sonn-/Feiertag				
05													
06	10 ^C	45 ^C			40 ^D								
07													
08	40				40 ^D								
09	40								40 ^D				
10	40				40 ^D								
11	40								40 ^D				
12	40				40 ^B								
13	35								40 ^B				
14	40				40 ^B								
15	40								40 ^B				
16	40				40 ^B								
17	40								40 ^B				
18	40				40 ^B								
19	40 ^A								40 ^B				
20	40 ^A				40 ^A								
21	40 ^A												
22	45 ^{FR}				45 ^B				15 ^E				
23													
00	15 ^{FR}				15 ^B								
01	35 ^{FR}				35 ^B								

- 3 ● 3 ● 3 ● 3 ● 3 Regensburg Hauptbahnhof
- 5 ● 5 ● 5 ● 5 ● 5 -Stobäusplatz
- 6 ● 6 ● 6 ● 6 ● 6 -Herm.-Geib-Straße
- 7 ● 7 ● 7 ● 7 ● 7 -Safferlingstraße
- 8 ● 8 ● 8 ● 8 ● 8 -Krankenhaus St. Josef
- 10 ● 9 ● 10 ● 10 ● 10 -Zeißstraße
- 11 ● 10 ● 11 ● 11 ● 11 -Bajuwarenstraße
- 13 ● 12 ● 13 ● 13 ● 13 -Benzstraße
- 14 ● 13 ● 14 ● 14 ● 14 Burgweinting Kirche
- 16 ● 15 ● 16 ● 16 ● 16 -Friedrich-Viehbacher-Allee
- 17 ● 16 ● 17 ● 17 ● 17 -Höfing
- 18 ● 17 ● 18 ● 18 ● 18 -Herm.-Höcherl-Straße
- 19 ● 18 ● 19 ● 19 ● 19 -Höfing
- 19 ● 18 ● 19 ● 19 ● 19 -Obertr. Ernst-Frenzel-Straße
- 20 ● 19 ● 20 ● 20 ● 20 -Am Bergacker
- 21 ● 20 ● 21 ● 21 ● 21 -Edekastraße
- 23 ● 22 ● 23 ● 23 ● 23 -Sparkasse
- 24 ● 23 ● 24 ● 24 ● 24 -Kirche
- 25 ● 24 ● 25 ● 25 ● 25 -Kreuzung B15
- 27 ● 25 ● 27 ● 27 ● 27 -Niedertraubling Tassilostraße
- 28 ● 25 ● 28 ● 28 ● 28 -Altes Schloss
- 32 ● 27 ● 32 ● 32 ● 32 -Mangolding Feuerwehr
- 33 ● 28 ● 33 ● 33 ● 33 -Bahnhof
- 34 ● 29 ● 34 ● 34 ● 34 -Mintraching Marktstraße
- 35 ● 31 ● 35 ● 35 ● 35 -Altersheim
- 37 ● 33 ● 37 ● 37 ● 37 -Pater-Moritz-Str.
- 38 ● 34 ● 38 ● 38 ● 38 -Aukofen
- 39 ● 35 ● 39 ● 39 ● 39 -Tiefbrunn Kirche
- 41 ● 36 ● 41 ● 41 ● 41 -Moosham Gh. Wild
- 43 ● 38 ● 43 ● 43 ● 43 -Karlstraße
- 45 ● 40 ● 46 ● 46 ● 46 -Sengkofen Kirche
- 47 ● 47 ● 47 ● 47 ● 47 -Taimering
- 49 ● 49 ● 49 ● 49 ● 49 -Ehring Kirche
- 50 ● 50 ● 50 ● 50 ● 50 -Riekofen Kirche (Steig 2)
- 52 ● 52 ● 52 ● 52 ● 52 -Brücke (Steig 2)
- 53 ● 53 ● 53 ● 53 ● 53 -Dengling Ortsausgang (Steig 2)
- 54 ● 54 ● 54 ● 54 ● 54 -Ammerstraße (Steig 2)
- 56 ● 56 ● 56 ● 56 ● 56 -Haimbuch (Steig 2)
- 57 ● 57 ● 57 ● 57 ● 57 -Mötzing Kirche (Steig 2)
- 58 ● 58 ● 58 ● 58 ● 58 -Bergfeldstraße (Steig 2)
- 59 ● 59 ● 59 ● 59 ● 59 -Sünching St. Annahof (Steig 2)
- 60 ● 60 ● 60 ● 60 ● 60 -Abzw. Bahnhof (Steig 2)
- 43 ● 42 ● 43 ● 43 ● 43 -REWE (Steig 2)
- 44 ● 43 ● 44 ● 44 ● 44 -Regensburger Straße (Steig 2)
- 48 ● 43 ● 48 ● 48 ● 48 -Regensburger Straße (Steig 1)
- 58 ● 58 ● 58 ● 58 ● 58 -REWE (Steig 1)
- 59 ● 59 ● 59 ● 59 ● 59 -Abzw. Geiselhöring
- 63 ● 63 ● 63 ● 63 ● 63 -Pflegeheim
- 65 ● 65 ● 65 ● 65 ● 65 -Haidenkofen
- 67 ● 67 ● 67 ● 67 ● 67 -Abzw. Irnkofen
- 67 ● 67 ● 67 ● 67 ● 67 -Aufhausen Kindergarten
- 68 ● 68 ● 68 ● 68 ● 68 -Sparkasse
- 69 ● 69 ● 69 ● 69 ● 69 -Etzweg
- 72 ● 72 ● 72 ● 72 ● 72 -Gansbach
- 73 ● 73 ● 73 ● 73 ● 73 -Pfakofen Kapelle
- 74 ● 74 ● 74 ● 74 ● 74 -Post
- 50 ● 50 ● 50 ● 50 ● 50 -Kirche
- 51 ● 51 ● 51 ● 51 ● 51 -Sünching Abzw. Bahnhof (Steig 1)
- 52 ● 52 ● 52 ● 52 ● 52 -St. Annahof (Steig 1)
- 53 ● 53 ● 53 ● 53 ● 53 -Mötzing Bergfeldstraße (Steig 1)
- 54 ● 54 ● 54 ● 54 ● 54 -Kirche (Steig 1)
- 55 ● 55 ● 55 ● 55 ● 55 -Haimbuch (Steig 1)
- 56 ● 56 ● 56 ● 56 ● 56 -Dengling Ammerstraße (Steig 1)
- 58 ● 58 ● 58 ● 58 ● 58 -Ortsausgang (Steig 1)
- 60 ● 60 ● 60 ● 60 ● 60 -Riekofen Brücke (Steig 1)
- 60 ● 60 ● 60 ● 60 ● 60 -Kirche (Steig 1)

Am 24.12. und 31.12. Verkehr wie an Samstagen falls diese Tage nicht auf einen Sonntag fallen. Einschränkungen hierzu entnehmen Sie bitte der Tagespresse oder unter www.rvv.de Gültig ab 15.12.2024

A - D = Fahrwege **N** = RVV Nachtbus N23 **E** = bis Mintraching Altersheim **F** = bis Sünching Regensburger Straße (Steig 1) **FR** = nur freitags

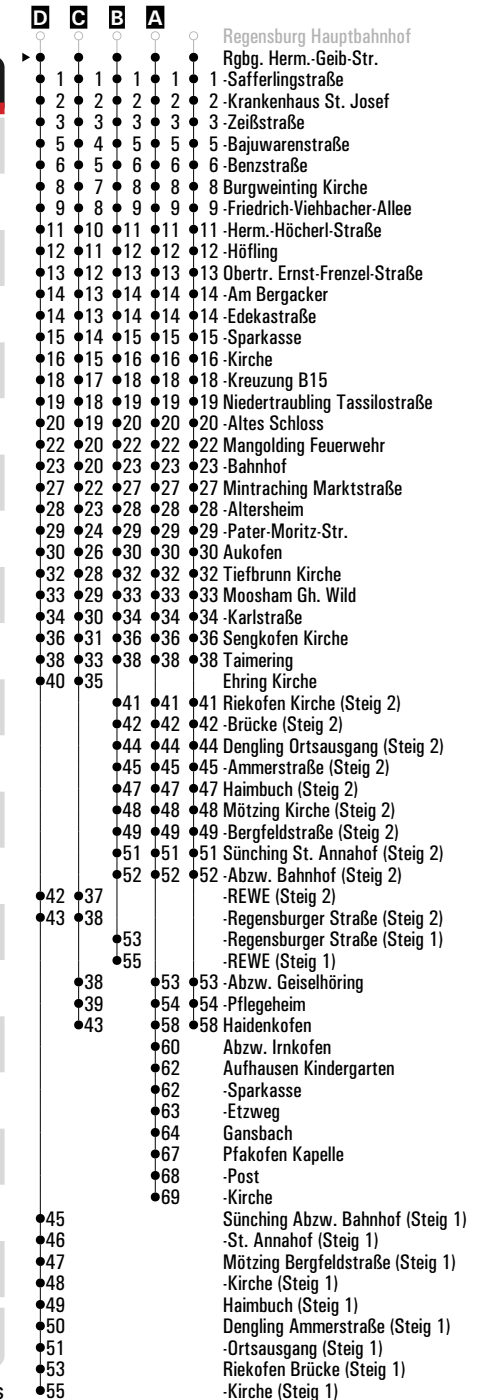
	Montag - Freitag				Samstag				Sonn-/Feiertag				
05													
06	13 ^C	48 ^C			43 ^D								
07													
08	43				43 ^D								
09	43								43 ^D				
10	43				43 ^D								
11	43								43 ^D				
12	43				43 ^B								
13	38								43 ^B				
14	43				43 ^B								
15	43								43 ^B				
16	43				43 ^B								
17	43								43 ^B				
18	43				43 ^B								
19	43 ^A								43 ^B				
20	43 ^A				43 ^A								
21	43 ^A												
22	48 ^{FR}				48 ^B				18 ^E				
23													
00	18 ^{FR}				18 ^B								
01	38 ^{FR}				38 ^B								

- Regensburg Hauptbahnhof
- Regensburg Stobäusplatz
- 2 - Herm.-Geib-Straße
- 3 - Safferlingstraße
- 4 - Krankenhaus St. Josef
- 5 - Zeißstraße
- 7 - Bajuwarenstraße
- 8 - Benzstraße
- 10 Burgweinting Kirche
- 11 - Friedrich-Viehbacher-Allee
- 13 - Herm.-Höcherl-Straße
- 14 - Höfling
- 15 - Obertr. Ernst-Frenzel-Straße
- 16 - Am Bergacker
- 16 - Edekastraße
- 17 - Sparkasse
- 18 - Kirche
- 20 - Kreuzung B15
- 21 - Niedertraubling Tassilostraße
- 22 - Altes Schloss
- 24 - Mangolding Feuerwehr
- 25 - Bahnhof
- 29 - Mintraching Marktstraße
- 30 - Altersheim
- 31 - Pater-Moritz-Str.
- 32 - Aukofen
- 34 - Tiefbrunn Kirche
- 35 - Moosham Gh. Wild
- 36 - Karlstraße
- 38 - Sengkofen Kirche
- 40 - Taimering
- 42 - Ehring Kirche
- 43 - Riekofen Kirche (Steig 2)
- 44 - Brücke (Steig 2)
- 46 - Dengling Ortsausgang (Steig 2)
- 47 - Ammerstraße (Steig 2)
- 49 - Haimbuch (Steig 2)
- 50 - Mötzing Kirche (Steig 2)
- 51 - Bergfeldstraße (Steig 2)
- 53 - Sünching St. Annahof (Steig 2)
- 54 - Abzw. Bahnhof (Steig 2)
- 44 - REWE (Steig 2)
- 45 - Regensburger Straße (Steig 2)
- 55 - Regensburger Straße (Steig 1)
- 57 - REWE (Steig 1)
- 40 - Abzw. Geiselhöring
- 41 - Pflegeheim
- 45 - Haidenkofen
- 55 - Abzw. Geiselhöring
- 56 - Pflegeheim
- 60 - Haidenkofen
- 62 - Abzw. Irnkofen
- 64 - Aufhausen Kindergarten
- 64 - Sparkasse
- 65 - Etwweg
- 66 - Gansbach
- 69 - Pfakofen Kapelle
- 70 - Post
- 71 - Kirche
- 47 - Sünching Abzw. Bahnhof (Steig 1)
- 48 - St. Annahof (Steig 1)
- 49 - Mötzing Bergfeldstraße (Steig 1)
- 50 - Kirche (Steig 1)
- 51 - Haimbuch (Steig 1)
- 52 - Dengling Ammerstraße (Steig 1)
- 53 - Ortsausgang (Steig 1)
- 55 - Riekofen Brücke (Steig 1)
- 57 - Kirche (Steig 1)

Am 24.12. und 31.12. Verkehr wie an Samstagen falls diese Tage nicht auf einen Sonntag fallen. Einschränkungen hierzu entnehmen Sie bitte der Tagespresse oder unter www.rvv.de Gültig ab 15.12.2024

A-D = Fahrwege **N** = RVV Nachtbus N23 **E** = bis Mintraching Altersheim **F** = bis Sünching Regensburger Straße (Steig 1) **FR** = nur freitags

	Montag - Freitag				Samstag				Sonn-/Feiertag			
05												
06	15 ^C	50 ^C			45 ^D							
07												
08	45				45 ^D							
09	45								45 ^D			
10	45				45 ^D							
11	45								45 ^D			
12	45				45 ^B							
13	40								45 ^B			
14	45				45 ^B							
15	45								45 ^B			
16	45				45 ^B							
17	45								45 ^B			
18	45				45 ^B							
19	45 ^A								45 ^B			
20	45 ^A				45 ^A							
21	45 ^A											
22	50 ^{FR}				50 ^B				20 ^E			
23												
00	20 ^{FR}				20 ^B							
01	40 ^{FR} N				40 ^B F N							



Am 24.12. und 31.12. Verkehr wie an Samstagen falls diese Tage nicht auf einen Sonntag fallen. Einschränkungen hierzu entnehmen Sie bitte der Tagespresse oder unter www.rvv.de Gültig ab 15.12.2024

A-D = Fahrwege **N** = RVV Nachtbus N23 **E** = bis Mintraching Altersheim **F** = bis Sünching Regensburger Straße (Steig 1) **FR** = nur freitags

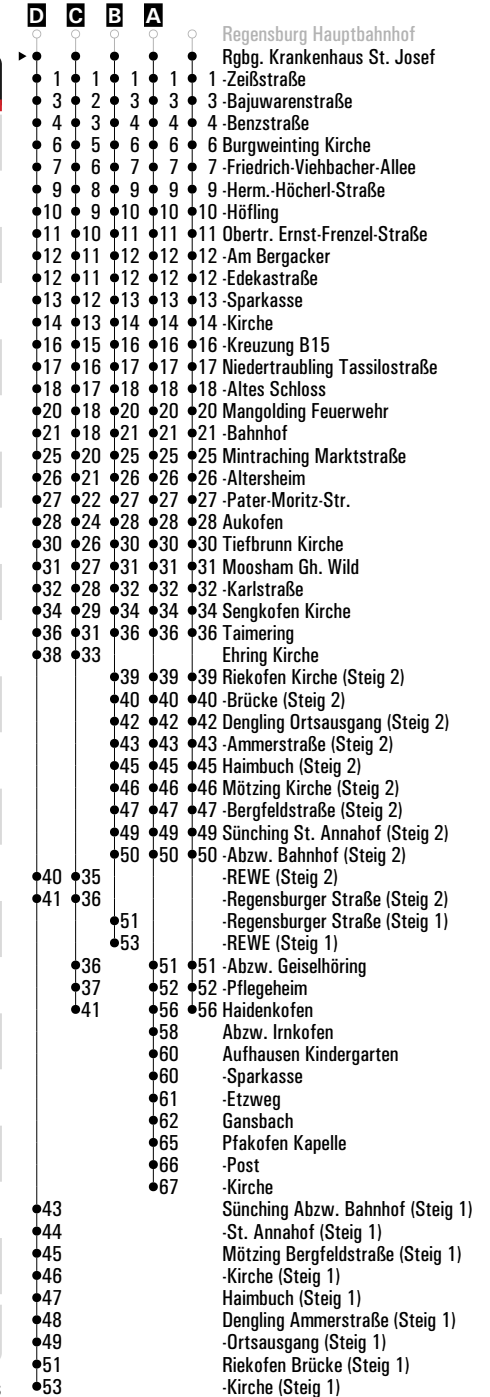
	Montag - Freitag				Samstag				Sonn-/Feiertag			
05												
06	16 ^C	52 ^C			46 ^D							
07												
08	46				46 ^D							
09	46								46 ^D			
10	46				46 ^D							
11	46								46 ^D			
12	46				46 ^B							
13	41								46 ^B			
14	46				46 ^B							
15	46								46 ^B			
16	46				46 ^B							
17	46								46 ^B			
18	46				46 ^B							
19	46 ^A								46 ^B			
20	46 ^A				46 ^A							
21	46 ^A											
22	51 ^{FR}				51 ^B				21 ^E			
23												
00	21 ^{FR}				21 ^B							
01	41 ^{FR}				41 ^B							

- Regensburg Hauptbahnhof
- Rgbg. Safferlingstraße
- 1-Krankenhaus St. Josef
- 2-Zeißstraße
- 4-Bajuwarenstraße
- 5-Benzstraße
- 7-Burgweinting Kirche
- 8-Friedrich-Viehbacher-Allee
- 10-Herm.-Höcherl-Straße
- 11-Höfling
- 12-Obertr. Ernst-Frenzel-Straße
- 13-Am Bergacker
- 13-Edekastraße
- 14-Sparkasse
- 15-Kirche
- 17-Kreuzung B15
- 18-Niedertraubling Tassilostraße
- 19-Altes Schloss
- 21-Mangolding Feuerwehr
- 22-Bahnhof
- 26-Mintraching Marktstraße
- 27-Altersheim
- 28-Pater-Moritz-Str.
- 29-Aukofen
- 31-Tiefbrunn Kirche
- 32-Moosham Gh. Wild
- 33-Karlstraße
- 35-Sengkofen Kirche
- 37-Taimering
- Ehring Kirche
- 40-Riekofen Kirche (Steig 2)
- 41-Brücke (Steig 2)
- 43-Dengling Ortsausgang (Steig 2)
- 44-Ammerstraße (Steig 2)
- 46-Haimbuch (Steig 2)
- 47-Mötzing Kirche (Steig 2)
- 48-Bergfeldstraße (Steig 2)
- 50-Sünching St. Annahof (Steig 2)
- 51-Abzw. Bahnhof (Steig 2)
- 41-REWE (Steig 2)
- 42-Regensburger Straße (Steig 2)
- 52-Regensburger Straße (Steig 1)
- 54-REWE (Steig 1)
- 37-Abzw. Geiselhöring
- 53-Pflegeheim
- 57-Haidenkofen
- 59-Abzw. Irrkofen
- 61-Aufhausen Kindergarten
- 62-Sparkasse
- 62-Etzweg
- 63-Gansbach
- 66-Pfakofen Kapelle
- 67-Post
- 68-Kirche
- 44-Sünching Abzw. Bahnhof (Steig 1)
- 45-St. Annahof (Steig 1)
- 46-Mötzing Bergfeldstraße (Steig 1)
- 47-Kirche (Steig 1)
- 48-Haimbuch (Steig 1)
- 49-Dengling Ammerstraße (Steig 1)
- 50-Ortsausgang (Steig 1)
- 52-Riekofen Brücke (Steig 1)
- 54-Kirche (Steig 1)

Am 24.12. und 31.12. Verkehr wie an Samstagen falls diese Tage nicht auf einen Sonntag fallen. Einschränkungen hierzu entnehmen Sie bitte der Tagespresse oder unter www.rvv.de Gültig ab 15.12.2024

A-D = Fahrwege **N** = RVV Nachtbus N23 **E** = bis Mintraching Altersheim **F** = bis Sünching Regensburger Straße (Steig 1) **FR** = nur freitags

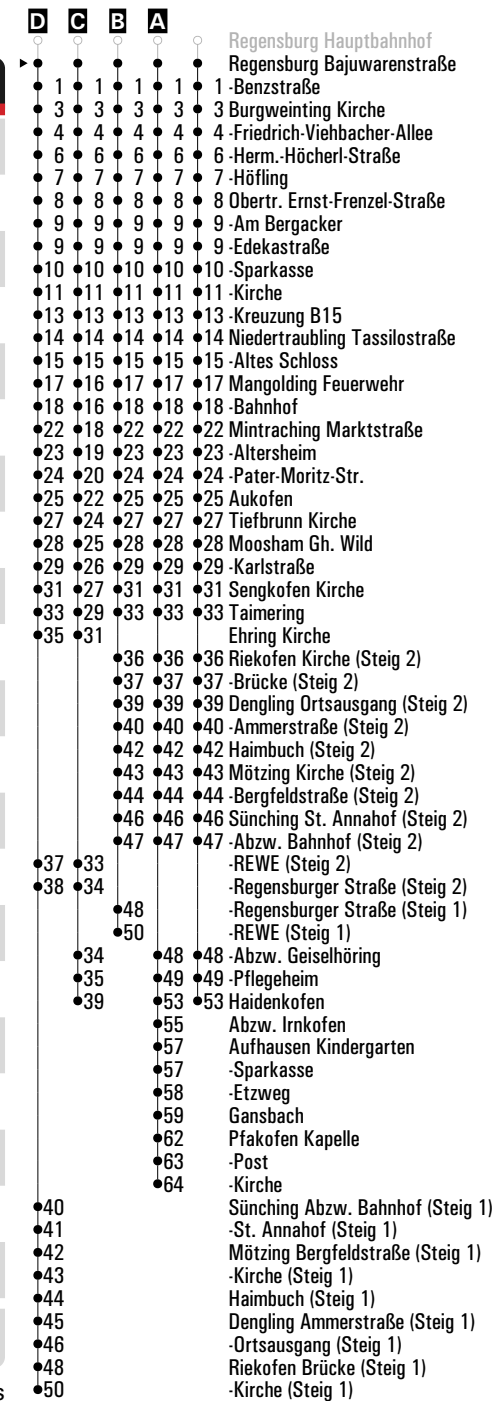
	Montag - Freitag				Samstag				Sonn-/Feiertag				
05													
06	17 ^C	54 ^C			47 ^D								
07													
08	47				47 ^D								
09	47								47 ^D				
10	47				47 ^D								
11	47								47 ^D				
12	47				47 ^B								
13	42								47 ^B				
14	47				47 ^B								
15	47								47 ^B				
16	47				47 ^B								
17	47								47 ^B				
18	47				47 ^B								
19	47 ^A								47 ^B				
20	47 ^A				47 ^A								
21	47 ^A												
22	52 ^{FR}				52 ^B				22 ^E				
23													
00	22 ^{FR}				22 ^B								
01	42 ^{FR}				42 ^B								



Am 24.12. und 31.12. Verkehr wie an Samstagen falls diese Tage nicht auf einen Sonntag fallen. Einschränkungen hierzu entnehmen Sie bitte der Tagespresse oder unter www.rvv.de Gültig ab 15.12.2024

A-D = Fahrwege **N** = RVV Nachtbus N23 **E** = bis Mintraching Altersheim **F** = bis Sünching Regensburger Straße (Steig 1) **FR** = nur freitags

	Montag - Freitag				Samstag				Sonn-/Feiertag			
05												
06	19 ^C	57 ^C			50 ^D							
07												
08	50				50 ^D							
09	50								50 ^D			
10	50				50 ^D							
11	50								50 ^D			
12	50				50 ^B							
13	45								50 ^B			
14	50				50 ^B							
15	50								50 ^B			
16	50				50 ^B							
17	50								50 ^B			
18	50				50 ^B							
19	50 ^A								50 ^B			
20	50 ^A				50 ^A							
21	50 ^A											
22	55 ^{FR}				55 ^B				25 ^E			
23												
00	25 ^{FR}				25 ^B							
01	45 ^{FR}				45 ^B							



Am 24.12. und 31.12. Verkehr wie an Samstagen falls diese Tage nicht auf einen Sonntag fallen. Einschränkungen hierzu entnehmen Sie bitte der Tagespresse oder unter www.rvv.de Gültig ab 15.12.2024

A-D = Fahrwege **N** = RVV Nachtbus N23 **E** = bis Mintraching Altersheim **F** = bis Sünching Regensburger Straße (Steig 1) **FR** = nur freitags

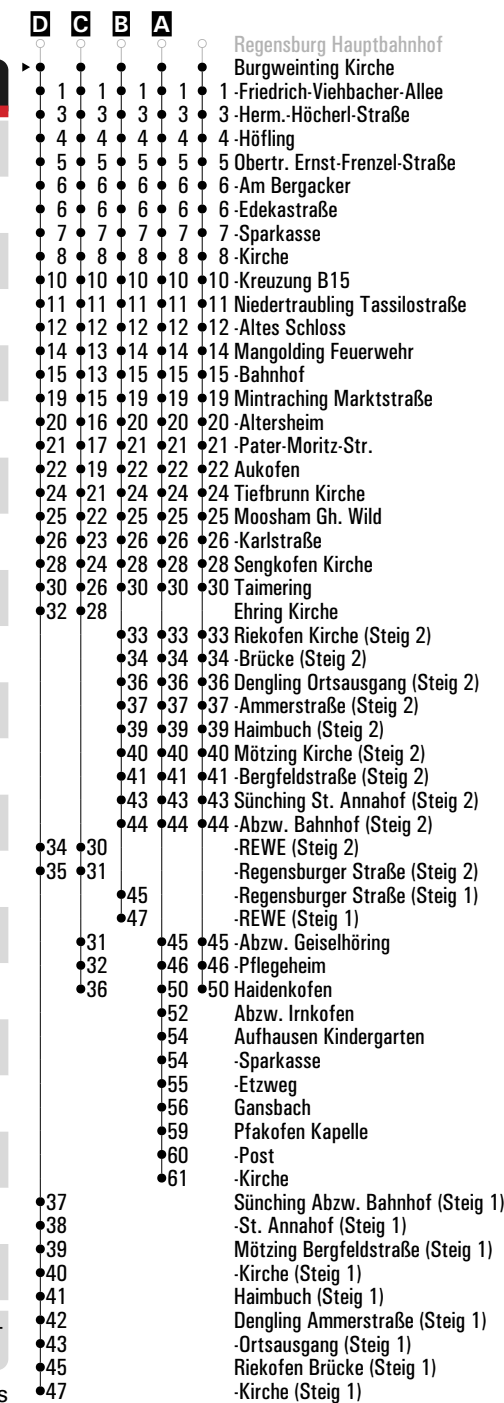
	Montag - Freitag				Samstag				Sonn-/Feiertag			
05												
06	20 ^C	58 ^C			51 ^D							
07												
08	51				51 ^D							
09	51								51 ^D			
10	51				51 ^D							
11	51								51 ^D			
12	51				51 ^B							
13	46								51 ^B			
14	51				51 ^B							
15	51								51 ^B			
16	51				51 ^B							
17	51								51 ^B			
18	51				51 ^B							
19	51 ^A								51 ^B			
20	51 ^A				51 ^A							
21	51 ^A											
22	56 ^{FR}				56 ^B				26 ^E			
23												
00	26 ^{FR}				26 ^B							
01	46 ^{FR}				46 ^B							

- Regensburg Hauptbahnhof
- Regensburg Benzstraße
- 2 Burgweinting Kirche
- 3 -Friedrich-Viehbacher-Allee
- 5 -Herm.-Höcherl-Straße
- 6 -Höfling
- 7 Obertr. Ernst-Frenzel-Straße
- 8 -Am Bergacker
- 8 -Edekastraße
- 9 -Sparkasse
- 10 -Kirche
- 12 -Kreuzung B15
- 13 Niedertraubling Tassilostraße
- 14 -Altes Schloss
- 16 Mangolding Feuerwehr
- 17 -Bahnhof
- 21 Mintraching Marktstraße
- 22 -Altersheim
- 23 -Pater-Moritz-Str.
- 24 Aukofen
- 26 Tiefbrunn Kirche
- 27 Moosham Gh. Wild
- 28 -Karlstraße
- 30 Sengkofen Kirche
- 32 Taimering
- 34 Ehrling Kirche
- 35 Riekofen Kirche (Steig 2)
- 36 -Brücke (Steig 2)
- 38 Dengling Ortsausgang (Steig 2)
- 39 -Ammerstraße (Steig 2)
- 41 Haimbuch (Steig 2)
- 42 Mötzing Kirche (Steig 2)
- 43 -Bergfeldstraße (Steig 2)
- 45 Sünching St. Annahof (Steig 2)
- 46 -Abzw. Bahnhof (Steig 2)
- 36 -REWE (Steig 2)
- 37 -Regensburger Straße (Steig 2)
- 47 -Regensburger Straße (Steig 1)
- 49 -REWE (Steig 1)
- 33 -Abzw. Geiselhöring
- 34 -Pflegeheim
- 38 -Haidenkofen
- 54 -Abzw. Irnkofen
- 56 Aufhausen Kindergarten
- 56 -Sparkasse
- 57 -Etzweg
- 58 Gansbach
- 61 Pfakofen Kapelle
- 62 -Post
- 63 -Kirche
- 39 Sünching Abzw. Bahnhof (Steig 1)
- 40 -St. Annahof (Steig 1)
- 41 Mötzing Bergfeldstraße (Steig 1)
- 42 -Kirche (Steig 1)
- 43 Haimbuch (Steig 1)
- 44 Dengling Ammerstraße (Steig 1)
- 45 -Ortsausgang (Steig 1)
- 47 Riekofen Brücke (Steig 1)
- 49 -Kirche (Steig 1)

Am 24.12. und 31.12. Verkehr wie an Samstagen falls diese Tage nicht auf einen Sonntag fallen. Einschränkungen hierzu entnehmen Sie bitte der Tagespresse oder unter www.rvv.de Gültig ab 15.12.2024

A-D = Fahrwege **N** = RVV Nachtbus N23 **E** = bis Mintraching Altersheim **F** = bis Sünching Regensburger Straße (Steig 1) **FR** = nur freitags

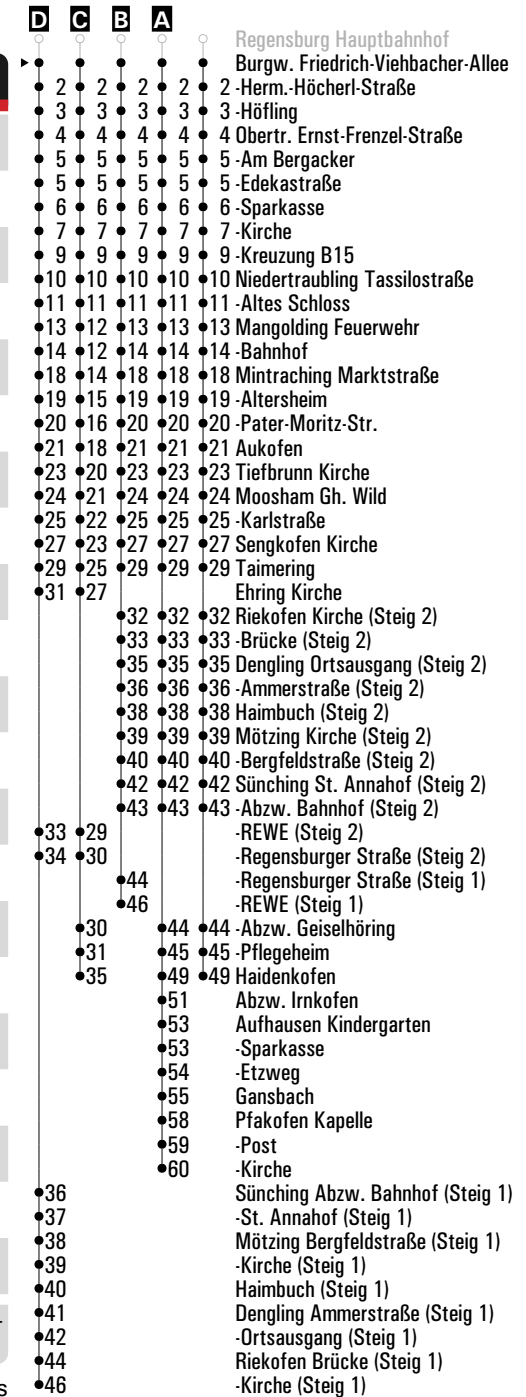
	Montag - Freitag				Samstag				Sonn-/Feiertag			
05												
06	22 ^C				53 ^D							
07	00 ^C											
08	53				53 ^D							
09	53								53 ^D			
10	53				53 ^D							
11	53								53 ^D			
12	53				53 ^B							
13	48								53 ^B			
14	53				53 ^B							
15	53								53 ^B			
16	53				53 ^B							
17	53								53 ^B			
18	53				53 ^B							
19	53 ^A								53 ^B			
20	53 ^A				53 ^A							
21	53 ^A											
22	58 ^{FR}				58 ^B				28 ^E			
23												
00	28 ^{FR}				28 ^B							
01	48 ^{FR} _N				48 ^B _F _N							



Am 24.12. und 31.12. Verkehr wie an Samstagen falls diese Tage nicht auf einen Sonntag fallen. Einschränkungen hierzu entnehmen Sie bitte der Tagespresse oder unter www.rvv.de Gültig ab 15.12.2024

A-D = Fahrwege **N** = RVV Nachtbus N23 **E** = bis Mintraching Altersheim **F** = bis Sünching Regensburger Straße (Steig 1) **FR** = nur freitags

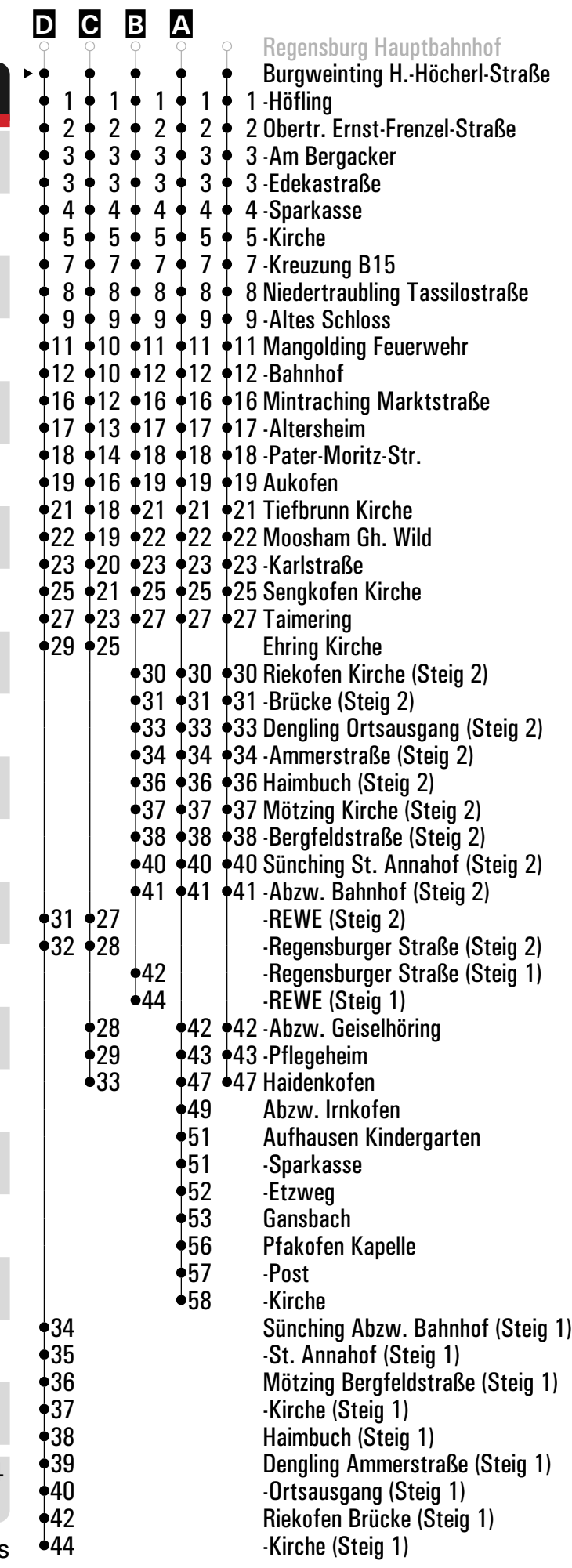
	Montag - Freitag	Samstag	Sonn-/Feiertag
05			
06	23 ^C	54 ^D	
07	01 ^C		
08	54	54 ^D	
09	54		54 ^D
10	54	54 ^D	
11	54		54 ^D
12	54	54 ^B	
13	49		54 ^B
14	54	54 ^B	
15	54		54 ^B
16	54	54 ^B	
17	54		54 ^B
18	54	54 ^B	
19	54 ^A		54 ^B
20	54 ^A	54 ^A	
21	54 ^A		
22	59 ^{FR}	59 ^B	29 ^E
23			
00	29 ^{FR}	29 ^B	
01	49 ^{FR}	49 ^B	



Am 24.12. und 31.12. Verkehr wie an Samstagen falls diese Tage nicht auf einen Sonntag fallen. Einschränkungen hierzu entnehmen Sie bitte der Tagespresse oder unter www.rvv.de Gültig ab 15.12.2024

A-D = Fahrwege **N** = RVV Nachtbus N23 **E** = bis Mintraching Altersheim **F** = bis Sünching Regensburger Straße (Steig 1) **FR** = nur freitags

	Montag - Freitag	Samstag	Sonn-/Feiertag
05			
06	25 ^C	56 ^D	
07	03 ^C		
08	56	56 ^D	
09	56		56 ^D
10	56	56 ^D	
11	56		56 ^D
12	56	56 ^B	
13	51		56 ^B
14	56	56 ^B	
15	56		56 ^B
16	56	56 ^B	
17	56		56 ^B
18	56	56 ^B	
19	56 ^A		56 ^B
20	56 ^A	56 ^A	
21	56 ^A		
22			31 ^E
23	01 ^{FR}	01 ^B	
00	31 ^{FR}	31 ^B	
01	51 ^{FR} ^N	51 ^B ^F ^N	



Am 24.12. und 31.12. Verkehr wie an Samstagen falls diese Tage nicht auf einen Sonntag fallen. Einschränkungen Gültig ab 15.12.2024
 hierzu entnehmen Sie bitte der Tagespresse oder unter www.rvv.de

A - D = Fahrwege **N** = RVV Nachtbus N23 **E** = bis Mintraching Altersheim **F** = bis Sünching Regensburger Straße (Steig 1) **FR** = nur freitags

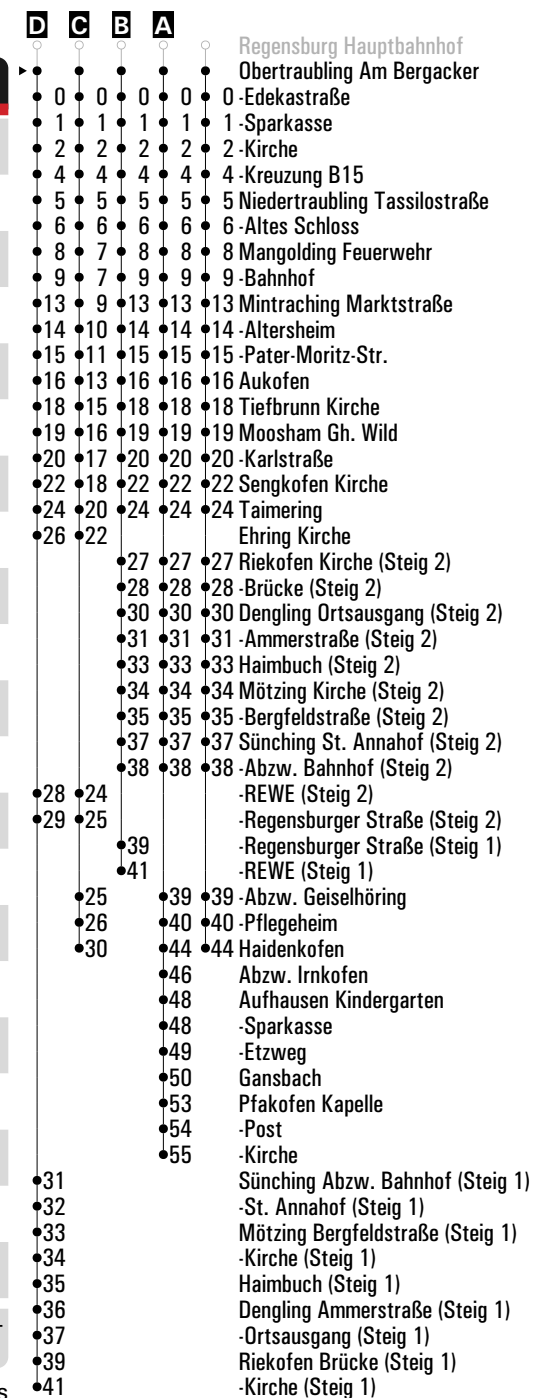
	Montag - Freitag	Samstag	Sonn-/Feiertag
05			
06	26 ^C	57 ^D	
07	05 ^C		
08	57	57 ^D	
09	57		57 ^D
10	57	57 ^D	
11	57		57 ^D
12	57	57 ^B	
13	52		57 ^B
14	57	57 ^B	
15	57		57 ^B
16	57	57 ^B	
17	57		57 ^B
18	57	57 ^B	
19	57 ^A		57 ^B
20	57 ^A	57 ^A	
21	57 ^A		
22			32 ^E
23	02 ^{FR}	02 ^B	
00	32 ^{FR}	32 ^B	
01	52 ^{FR} N	52 ^B N	

- D
- C
- B
- A
- Regensburg Hauptbahnhof
- Burgweinting Höfling
- 1 Obertr. Ernst-Frenzel-Straße
- 2 -Am Bergacker
- 2 -Edekastraße
- 3 -Sparkasse
- 4 -Kirche
- 6 -Kreuzung B15
- 7 Niedertraubling Tassilostraße
- 8 -Altes Schloss
- 10 Mangolding Feuerwehr
- 11 -Bahnhof
- 15 Mintraching Marktstraße
- 16 -Altersheim
- 17 -Pater-Moritz-Str.
- 18 Aukofen
- 20 Tiefbrunn Kirche
- 21 Moosham Gh. Wild
- 22 -Karlstraße
- 24 Sengkofen Kirche
- 26 Taimering
- 28 Ehrling Kirche
- 29 Riekofen Kirche (Steig 2)
- 30 -Brücke (Steig 2)
- 32 Dengling Ortsausgang (Steig 2)
- 33 -Ammerstraße (Steig 2)
- 35 Haimbuch (Steig 2)
- 36 Mötzing Kirche (Steig 2)
- 37 -Bergfeldstraße (Steig 2)
- 39 Sünching St. Annahof (Steig 2)
- 40 -Abzw. Bahnhof (Steig 2)
- 30 -REWE (Steig 2)
- 31 -Regensburger Straße (Steig 2)
- 41 -Regensburger Straße (Steig 1)
- 43 -REWE (Steig 1)
- 27 -Abzw. Geiselhöring
- 28 -Pflegeheim
- 32 -Haidenkofen
- 46 Haidenkofen
- 48 Abzw. Irnkofen
- 50 Aufhausen Kindergarten
- 50 -Sparkasse
- 51 -Etzweg
- 52 Gansbach
- 55 Pfakofen Kapelle
- 56 -Post
- 57 -Kirche
- 33 Sünching Abzw. Bahnhof (Steig 1)
- 34 -St. Annahof (Steig 1)
- 35 Mötzing Bergfeldstraße (Steig 1)
- 36 -Kirche (Steig 1)
- 37 Haimbuch (Steig 1)
- 38 Dengling Ammerstraße (Steig 1)
- 39 -Ortsausgang (Steig 1)
- 41 Riekofen Brücke (Steig 1)
- 43 -Kirche (Steig 1)

Am 24.12. und 31.12. Verkehr wie an Samstagen falls diese Tage nicht auf einen Sonntag fallen. Einschränkungen hierzu entnehmen Sie bitte der Tagespresse oder unter www.rvv.de Gültig ab 15.12.2024

A-D = Fahrwege **N** = RVV Nachtbus N23 **E** = bis Mintraching Altersheim **F** = bis Sünching Regensburger Straße (Steig 1) **FR** = nur freitags

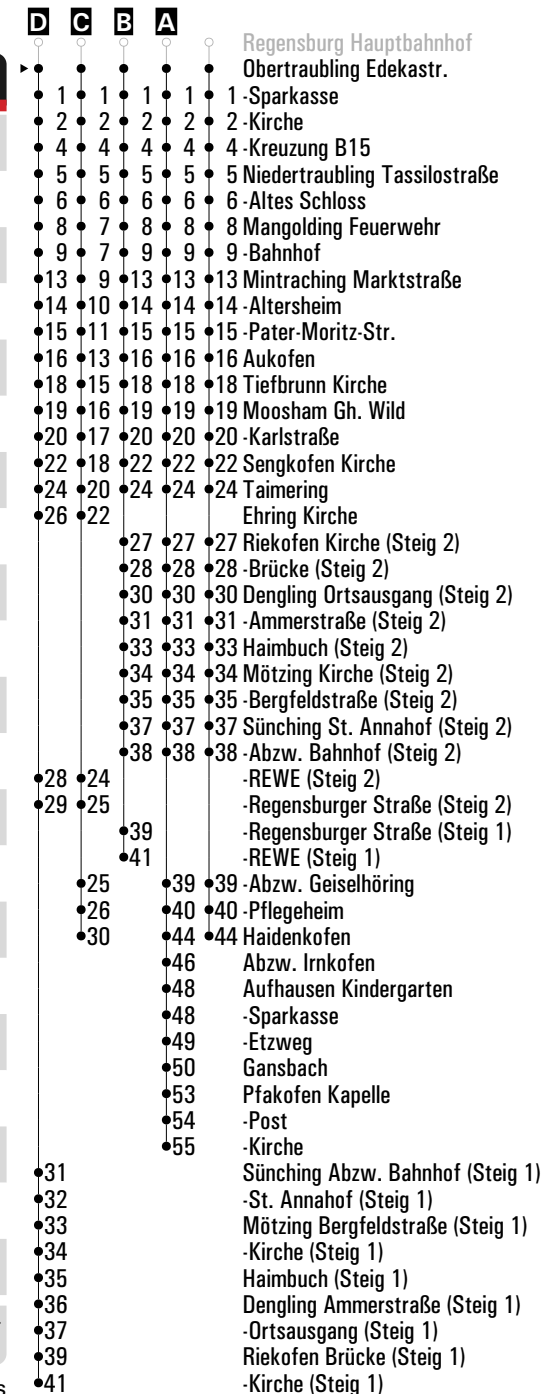
	Montag - Freitag	Samstag	Sonn-/Feiertag
05			
06	28 ^C	59 ^D	
07	08 ^C		
08	59	59 ^D	
09	59		59 ^D
10	59	59 ^D	
11	59		59 ^D
12	59	59 ^B	
13	54		59 ^B
14	59	59 ^B	
15	59		59 ^B
16	59	59 ^B	
17	59		59 ^B
18	59	59 ^B	
19	59 ^A		59 ^B
20	59 ^A	59 ^A	
21	59 ^A		
22			34 ^E
23	04 ^{FR}	04 ^B	
00	34 ^{FR}	34 ^B	
01	54 ^{FR} N	54 ^B N	



Am 24.12. und 31.12. Verkehr wie an Samstagen falls diese Tage nicht auf einen Sonntag fallen. Einschränkungen hierzu entnehmen Sie bitte der Tagespresse oder unter www.rvv.de Gültig ab 15.12.2024

A-D = Fahrwege **N** = RVV Nachtbus N23 **E** = bis Mintraching Altersheim **F** = bis Sünching Regensburger Straße (Steig 1) **FR** = nur freitags

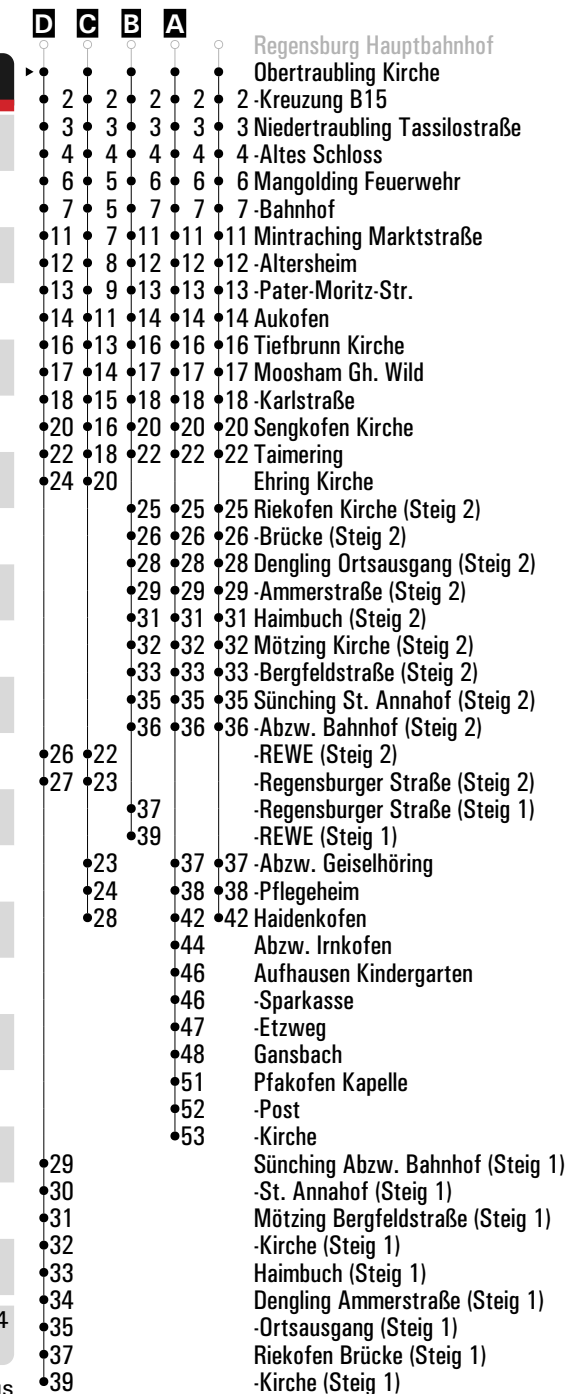
	Montag - Freitag	Samstag	Sonn-/Feiertag
05			
06	28 ^C	59 ^D	
07	09 ^C		
08	59	59 ^D	
09	59		59 ^D
10	59	59 ^D	
11	59		59 ^D
12	59	59 ^B	
13	54		59 ^B
14	59	59 ^B	
15	59		59 ^B
16	59	59 ^B	
17	59		59 ^B
18	59	59 ^B	
19	59 ^A		59 ^B
20	59 ^A	59 ^A	
21	59 ^A		
22			34 ^E
23	04 ^{FR}	04 ^B	
00	34 ^{FR}	34 ^B	
01	54 ^{FR} N	54 ^B N	



Am 24.12. und 31.12. Verkehr wie an Samstagen falls diese Tage nicht auf einen Sonntag fallen. Einschränkungen hierzu entnehmen Sie bitte der Tagespresse oder unter www.rvv.de Gültig ab 15.12.2024

A-D = Fahrwege **N** = RVV Nachtbus N23 **E** = bis Mintraching Altersheim **F** = bis Sünching Regensburger Straße (Steig 1) **FR** = nur freitags

	Montag - Freitag					Samstag					Sonn-/Feiertag				
05															
06	30 ^C														
07	12 ^C					01 ^D									
08															
09	01					01 ^D									
10	01										01 ^D				
11	01					01 ^D									
12	01										01 ^D				
13	01	56				01 ^B									
14											01 ^B				
15	01					01 ^B									
16	01										01 ^B				
17	01					01 ^B									
18	01										01 ^B				
19	01					01 ^B									
20	01 ^A										01 ^B				
21	01 ^A					01 ^A									
22	01 ^A										36 ^E				
23	06 ^{FR}					06 ^B									
00	36 ^{FR}					36 ^B									
01	56 ^{FR} N					56 ^B N									



Am 24.12. und 31.12. Verkehr wie an Samstagen falls diese Tage nicht auf einen Sonntag fallen. Einschränkungen Gültig ab 15.12.2024
 hierzu entnehmen Sie bitte der Tagespresse oder unter www.rvv.de

A-D = Fahrwege **N** = RVV Nachtbus N23 **E** = bis Mintraching Altersheim **F** = bis Sünching Regensburger Straße (Steig 1) **FR** = nur freitags

Montag - Freitag	
10	
11	
12	
13	01 A vF
14	45 B s5
15	
16	25 nFR
17	
18	

Am 24.12. und 31.12. Verkehr wie an Samstagen falls diese Tage nicht auf einen Sonntag fallen. Einschränkungen hierzu entnehmen Sie bitte der Tagespresse oder unter www.rvv.de Gültig ab 15.12.2024

A - B = Fahrwege

vF = an Schultagen; am ersten Schultag nach den Sommerferien & letzten Schultag vor den Weihnachts-, Oster- und Pfingstferien 1:30 Std. früher; am letzten Schultag vor den Sommerferien 2:40 Std. früher

nFR = nicht freitags

s5 = nur montags bis donnerstags an Schultagen, nicht am letzten Schultag vor den Weihnachts-, Oster-, Pfingst- und Sommerferien und nicht am ersten Schultag nach den Sommerferien

- B** 3 • Neutraubling Realschule
- 3-Gymnasium
- 4-Keplerstraße
- 6-Zwickauer Straße
- 8-Hartinger Straße
- 12 Obertraubling Kreuzung B15
- 13 Niedertraubling Tassilostraße
- 14-Altes Schloss
- 15 Mangolding Feuerwehr
- 15-Bahnhof
- 8 • 17 Mintraching Marktstraße
- 9 • 18-Altersheim
- 10 • 19-Pater-Moritz-Str.
- 12 • 21 Aukofen
- 14 • 23 Tiefbrunn Kirche
- 15 • 21 • 24 Moosham Gh. Wild
- 16 • 25-Karlstraße
- 17 • 26 Sengkofen Kirche
- 19 • 28 Taimering
- 22 • 23 • 31 Ehringer Au
- 24 • 26 • 33 Riekofen Kirche
- 25 • 27 • 34-Brücke
- 28 • 30 • 37 Dengling Ortsausgang
- 29 • 31 • 38-Ammerstraße
- 31 • 33 • 40 Haimbuch
- 33 • 35 • 42 Mötzing Kirche
- 34 • 36 • 43-Bergfeldstraße
- 36 • 37 • 45 Sünching St. Annahof
- 36 • 37 • 45-Abzw. Bahnhof
- 37 • 39 • 47-Abzw. Geiselhöring
- 38 • 41 • 49-Pflegeheim
- 42 • 43 • 51 Haidenkofen
- 53 Abzw. Irnkofen
- 55 Aufhausen Kindergarten
- 55-Sparkasse
- 56-Etzweg
- 57 Gansbach
- 60 Pfakofen Kapelle
- 61-Post
- 62-Kirche

Montag - Freitag	
10	
11	
12	
13	01 ^{vF}
14	
15	
16	

Fahrwege mit Fahrzeit in Minuten

- ▶ Neutraubling Realschule
- 6-Gymnasium
- 21 Aukofen
- 23 Tiefbrunn Kirche
- 25 Moosham Karlstraße
- 26 Sengkofen Kirche
- 28 Taimering
- 32 Hellkofen
- 34 Petzkofen Wendeplatz
- 35-Petzkofen
- 35 Aufhausen Abzw. Petzkofen
- 36-Kindergarten
- 36-Sparkasse
- 37-Etzweg
- 39 Gansbach
- 42 Pfakofen Kapelle
- 43-Post
- 44-Kirche

Am 24.12. und 31.12. Verkehr wie an Samstagen falls diese Tage nicht auf einen Sonntag fallen. Einschränkungen hierzu entnehmen Sie Gültig ab 15.12.2024 bitte der Tagespresse oder unter www.rvv.de

vF = an Schultagen; am ersten Schultag nach den Sommerferien & letzten Schultag vor den Weihnachts-, Oster- und Pfingstferien 1:30 Std. früher; am letzten Schultag vor den Sommerferien 2:40 Std. früher

Montag - Freitag	
10	
11	
12	
13	01 ^{VF}
14	
15	

Fahrwege mit Fahrzeit in Minuten

- ▶ Neutraubling Realschule
- 6-Gymnasium
- 17 Mintraching Marktstraße
- 18-Altersheim
- 19-Pater-Moritz-Str.

Am 24.12. und 31.12. Verkehr wie an Samstagen falls diese Tage nicht auf einen Sonntag fallen. Einschränkungen hierzu entnehmen Sie Gültig ab 15.12.2024 bitte der Tagespresse oder unter www.rvv.de


VF = an Schultagen; am ersten Schultag nach den Sommerferien & letzten Schultag vor den Weihnachts-, Oster- und Pfingstferien 1:30 Std. früher; am letzten Schultag vor den Sommerferien 2:40 Std. früher

Montag - Freitag	
10	
11	
12	
13	07 ^A _{VF}
14	48 ^B _{s5}
15	
16	28 ^{nFR}
17	
18	

Am 24.12. und 31.12. Verkehr wie an Samstagen falls diese Tage nicht auf einen Sonntag fallen. Einschränkungen hierzu entnehmen Sie bitte der Tagespresse oder unter www.rvv.de Gültig ab 15.12.2024

- A - B** = Fahrwege
- VF** = an Schultagen; am ersten Schultag nach den Sommerferien & letzten Schultag vor den Weihnachts-, Oster- und Pfingstferien 1:30 Std. früher; am letzten Schultag vor den Sommerferien 2:40 Std. früher
- nFR** = nicht freitags
- s5** = nur montags bis donnerstags an Schultagen, nicht am letzten Schultag vor den Weihnachts-, Oster-, Pfingst- und Sommerferien und nicht am ersten Schultag nach den Sommerferien



 Montag - Freitag	
10	
11	
12	
13	07 ^{vF}
14	
15	
16	

Fahrwege mit Fahrzeit in Minuten

- Neutraubling Realschule
- ● Neutraubling Gymnasium
- 15 Aukofen
- 17 Tiefbrunn Kirche
- 19 Moosham Karlstraße
- 20 Sengkofen Kirche
- 22 Taimering
- 26 Hellkofen
- 28 Petzkofen Wendeplatz
- 29 -Petzkofen
- 29 Aufhausen Abzw. Petzkofen
- 30 -Kindergarten
- 30 -Sparkasse
- 31 -Etweg
- 33 Gansbach
- 36 Pfakofen Kapelle
- 37 -Post
- 38 -Kirche

Am 24.12. und 31.12. Verkehr wie an Samstagen falls diese Tage nicht auf einen Sonntag fallen. Einschränkungen hierzu entnehmen Sie Gültig ab 15.12.2024 bitte der Tagespresse oder unter www.rvv.de

vF = an Schultagen; am ersten Schultag nach den Sommerferien & letzten Schultag vor den Weihnachts-, Oster- und Pfingstferien 1:30 Std. früher; am letzten Schultag vor den Sommerferien 2:40 Std. früher

Montag - Freitag	
10	
11	
12	
13	07 ^{VF}
14	
15	

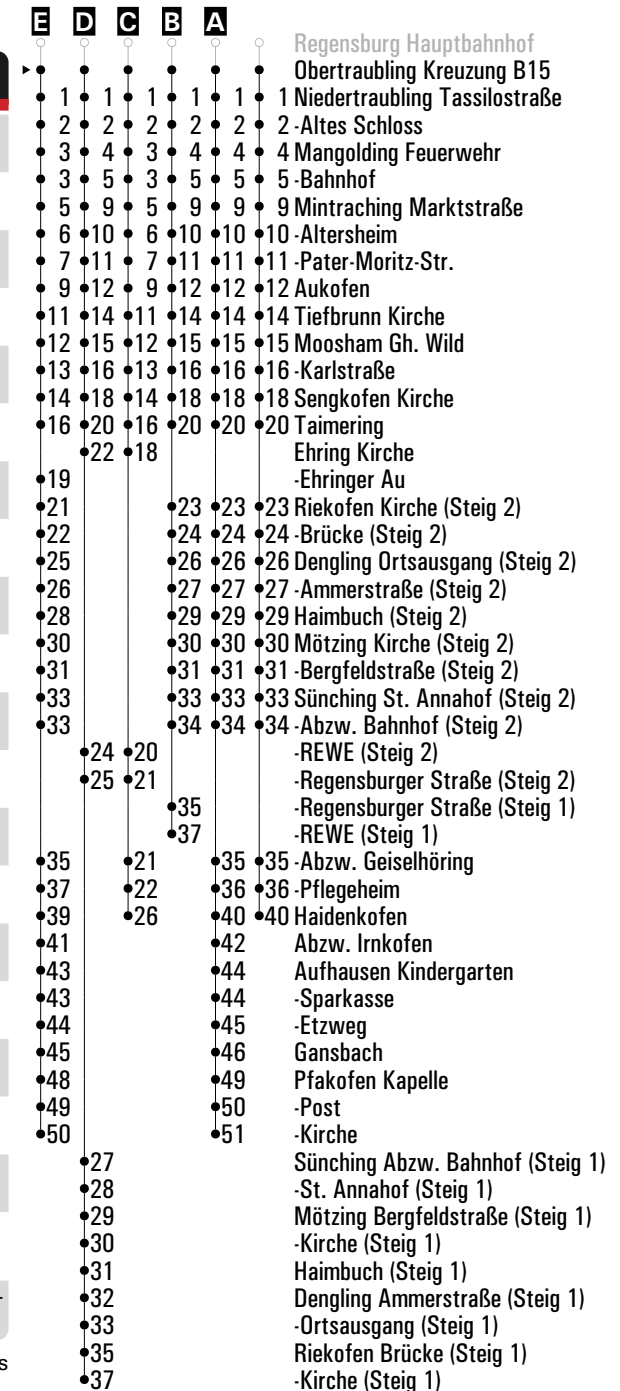
Fahrwege mit Fahrzeit in Minuten

- Neutraubling Realschule
- ▶ ● Neutraubling Gymnasium
- 11 Mintraching Marktstraße
- 12 -Altersheim
- 13 -Pater-Moritz-Str.

Am 24.12. und 31.12. Verkehr wie an Samstagen falls diese Tage nicht auf einen Sonntag fallen. Einschränkungen hierzu entnehmen Sie Gültig ab 15.12.2024 bitte der Tagespresse oder unter www.rvv.de

VF = an Schultagen; am ersten Schultag nach den Sommerferien & letzten Schultag vor den Weihnachts-, Oster- und Pfingstferien 1:30 Std. früher; am letzten Schultag vor den Sommerferien 2:40 Std. früher

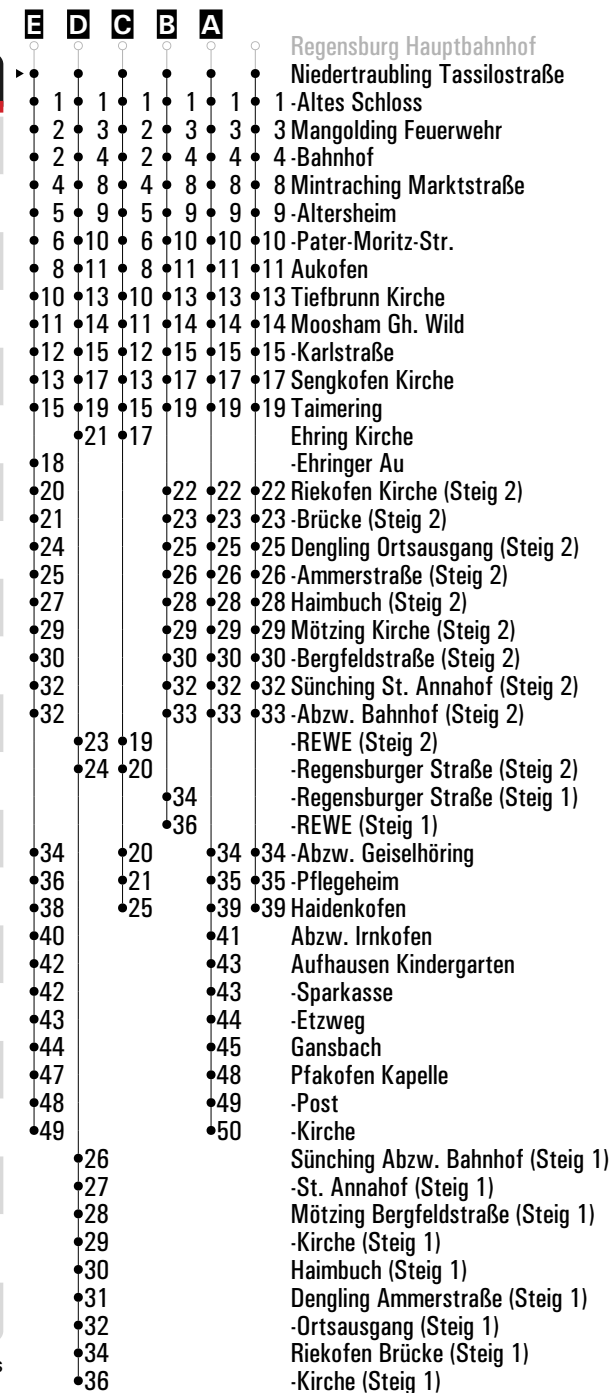
	Montag - Freitag	Samstag	Sonn-/Feiertag
06	32 ^C		
07	13 ^C	03 ^D	
08			
09	03	03 ^D	
10	03		03 ^D
11	03	03 ^D	
12	03		03 ^D
13	03	58	03 ^B
14			03 ^B
15	03	21 ^A FR	03 ^B
16	03	37 ^E nFR	03 ^B
17	03		03 ^B
18	03		03 ^B
19	03		03 ^B
20	03 ^A		03 ^B
21	03 ^A		03 ^A
22	03 ^A		38 ^F
23	08 ^{FR}	08 ^B	
00	38 ^{FR}	38 ^B G	
01	58 ^{FR} N	58 ^B G	



Am 24.12. und 31.12. Verkehr wie an Samstagen falls diese Tage nicht auf einen Sonntag fallen. Gültig ab 15.12.2024
 Einschränkungen hierzu entnehmen Sie bitte der Tagespresse oder unter www.rvv.de

A-E = Fahrwege **F** = bis Mintraching Altersheim **G** = bis Sünching Regensburger Straße (Steig 1) **nFR** = nicht freitags **FR** = nur freitags
N = RVV Nachtbus N23

	Montag - Freitag	Samstag	Sonn-/Feiertag
06	33 ^C		
07	14 ^C	04 ^D	
08			
09	04	04 ^D	
10	04		04 ^D
11	04	04 ^D	
12	04		04 ^D
13	04 59	04 ^B	
14			04 ^B
15	04 22 ^A _{FR}	04 ^B	
16	04 38 ^E _{nFR}		04 ^B
17	04	04 ^B	
18	04		04 ^B
19	04	04 ^B	
20	04 ^A		04 ^B
21	04 ^A	04 ^A	
22	04 ^A		39 ^E
23	09 ^{FR}	09 ^B	
00	39 ^{FR}	39 ^B _G	
01	59 ^{FR} _N	59 ^B _G _N	



Am 24.12. und 31.12. Verkehr wie an Samstagen falls diese Tage nicht auf einen Sonntag fallen. Gültig ab 15.12.2024
 Einschränkungen hierzu entnehmen Sie bitte der Tagespresse oder unter www.rvv.de

A-E = Fahrwege **F** = bis Mintraching Altersheim **G** = bis Sünching Regensburger Straße (Steig 1) **nFR** = nicht freitags **FR** = nur freitags
N = RVV Nachtbus N23

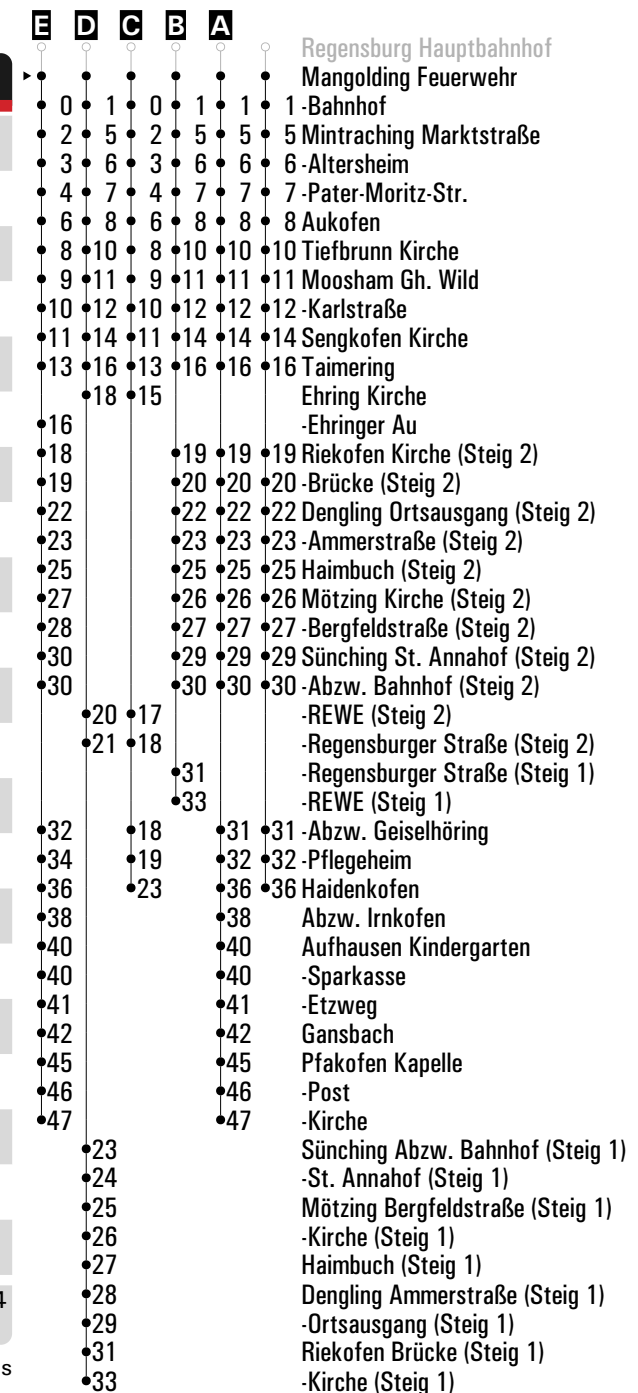
	Montag - Freitag	Samstag	Sonn-/Feiertag
06	34 ^C		
07	15 ^C	05 ^D	
08			
09	05	05 ^D	
10	05		05 ^D
11	05	05 ^D	
12	05		05 ^D
13	05	05 ^B	
14	00		05 ^B
15	05	05 ^B	
16	05		05 ^B
17	05	05 ^B	
18	05		05 ^B
19	05	05 ^B	
20	05 ^A		05 ^B
21	05 ^A	05 ^A	
22	05 ^A		40 ^F
23	10 ^{FR}	10 ^B	
00	40 ^{FR}	40 ^B 40 ^G	
01			
02	00 ^{FR} 00 ^N	00 ^B 00 ^G 00 ^N	

E	D	C	B	A	
1	2	1	2	2	Regensburg Hauptbahnhof
1	3	1	3	3	Niedertraubling Altes Schloss
3	7	3	7	7	2 Mangolding Feuerwehr
4	8	4	8	8	3-Bahnhof
5	9	5	9	9	7 Mintraching Marktstraße
7	10	7	10	10	8-Altersheim
9	12	9	12	12	9-Pater-Moritz-Str.
10	13	10	13	13	10 Aukofen
11	14	11	14	14	12 Tiefbrunn Kirche
12	16	12	16	16	13 Moosham Gh. Wild
14	18	14	18	18	14-Karlstraße
17	20	17	20	20	16 Sengkofen Kirche
19					18 Taimering
20					Ehring Kirche
21					-Ehringer Au
22					21 Riekofen Kirche (Steig 2)
23					22-Brücke (Steig 2)
24					24 Dengling Ortsausgang (Steig 2)
25					25-Ammerstraße (Steig 2)
26					27 Haimbuch (Steig 2)
27					28 Mötzing Kirche (Steig 2)
28					29-Bergfeldstraße (Steig 2)
29					31 Sünching St. Annahof (Steig 2)
31					32-Abzw. Bahnhof (Steig 2)
32					-REWE (Steig 2)
33	22	18			-Regensburger Straße (Steig 2)
35	23	19			-Regensburger Straße (Steig 1)
37					-REWE (Steig 1)
39					33-Abzw. Geiselhöring
41					34-Pflegeheim
42					38 Haidenkofen
43					Abzw. Irnkofen
44					Aufhausen Kindergarten
46					-Sparkasse
47					-Etzweg
48					Gansbach
					47 Pfakofen Kapelle
					48-Post
					49-Kirche
					25 Sünching Abzw. Bahnhof (Steig 1)
					26-St. Annahof (Steig 1)
					27 Mötzing Bergfeldstraße (Steig 1)
					28-Kirche (Steig 1)
					29 Haimbuch (Steig 1)
					30 Dengling Ammerstraße (Steig 1)
					31-Ortsausgang (Steig 1)
					33 Riekofen Brücke (Steig 1)
					35-Kirche (Steig 1)

Am 24.12. und 31.12. Verkehr wie an Samstagen falls diese Tage nicht auf einen Sonntag fallen. Gültig ab 15.12.2024
Einschränkungen hierzu entnehmen Sie bitte der Tagespresse oder unter www.rvv.de

A-E = Fahrwege **F** = bis Mintraching Altersheim **G** = bis Sünching Regensburger Straße (Steig 1) **nFR** = nicht freitags **FR** = nur freitags
N = RVV Nachtbus N23

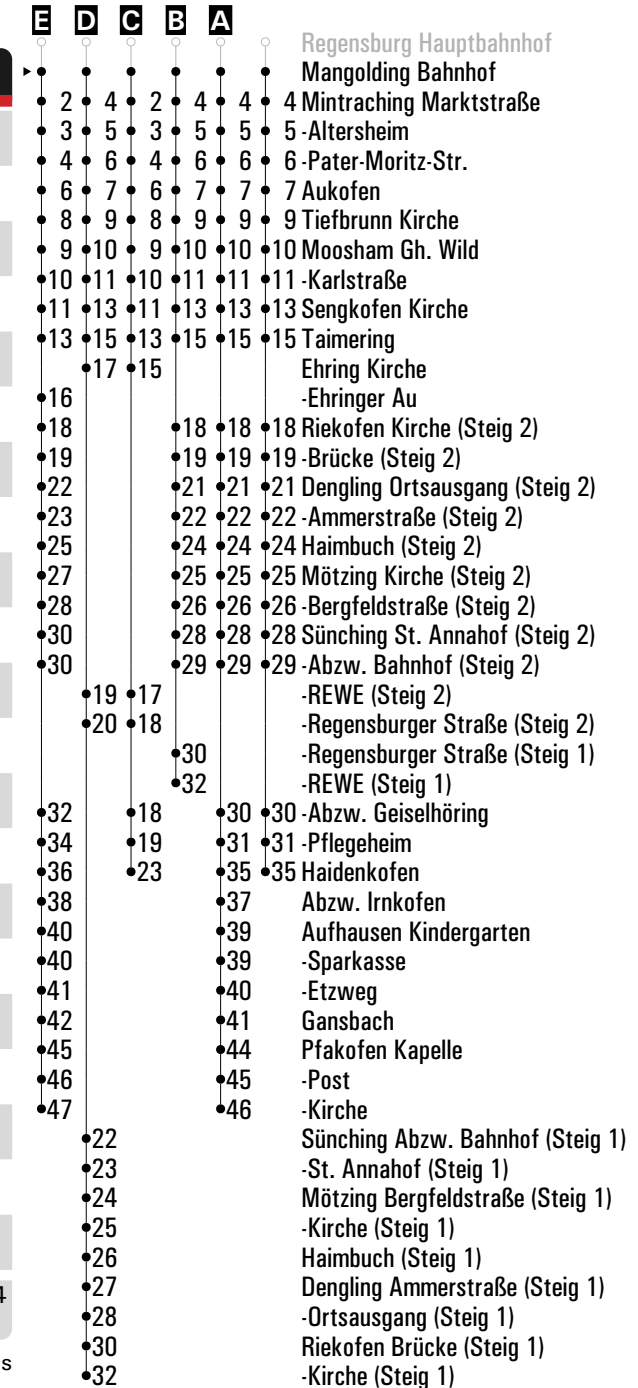
	Montag - Freitag	Samstag	Sonn-/Feiertag
06	35 ^C		
07	17 ^C	07 ^D	
08			
09	07	07 ^D	
10	07		07 ^D
11	07	07 ^D	
12	07		07 ^D
13	07	07 ^B	
14	02		07 ^B
15	07	24 ^A FR	07 ^B
16	07	40 ^E nFR	07 ^B
17	07	07 ^B	
18	07		07 ^B
19	07	07 ^B	
20	07 ^A		07 ^B
21	07 ^A	07 ^A	
22	07 ^A		42 ^F
23	12 ^{FR}	12 ^B	
00	42 ^{FR}	42 ^B G	
01			
02	02 ^{FR} N	02 ^B G N	



Am 24.12. und 31.12. Verkehr wie an Samstagen falls diese Tage nicht auf einen Sonntag fallen. Gültig ab 15.12.2024
Einschränkungen hierzu entnehmen Sie bitte der Tagespresse oder unter www.rvv.de

A - E = Fahrwege **F** = bis Mintraching Altersheim **G** = bis Sünching Regensburger Straße (Steig 1) **nFR** = nicht freitags **FR** = nur freitags
N = RVV Nachtbus N23

	Montag - Freitag	Samstag	Sonn-/Feiertag
06	35 ^C		
07	18 ^G	08 ^D	
08			
09	08	08 ^D	
10	08		08 ^D
11	08	08 ^D	
12	08		08 ^D
13	08	08 ^B	
14	03		08 ^B
15	08 24 ^A _{FR}	08 ^B	
16	08 40 ^E _{nFR}		08 ^B
17	08	08 ^B	
18	08		08 ^B
19	08	08 ^B	
20	08 ^A		08 ^B
21	08 ^A	08 ^A	
22	08 ^A		43 ^F
23	13 ^{FR}	13 ^B	
00	43 ^{FR}	43 ^B _G	
01			
02	03 ^{FR} _N	03 ^B _G _N	



Am 24.12. und 31.12. Verkehr wie an Samstagen falls diese Tage nicht auf einen Sonntag fallen.
Einschränkungen hierzu entnehmen Sie bitte der Tagespresse oder unter www.rvv.de

Gültig ab 15.12.2024

A - E = Fahrwege **F** = bis Mintraching Altersheim **G** = bis Sünching Regensburger Straße (Steig 1) **nFR** = nicht freitags **FR** = nur freitags
N = RVV Nachtbus N23

RVV 23 ^H Mintraching Altersheim

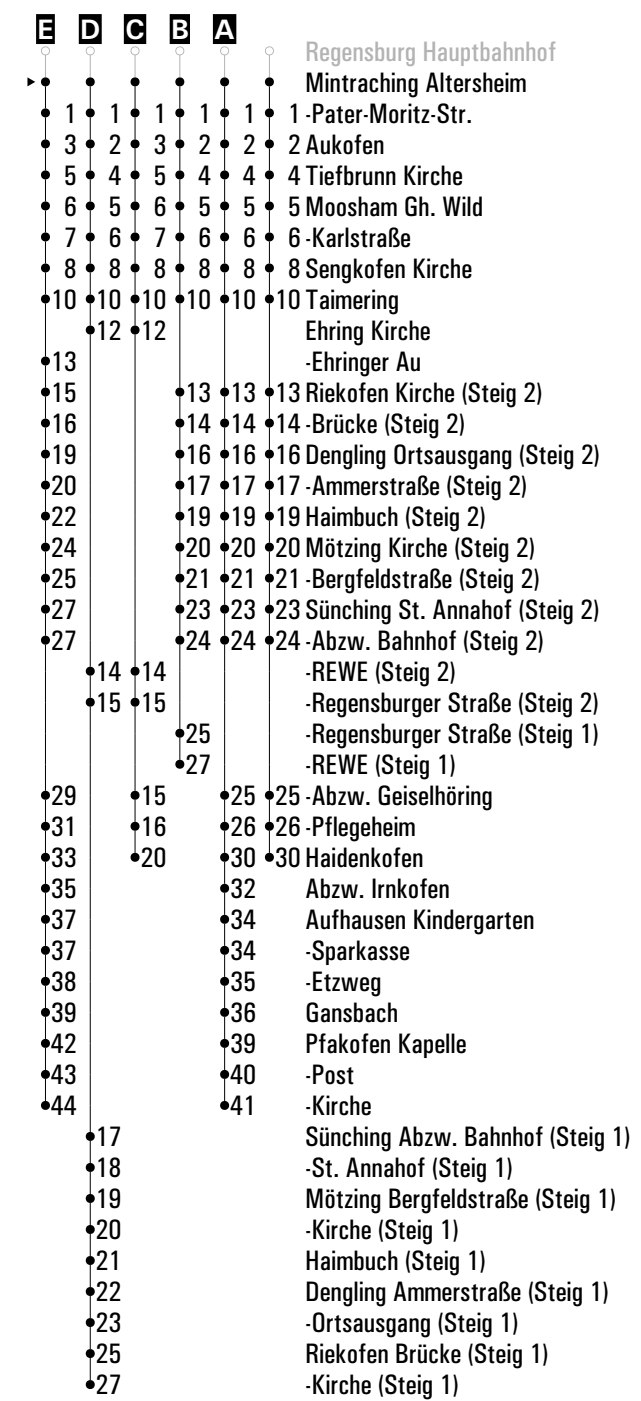
► Riekofen ► Mötzing ► Sünching ► Haidenkofen

	Montag - Freitag				Samstag				Sonn-/Feiertag				
06	38 ^G												
07	23 ^G				13 ^D								
08													
09	13				13 ^D								
10	13								13 ^D				
11	13				13 ^D								
12	13								13 ^D				
13	13	19 ^G			13 ^B								
14	08	54 ^{VF}							13 ^B				
15	13	27 ^{FR}			13 ^B								
16	13	43 ^{FR}							13 ^B				
17	13				13 ^B								
18	13								13 ^B				
19	13				13 ^B								
20	13 ^A								13 ^B				
21	13 ^A				13 ^A								
22	13 ^A												
23	18 ^{FR}				18 ^B								
00	48 ^{FR}				48 ^B								
01													
02	08 ^{FR}				08 ^B								

Am 24.12. und 31.12. Verkehr wie an Samstagen falls diese Tage nicht auf einen Sonntag fallen. Gültig ab 15.12.2024
Einschränkungen hierzu entnehmen Sie bitte der Tagespresse oder unter www.rvv.de

- A - E** = Fahrwege
- N** = RVV Nachtbus N23
- VF** = an Schultagen; am ersten Schultag nach den Sommerferien & letzten Schultag vor den Weihnachts-, Oster- und Pfingstferien 1:30 Std. früher; am letzten Schultag vor den Sommerferien 2:40 Std. früher
- F** = bis Haidenkofen
- G** = bis Mintraching Pater-Moritz-Str.
- H** = bis Sünching Regensburger Straße (Steig 1)
- nFR** = nicht freitags
- FR** = nur freitags
- s5** = nur montags bis donnerstags an Schultagen, nicht am letzten Schultag vor den Weihnachts-, Oster-, Pfingst- und Sommerferien und nicht am ersten Schultag nach den Sommerferien

Fahrwege mit Fahrzeit in Minuten



Ⓜ Mintraching Pater-Moritz-Str. ▶ Riekofen ▶ Mötzing ▶ Sünching ▶ Haidenkofen

	Montag - Freitag	Samstag	Sonn-/Feiertag
06	39 ^C		
07	24 ^C	14 ^D	
08			
09	14	14 ^D	
10	14		14 ^D
11	14	14 ^D	
12	14		14 ^D
13	14	14 ^B	
14	09		14 ^B
15	14	14 ^B	
16	14		14 ^B
17	14	14 ^B	
18	14		14 ^B
19	14	14 ^B	
20	14 ^A		14 ^B
21	14 ^A	14 ^A	
22	14 ^A		
23	19 ^{FR}	19 ^B	
00	49 ^{FR}	49 ^B 49 ^G	
01			
02	09 ^{FR} 09 ^N	09 ^B 09 ^G	

Am 24.12. und 31.12. Verkehr wie an Samstagen falls diese Tage nicht auf einen Sonntag fallen.
 Einschränkungen hierzu entnehmen Sie bitte der Tagespresse oder unter www.rvv.de

Gültig ab 15.12.2024

A - E = Fahrwege

N = RVV Nachtbus N23

F = bis Haidenkofen

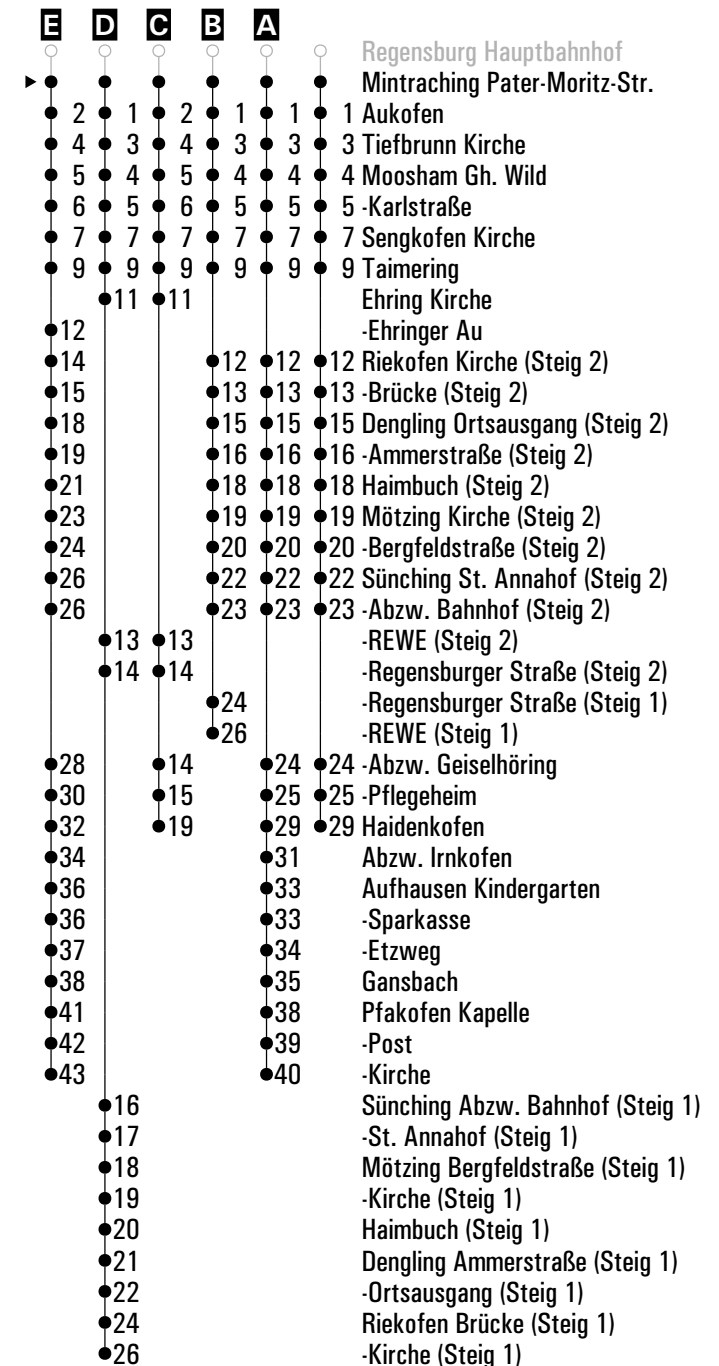
G = bis Sünching Regensburger Straße (Steig 1)

nFR = nicht freitags

FR = nur freitags

s5 = nur montags bis donnerstags an Schultagen, nicht am letzten Schultag vor den
 Weihnachts-, Oster-, Pfingst- und Sommerferien und nicht am ersten Schultag nach
 den Sommerferien

Fahrwege mit Fahrzeit in Minuten



RVV 23 ^H Aukofen

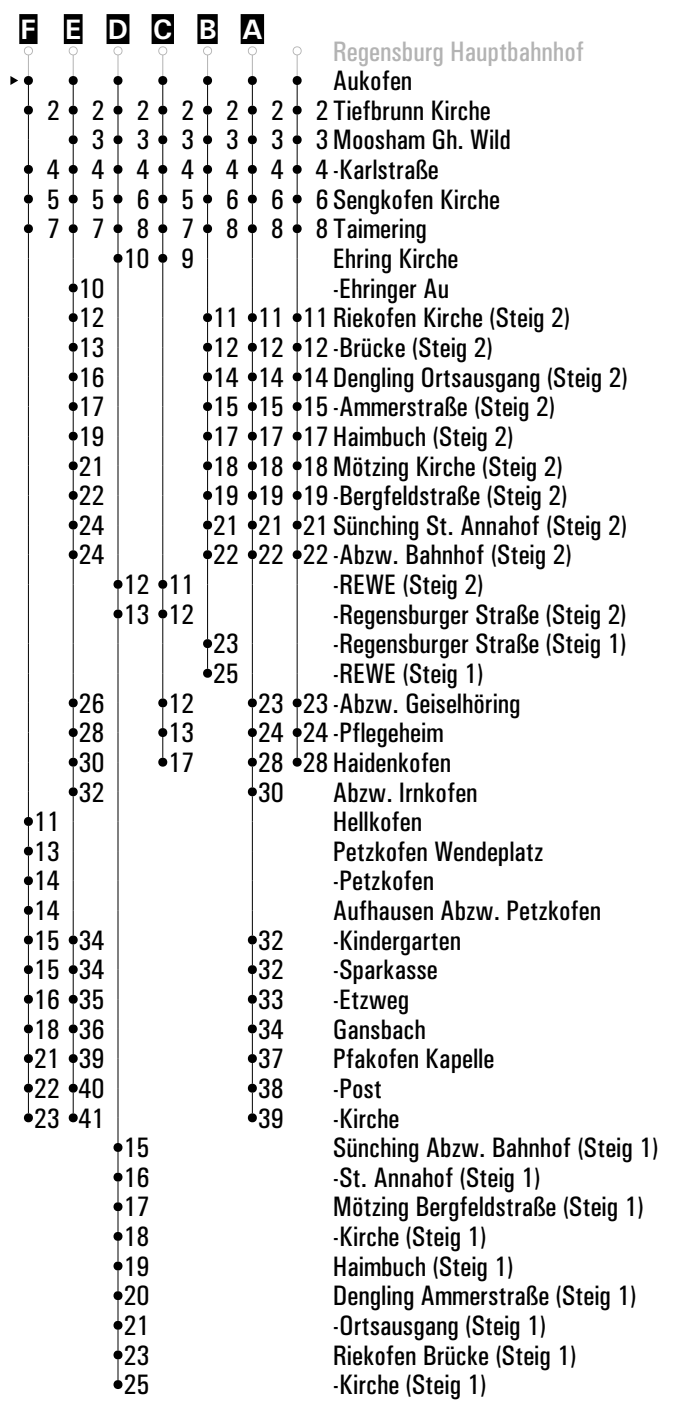
▸ Riekofen ▸ Mötzing ▸ Sünching ▸ Haidenkofen

	Montag - Freitag	Samstag	Sonn-/Feiertag
06	41 ^C		
07	25 ^C	15 ^D	
08			
09	15	15 ^D	
10	15		15 ^D
11	15	15 ^D	
12	15		15 ^D
13	15 22 ^{VF}	15 ^B	
14	10 57 ^{ELG}		15 ^B
15	15 30 ^{ASFR}	15 ^B	
16	15 46 ^{EnFR}		15 ^B
17	15	15 ^B	
18	15		15 ^B
19	15	15 ^B	
20	15 ^A		15 ^B
21	15 ^A	15 ^A	
22	15 ^A		
23	20 ^{FR}	20 ^B	
00	50 ^{FR}	50 ^{BH}	
01			
02	10 ^{FRN}	10 ^{BHN}	

Am 24.12. und 31.12. Verkehr wie an Samstagen falls diese Tage nicht auf einen Sonntag fallen. Gültig ab 15.12.2024
 Einschränkungen hierzu entnehmen Sie bitte der Tagespresse oder unter www.rvv.de

- A-F** = Fahrwege
- N** = RVV Nachtbus N23
- VF** = an Schultagen; am ersten Schultag nach den Sommerferien & letzten Schultag vor den Weihnachts-, Oster- und Pfingstferien 1:30 Std. früher; am letzten Schultag vor den Sommerferien 2:40 Std. früher
- G** = bis Haidenkofen
- H** = bis Sünching Regensburger Straße (Steig 1)
- nFR** = nicht freitags
- FR** = nur freitags
- s5** = nur montags bis donnerstags an Schultagen, nicht am letzten Schultag vor den Weihnachts-, Oster-, Pfingst- und Sommerferien und nicht am ersten Schultag nach den Sommerferien

Fahrwege mit Fahrzeit in Minuten



RVV 23 ^HTiefbrunn Kirche

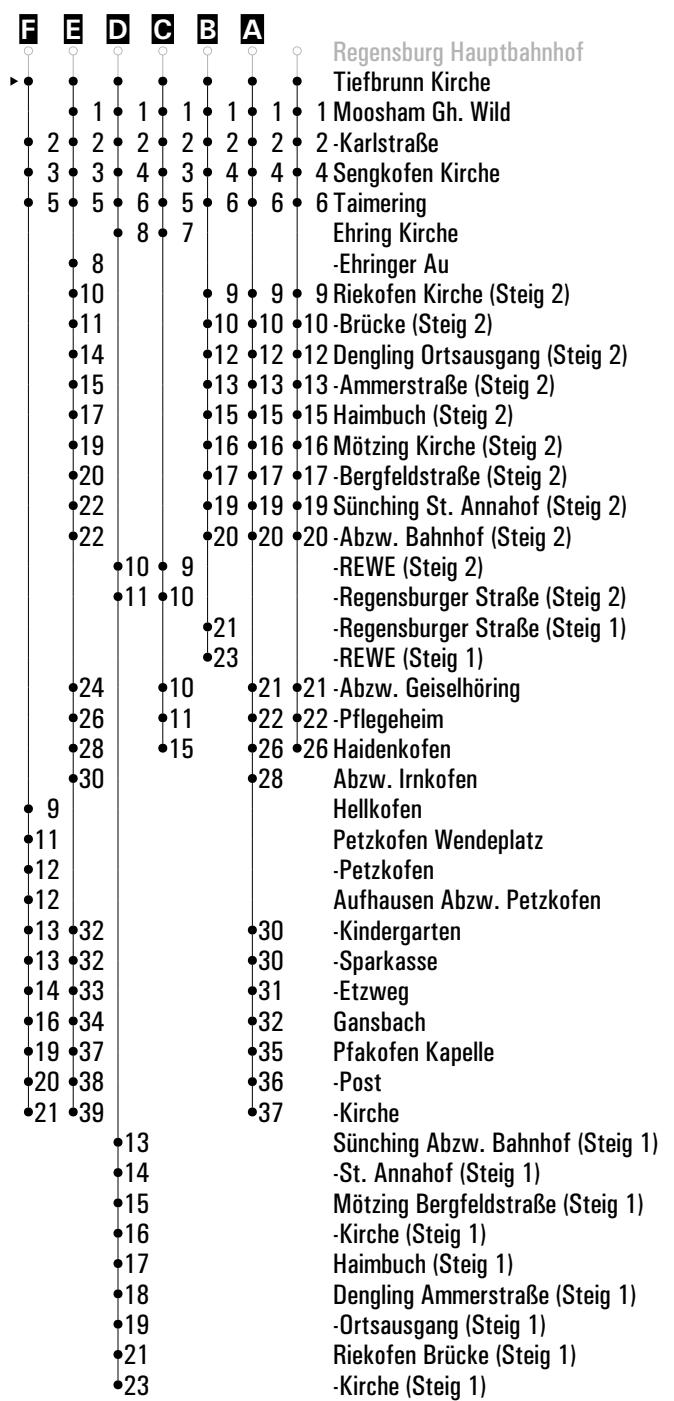
► Riekofen ► Mötzing ► Sünching ► Haidenkofen

	Montag - Freitag				Samstag				Sonn-/Feiertag				
06	43 ^C												
07	27 ^C				17 ^D								
08													
09	17				17 ^D								
10	17								17 ^D				
11	17				17 ^D								
12	17								17 ^D				
13	17	24 ^{VF}			17 ^B								
14	12	59 ^{EIG}							17 ^B				
15	17	32 ^{ASFR}			17 ^B								
16	17	48 ^{EnFR}							17 ^B				
17	17				17 ^B								
18	17								17 ^B				
19	17				17 ^B								
20	17 ^A								17 ^B				
21	17 ^A				17 ^A								
22	17 ^A												
23	22 ^{FR}				22 ^B								
00	52 ^{FR}				52 ^{BH}								
01													
02	12 ^{FRN}				12 ^{BHN}								

Am 24.12. und 31.12. Verkehr wie an Samstagen falls diese Tage nicht auf einen Sonntag fallen. Gültig ab 15.12.2024
 Einschränkungen hierzu entnehmen Sie bitte der Tagespresse oder unter www.rvv.de

- A - F** = Fahrwege
- N** = RVV Nachtbus N23
- VF** = an Schultagen; am ersten Schultag nach den Sommerferien & letzten Schultag vor den Weihnachts-, Oster- und Pfingstferien 1:30 Std. früher; am letzten Schultag vor den Sommerferien 2:40 Std. früher
- G** = bis Haidenkofen
- H** = bis Sünching Regensburger Straße (Steig 1)
- nFR** = nicht freitags
- FR** = nur freitags
- s5** = nur montags bis donnerstags an Schultagen, nicht am letzten Schultag vor den Weihnachts-, Oster-, Pfingst- und Sommerferien und nicht am ersten Schultag nach den Sommerferien

Fahrwege mit Fahrzeit in Minuten

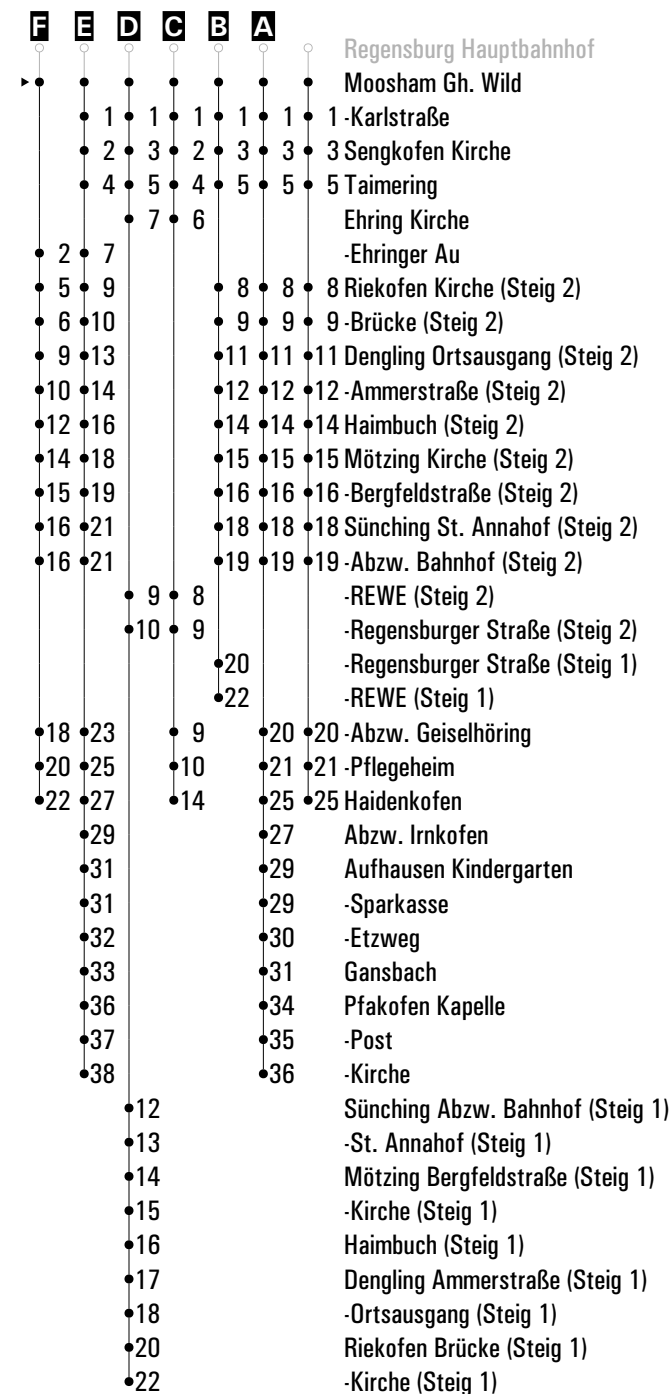


	Montag - Freitag				Samstag				Sonn-/Feiertag				
06	44 ^C												
07	28 ^C				18 ^D								
08													
09	18				18 ^D								
10	18								18 ^D				
11	18				18 ^D								
12	18								18 ^D				
13	18	22 ^{VF}			18 ^B								
14	13								18 ^B				
15	00 ^{EG} s5	18	33 ^A FR		18 ^B								
16	18	49 ^{EF} nFR							18 ^B				
17	18				18 ^B								
18	18								18 ^B				
19	18				18 ^B								
20	18 ^A								18 ^B				
21	18 ^A				18 ^A								
22	18 ^A												
23	23 ^{FR}				23 ^B								
00	53 ^{FR}				53 ^B H								
01													
02	13 ^{FR} N				13 ^B N								

Am 24.12. und 31.12. Verkehr wie an Samstagen falls diese Tage nicht auf einen Sonntag fallen. Gültig ab 15.12.2024
 Einschränkungen hierzu entnehmen Sie bitte der Tagespresse oder unter www.rvv.de

- A - F** = Fahrwege
- N** = RVV Nachtbus N23
- VF** = an Schultagen; am ersten Schultag nach den Sommerferien & letzten Schultag vor den Weihnachts-, Oster- und Pfingstferien 1:30 Std. früher; am letzten Schultag vor den Sommerferien 2:40 Std. früher
- G** = bis Haidenkofen
- H** = bis Sünching Regensburger Straße (Steig 1)
- nFR** = nicht freitags
- FR** = nur freitags
- s5** = nur montags bis donnerstags an Schultagen, nicht am letzten Schultag vor den Weihnachts-, Oster-, Pfingst- und Sommerferien und nicht am ersten Schultag nach den Sommerferien

Fahrwege mit Fahrzeit in Minuten



RVV 23 ^H Moosham Karlstraße

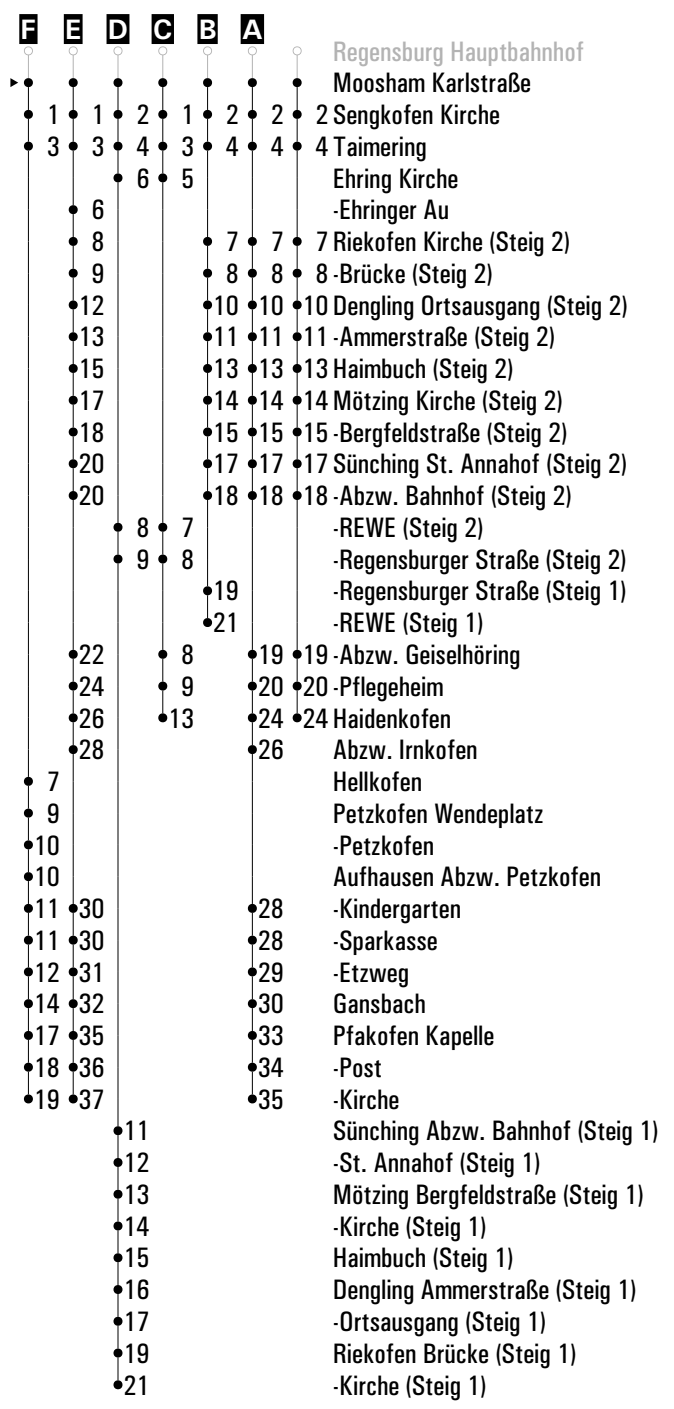
► Riekofen ► Mötzing ► Sünching ► Haidenkofen

	Montag - Freitag				Samstag				Sonn-/Feiertag				
06	45 ^C												
07	29 ^C				19 ^D								
08													
09	19				19 ^D								
10	19								19 ^D				
11	19				19 ^D								
12	19								19 ^D				
13	19	26 ^{VF}			19 ^B								
14	14								19 ^B				
15	01 ^{EG} _{s5}	19	34 ^A _{FR}		19 ^B								
16	19	50 ^E _{nFR}							19 ^B				
17	19				19 ^B								
18	19								19 ^B				
19	19				19 ^B								
20	19 ^A								19 ^B				
21	19 ^A				19 ^A								
22	19 ^A												
23	24 ^{FR}				24 ^B								
00	54 ^{FR}				54 ^B _H								
01													
02	14 ^{FR} _N				14 ^B _H _N								

Am 24.12. und 31.12. Verkehr wie an Samstagen falls diese Tage nicht auf einen Sonntag fallen. Gültig ab 15.12.2024
 Einschränkungen hierzu entnehmen Sie bitte der Tagespresse oder unter www.rvv.de

- A-F** = Fahrwege
- N** = RVV Nachtbus N23
- VF** = an Schultagen; am ersten Schultag nach den Sommerferien & letzten Schultag vor den Weihnachts-, Oster- und Pfingstferien 1:30 Std. früher; am letzten Schultag vor den Sommerferien 2:40 Std. früher
- G** = bis Haidenkofen
- H** = bis Sünching Regensburger Straße (Steig 1)
- nFR** = nicht freitags
- FR** = nur freitags
- s5** = nur montags bis donnerstags an Schultagen, nicht am letzten Schultag vor den Weihnachts-, Oster-, Pfingst- und Sommerferien und nicht am ersten Schultag nach den Sommerferien

Fahrwege mit Fahrzeit in Minuten



RVV 23 ^H Sengkofen Kirche

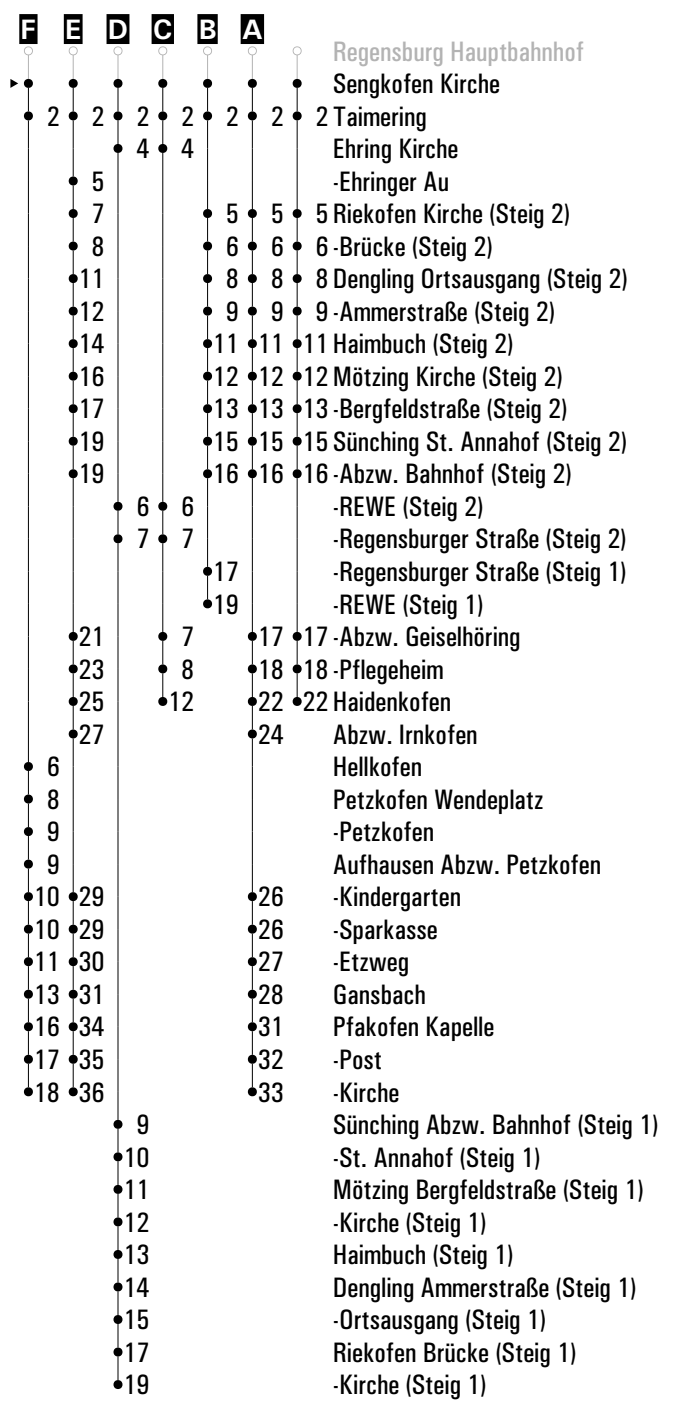
► Riekofen ► Mötzing ► Sünching ► Haidenkofen

	Montag - Freitag				Samstag				Sonn-/Feiertag				
06	46 ^C												
07	31 ^C				21 ^D								
08													
09	21				21 ^D								
10	21								21 ^D				
11	21				21 ^D								
12	21								21 ^D				
13	21	27 ^F _{VF}			21 ^B								
14	16								21 ^B				
15	02 ^E _{S5} ^G	21	35 ^A _{FR}		21 ^B								
16	21	51 ^E _{nFR}							21 ^B				
17	21				21 ^B								
18	21								21 ^B				
19	21				21 ^B								
20	21 ^A								21 ^B				
21	21 ^A				21 ^A								
22	21 ^A												
23	26 ^{FR}				26 ^B								
00	56 ^{FR}				56 ^B _H								
01													
02	16 ^{FR} _N				16 ^B _H _N								

Am 24.12. und 31.12. Verkehr wie an Samstagen falls diese Tage nicht auf einen Sonntag fallen. Gültig ab 15.12.2024
 Einschränkungen hierzu entnehmen Sie bitte der Tagespresse oder unter www.rvv.de

- A - F** = Fahrwege
- N** = RVV Nachtbus N23
- VF** = an Schultagen; am ersten Schultag nach den Sommerferien & letzten Schultag vor den Weihnachts-, Oster- und Pfingstferien 1:30 Std. früher; am letzten Schultag vor den Sommerferien 2:40 Std. früher
- G** = bis Haidenkofen
- H** = bis Sünching Regensburger Straße (Steig 1)
- nFR** = nicht freitags
- FR** = nur freitags
- s5** = nur montags bis donnerstags an Schultagen, nicht am letzten Schultag vor den Weihnachts-, Oster-, Pfingst- und Sommerferien und nicht am ersten Schultag nach den Sommerferien

Fahrwege mit Fahrzeit in Minuten



RVV 23 ^HTaimering

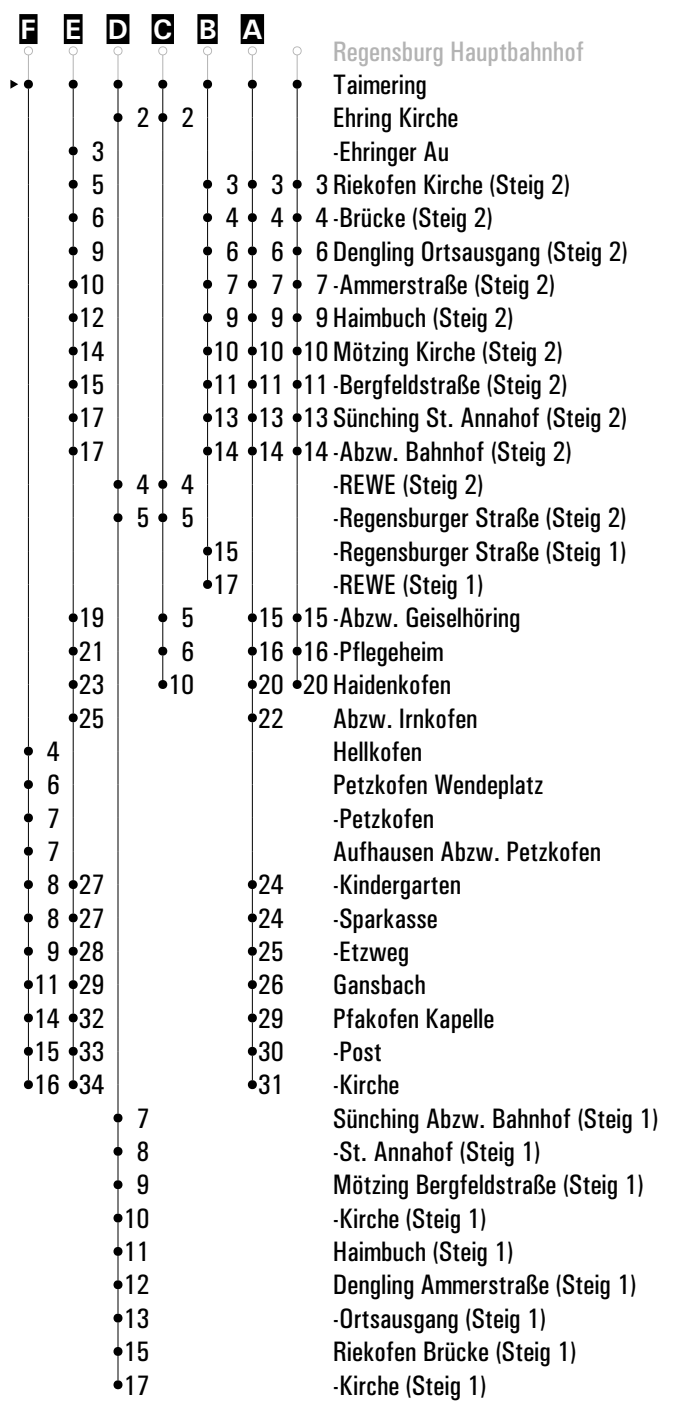
► Riekofen ► Mötzing ► Sünching ► Haidenkofen

	Montag - Freitag				Samstag				Sonn-/Feiertag				
06	48 ^C												
07	33 ^C				23 ^D								
08													
09	23				23 ^D								
10	23								23 ^D				
11	23				23 ^D								
12	23								23 ^D				
13	23	29 ^{VF}			23 ^B								
14	18								23 ^B				
15	04 ^{EG} 55	23	37 ^{AFR}		23 ^B								
16	23	53 ^{ENFR}							23 ^B				
17	23				23 ^B								
18	23								23 ^B				
19	23				23 ^B								
20	23 ^A								23 ^B				
21	23 ^A				23 ^A								
22	23 ^A												
23	28 ^{FR}				28 ^B								
00	58 ^{FR}				58 ^{BH}								
01													
02	18 ^{FR} N				18 ^{BH} N								

Am 24.12. und 31.12. Verkehr wie an Samstagen falls diese Tage nicht auf einen Sonntag fallen. Gültig ab 15.12.2024
Einschränkungen hierzu entnehmen Sie bitte der Tagespresse oder unter www.rvv.de

- A - F** = Fahrwege
- N** = RVV Nachtbus N23
- VF** = an Schultagen; am ersten Schultag nach den Sommerferien & letzten Schultag vor den Weihnachts-, Oster- und Pfingstferien 1:30 Std. früher; am letzten Schultag vor den Sommerferien 2:40 Std. früher
- G** = bis Haidenkofen
- H** = bis Sünching Regensburger Straße (Steig 1)
- nFR** = nicht freitags
- FR** = nur freitags
- s5** = nur montags bis donnerstags an Schultagen, nicht am letzten Schultag vor den Weihnachts-, Oster-, Pfingst- und Sommerferien und nicht am ersten Schultag nach den Sommerferien

Fahrwege mit Fahrzeit in Minuten



Haltestelle	Montag - Freitag																		
	vF	s5	nFR																
Ehringer Au	13:24	15:07	16:56																
Riekofen Kirche	13:27	15:09	16:58																
Riekofen Brücke	13:28	15:10	16:59																
Dengling Ortsausgang	13:31	15:13	17:02																
Dengling Ammerstraße	13:32	15:14	17:03																
Haimbuch	13:34	15:16	17:05																
Mötzing Kirche	13:36	15:18	17:07																
Mötzing Bergfeldstraße	13:37	15:19	17:08																
Sünching St. Annahof	13:38	15:21	17:10																
Sünching Abzw. Bahnhof an	13:38	15:21	17:10																
Sünching Abzw. Geiselhöring	13:40	15:22	17:12																
Sünching Pflegeheim	13:42	15:23	17:14																
Haidenkofen	13:44	15:27	17:16																
Abzw. Irnkofen			17:18																
Aufhausen Kindergarten			17:20																
Aufhausen Sparkasse			17:20																
Aufhausen Etzweg			17:21																
Gansbach			17:22																
Pfakofen Kapelle			17:25																
Pfakofen Post			17:26																
Pfakofen Kirche			17:27																

Am 24.12. und 31.12. Verkehr wie an Samstagen falls diese Tage nicht auf einen Sonntag fallen. Einschränkungen hierzu entnehmen Sie bitte der Tagespresse oder unter www.rvv.de

Gültig ab 15. Dezember 2024

vF = an Schultagen; am ersten Schultag nach den Sommerferien & letzten Schultag vor den Weihnachts-, Oster- **nFR** = nicht freitags und Pfingstferien 1:30 Std. früher; am letzten Schultag vor den Sommerferien 2:40 Std. früher

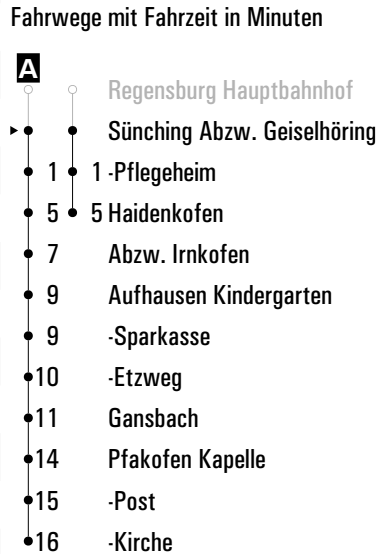
s5 = nur montags bis donnerstags an Schultagen, nicht am letzten Schultag vor den Weihnachts-, Oster-, Pfingst- und Sommerferien und nicht am ersten Schultag nach den Sommerferien

Haltestelle	Montag - Freitag				Samstag				Sonn-/Feiertag			
Ehring Kirche	06:50	07:35			07:25	09:25	11:25		10:25	12:25		
Sünching REWE	06:52	07:37			07:27	09:27	11:27		10:27	12:27		
Sünching Regensburger Straße an	06:53	07:38			07:28	09:28	11:28		10:28	12:28		
Sünching Abzw. Geiselhöring	06:53	07:38										
Sünching Pflegeheim	06:54	07:39										
Haidenkofen	06:58	07:43										
Sünching Abzw. Bahnhof an					07:30	09:30	11:30		10:30	12:30		
Sünching St. Annahof					07:31	09:31	11:31		10:31	12:31		
Mötzing Bergfeldstraße					07:32	09:32	11:32		10:32	12:32		
Mötzing Kirche					07:33	09:33	11:33		10:33	12:33		
Haimbuch					07:34	09:34	11:34		10:34	12:34		
Dengling Ammerstraße					07:35	09:35	11:35		10:35	12:35		
Dengling Ortsausgang					07:36	09:36	11:36		10:36	12:36		
Riekofen Brücke					07:38	09:38	11:38		10:38	12:38		
Riekofen Kirche					07:40	09:40	11:40		10:40	12:40		

Am 24.12. und 31.12. Verkehr wie an Samstagen falls diese Tage nicht auf einen Sonntag fallen. Einschränkungen hierzu entnehmen Sie bitte der Tagespresse oder unter www.rvv.de

Gültig ab 15. Dezember 2024

	Montag - Freitag								Samstag								
06	53																
07	38																
08																	
09	38																
10	38																
11	38																
12	38																
13	38	40 ^{VF}															
14	33																
15	22 ^{s5}	38	52 ^A	FR													
16	38																
17	12 ^A	38	nFR														
18	38																
19	38																
20	38 ^A																
21	38 ^A								38 ^A								
22	38 ^A																
23	43 ^{FR}																
00																	
01	13 ^{FR}																
02	33 ^{FR}	N															

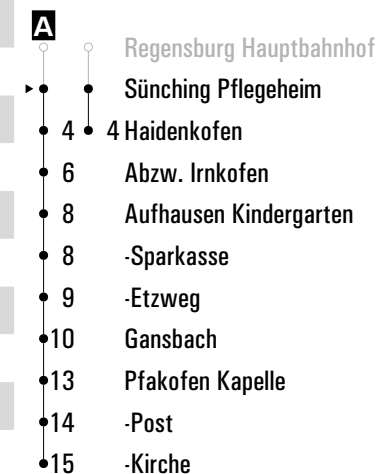


Am 24.12. und 31.12. Verkehr wie an Samstagen falls diese Tage nicht auf einen Sonntag fallen. Einschränkungen hierzu entnehmen Sie bitte der Tagespresse oder unter www.rvv.de Gültig ab 15.12.2024

- A** = fährt A
- N** = RVV Nachtbus N23
- VF** = an Schultagen; am ersten Schultag nach den Sommerferien & letzten Schultag vor den Weihnachts-, Oster- und Pfingstferien 1:30 Std. früher; am letzten Schultag vor den Sommerferien 2:40 Std. früher
- nFR** = nicht freitags
- FR** = nur freitags
- s5** = nur montags bis donnerstags an Schultagen, nicht am letzten Schultag vor den Weihnachts-, Oster-, Pfingst- und Sommerferien und nicht am ersten Schultag nach den Sommerferien

	Montag - Freitag								Samstag								
06	54																
07	39																
08																	
09	39																
10	39																
11	39																
12	39																
13	39	42 ^{VF}															
14	34																
15	23 ^{s5}	39	54 ^A	FR													
16	39																
17	14 ^A	nFR	39														
18	39																
19	39																
20	39 ^A																
21	39 ^A									39 ^A							
22	39 ^A																
23	44 ^{FR}																
00																	
01	14 ^{FR}																
02	34 ^{FR}	N															

Fahrwege mit Fahrzeit in Minuten



Am 24.12. und 31.12. Verkehr wie an Samstagen falls diese Tage nicht auf einen Sonntag fallen. Einschränkungen hierzu entnehmen Sie bitte der Tagespresse oder unter www.rvv.de Gültig ab 15.12.2024

- A** = fährt A
- N** = RVV Nachtbus N23
- VF** = an Schultagen; am ersten Schultag nach den Sommerferien & letzten Schultag vor den Weihnachts-, Oster- und Pfingstferien 1:30 Std. früher; am letzten Schultag vor den Sommerferien 2:40 Std. früher
- nFR** = nicht freitags
- FR** = nur freitags
- s5** = nur montags bis donnerstags an Schultagen, nicht am letzten Schultag vor den Weihnachts-, Oster-, Pfingst- und Sommerferien und nicht am ersten Schultag nach den Sommerferien

	Montag - Freitag							Samstag						
09														
10														
11														
12														
13														
14														
15	56 ^{FR}													
16														
17	16 ^{nFR}													
18														
19														
20	43													
21	43							43						
22	43													
23														
00														
01														

Fahrwege mit Fahrzeit in Minuten

- Regensburg Hauptbahnhof
- ▶ ● Haidenkofen
- 2 Abzw. Irnkofen
- 4 Aufhausen Kindergarten
- 4 -Sparkasse
- 5 -Etzweg
- 6 Gansbach
- 9 Pfakofen Kapelle
- 10 -Post
- 11 -Kirche

Am 24.12. und 31.12. Verkehr wie an Samstagen falls diese Tage nicht auf einen Sonntag fallen. Einschränkungen hierzu entnehmen Sie bitte der Tagespresse oder unter www.rvv.de Gültig ab 15.12.2024

nFR = nicht freitags **FR** = nur freitags


	Montag - Freitag							Samstag						
09														
10														
11														
12														
13														
14														
15	58 ^{FR}													
16														
17	18 ^{nFR}													
18														
19														
20	45													
21	45							45						
22	45													
23														
00														
01														

Fahrwege mit Fahrzeit in Minuten

- Regensburg Hauptbahnhof
- ▶ ● Abzw. Irnkofen
- 2 Aufhausen Kindergarten
- 2 -Sparkasse
- 3 -Eitzweg
- 4 Gansbach
- 7 Pfakofen Kapelle
- 8 -Post
- 9 -Kirche

Am 24.12. und 31.12. Verkehr wie an Samstagen falls diese Tage nicht auf einen Sonntag fallen. Einschränkungen hierzu entnehmen Sie bitte der Tagespresse oder unter www.rvv.de Gültig ab 15.12.2024

nFR = nicht freitags **FR** = nur freitags


 **Montag - Freitag**

10																				
11																				
12																				
13	33^{vF}																			
14																				
15																				
16																				

- Fahrwege mit Fahrzeit in Minuten
- Neutraubling Realschule
 - ▶ ● Hellkofen
 - 2 Petzkofen Wendepplatz
 - 3-Petzkofen
 - 3 Aufhausen Abzw. Petzkofen
 - 4-Kindergarten
 - 4-Sparkasse
 - 5-Etzweg
 - 7 Gansbach
 - 10 Pfakofen Kapelle
 - 11-Post
 - 12-Kirche

Am 24.12. und 31.12. Verkehr wie an Samstagen falls diese Tage nicht auf einen Sonntag fallen. Einschränkungen hierzu entnehmen Sie Gültig ab 15.12.2024 bitte der Tagespresse oder unter www.rvv.de

vF = an Schultagen; am ersten Schultag nach den Sommerferien & letzten Schultag vor den Weihnachts-, Oster- und Pfingstferien 1:30 Std. früher; am letzten Schultag vor den Sommerferien 2:40 Std. früher

 Montag - Freitag

10																				
11																				
12																				
13	35 ^{vF}																			
14																				
15																				
16																				

- Fahrwege mit Fahrzeit in Minuten
- Neutraubling Realschule
 - ▶ ● Petzkofen Wendepplatz
 - 1 -Petzkofen
 - 1 Aufhausen Abzw. Petzkofen
 - 2 -Kindergarten
 - 2 -Sparkasse
 - 3 -Etzweg
 - 5 Gansbach
 - 8 Pfakofen Kapelle
 - 9 -Post
 - 10 -Kirche

Am 24.12. und 31.12. Verkehr wie an Samstagen falls diese Tage nicht auf einen Sonntag fallen. Einschränkungen hierzu entnehmen Sie Gültig ab 15.12.2024 bitte der Tagespresse oder unter www.rvv.de

vF = an Schultagen; am ersten Schultag nach den Sommerferien & letzten Schultag vor den Weihnachts-, Oster- und Pfingstferien 1:30 Std. früher; am letzten Schultag vor den Sommerferien 2:40 Std. früher

Montag - Freitag	
10	
11	
12	
13	36 ^{VF}
14	
15	

- Fahrwege mit Fahrzeit in Minuten
- Neutraubling Realschule
 - ▶ ● Petzkofen
 - 0 Aufhausen Abzw. Petzkofen
 - 1 -Kindergarten
 - 1 -Sparkasse
 - 2 -Etzweg
 - 4 Gansbach
 - 7 Pfakofen Kapelle
 - 8 -Post
 - 9 -Kirche

Am 24.12. und 31.12. Verkehr wie an Samstagen falls diese Tage nicht auf einen Sonntag fallen. Einschränkungen hierzu entnehmen Sie Gültig ab 15.12.2024 bitte der Tagespresse oder unter www.rvv.de

VF = an Schultagen; am ersten Schultag nach den Sommerferien & letzten Schultag vor den Weihnachts-, Oster- und Pfingstferien 1:30 Std. früher; am letzten Schultag vor den Sommerferien 2:40 Std. früher

🕒 Montag - Freitag	
10	
11	
12	
13	36 ^{VF}
14	
15	

Fahrwege mit Fahrzeit in Minuten

- Neutraubling Realschule
- Aufhausen Abzw. Petzkofen
- 1 -Kindergarten
- 1 -Sparkasse
- 2 -Etzweg
- 4 Gansbach
- 7 Pfakofen Kapelle
- 8 -Post
- 9 -Kirche

Am 24.12. und 31.12. Verkehr wie an Samstagen falls diese Tage nicht auf einen Sonntag fallen. Einschränkungen hierzu entnehmen Sie Gültig ab 15.12.2024 bitte der Tagespresse oder unter www.rvv.de

VF = an Schultagen; am ersten Schultag nach den Sommerferien & letzten Schultag vor den Weihnachts-, Oster- und Pfingstferien 1:30 Std. früher; am letzten Schultag vor den Sommerferien 2:40 Std. früher

	Montag - Freitag							Samstag						
10														
11														
12														
13	37													
14														
15														
16	00													
17	20													
18														
19														
20	47													
21	47							47						
22	47													
23														
00														

- Fahrwege mit Fahrzeit in Minuten
- Regensburg Hauptbahnhof
 - ▶ ● Aufhausen Kindergarten
 - 0 -Sparkasse
 - 1 -Etzweg
 - 2 Gansbach
 - 5 Pfakofen Kapelle
 - 6 -Post
 - 7 -Kirche

Am 24.12. und 31.12. Verkehr wie an Samstagen falls diese Tage nicht auf einen Sonntag fallen. Einschränkungen hierzu entnehmen Sie Gültig ab 15.12.2024 bitte der Tagespresse oder unter www.rvv.de

vF = an Schultagen; am ersten Schultag nach den Sommerferien & letzten Schultag vor den Weihnachts-, Oster- und Pfingstferien 1:30 Std. früher; am letzten Schultag vor den Sommerferien 2:40 Std. früher
nFR = nicht freitags
FR = nur freitags

	Montag - Freitag							Samstag						
10														
11														
12														
13	37													
14														
15														
16	00													
17	20													
18														
19														
20	47													
21	47							47						
22	47													
23														
00														

Fahrwege mit Fahrzeit in Minuten

- Regensburg Hauptbahnhof
- Aufhausen Sparkasse
- 1 -Etzweg
- 2 Gansbach
- 5 Pfakofen Kapelle
- 6 -Post
- 7 -Kirche

Am 24.12. und 31.12. Verkehr wie an Samstagen falls diese Tage nicht auf einen Sonntag fallen. Einschränkungen hierzu entnehmen Sie Gültig ab 15.12.2024 bitte der Tagespresse oder unter www.rvv.de

vF = an Schultagen; am ersten Schultag nach den Sommerferien & letzten Schultag vor den Weihnachts-, Oster- und Pfingstferien 1:30 Std. früher; am letzten Schultag vor den Sommerferien 2:40 Std. früher

nFR = nicht freitags

FR = nur freitags

	Montag - Freitag							Samstag						
10														
11														
12														
13	38													
14														
15														
16	01													
17	21													
18														
19														
20	48													
21	48							48						
22	48													
23														
00														

Fahrwege mit Fahrzeit in Minuten

- Regensburg Hauptbahnhof
- ● Aufhausen Etzweg
- 1 Gansbach
- 4 Pfakofen Kapelle
- 5 -Post
- 6 -Kirche

Am 24.12. und 31.12. Verkehr wie an Samstagen falls diese Tage nicht auf einen Sonntag fallen. Einschränkungen hierzu entnehmen Sie Gültig ab 15.12.2024 bitte der Tagespresse oder unter www.rvv.de

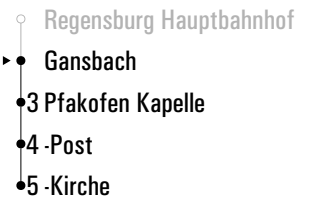
vF = an Schultagen; am ersten Schultag nach den Sommerferien & letzten Schultag vor den Weihnachts-, Oster- und Pfingstferien 1:30 Std. früher; am letzten Schultag vor den Sommerferien 2:40 Std. früher

nFR = nicht freitags

FR = nur freitags

	Montag - Freitag							Samstag						
10														
11														
12														
13	40													
14														
15														
16	02													
17	22													
18														
19														
20	49													
21	49							49						
22	49													
23														
00														

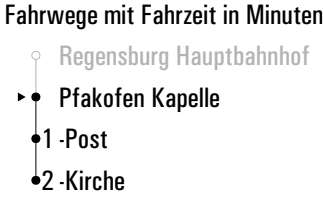
Fahrwege mit Fahrzeit in Minuten



Am 24.12. und 31.12. Verkehr wie an Samstagen falls diese Tage nicht auf einen Sonntag fallen. Einschränkungen hierzu entnehmen Sie Gültig ab 15.12.2024 bitte der Tagespresse oder unter www.rvv.de

vF = an Schultagen; am ersten Schultag nach den Sommerferien & letzten Schultag vor den Weihnachts-, Oster- und Pfingstferien 1:30 Std. früher; am letzten Schultag vor den Sommerferien 2:40 Std. früher
nFR = nicht freitags
FR = nur freitags

	Montag - Freitag							Samstag						
10														
11														
12														
13	43 ^{vF}													
14														
15														
16	05 ^{FR}													
17	25 ^{nFR}													
18														
19														
20	52													
21	52							52						
22	52													
23														
00														



Am 24.12. und 31.12. Verkehr wie an Samstagen falls diese Tage nicht auf einen Sonntag fallen. Einschränkungen hierzu entnehmen Sie Gültig ab 15.12.2024 bitte der Tagespresse oder unter www.rvv.de

vF = an Schultagen; am ersten Schultag nach den Sommerferien & letzten Schultag vor den Weihnachts-, Oster- und Pfingstferien 1:30 Std. früher; am letzten Schultag vor den Sommerferien 2:40 Std. früher
nFR = nicht freitags
FR = nur freitags

	Montag - Freitag							Samstag						
10														
11														
12														
13	44													
14														
15														
16	06													
17	26													
18														
19														
20	53													
21	53							53						
22	53													
23														
00														

Fahrwege mit Fahrzeit in Minuten

- Regensburg Hauptbahnhof
- ● Pfakofen Post
- 1 -Kirche

Am 24.12. und 31.12. Verkehr wie an Samstagen falls diese Tage nicht auf einen Sonntag fallen. Einschränkungen hierzu entnehmen Sie Gültig ab 15.12.2024 bitte der Tagespresse oder unter www.rvv.de

vF = an Schultagen; am ersten Schultag nach den Sommerferien & letzten Schultag vor den Weihnachts-, Oster- und Pfingstferien 1:30 Std. früher; am letzten Schultag vor den Sommerferien 2:40 Std. früher
nFR = nicht freitags
FR = nur freitags