

	Montag - Freitag				Samstag			Sonn-/Feiertag	
05	01	45 <sup>B</sup>			44				
06	10 <sup>s</sup>	13 <sup>D<sup>T2</sup> sf</sup>	16 <sup>ET s</sup>	26 <sup>C</sup>					
07	39								
08	50				27			27	
09									
10	27				27			27	
11									
12					27			27	
13	51								
14	17 <sup>A<sub>FR</sub></sup>	27	50		27			27	
15	29 <sup>A<sub>nFR</sub></sup>	50							
16					27			27	
17	50								
18					27 <sup>nhA</sup>			27	
19	56 <sup>A<sub>F</sub></sup>							50	
20					27 <sup>nhA</sup>				
21									

Am 24.12. und 31.12. Verkehr wie an Samstagen falls diese Tage nicht auf einen Sonntag fallen.  
 Einschränkungen hierzu entnehmen Sie bitte der Tagespresse oder unter [www.rvv.de](http://www.rvv.de)

Gültig ab 14.12.2025

**A - E** = Fahrwege

**T** = Tarifierkennung mit RBO Linie 6264

**T2** = Tarifierkennung mit RBO Linie 6264 ab Schierling Leierndorfer Straße

**F** = bis Eggmühl Bahnhof

**nhA** = nicht am 24.12.

**nFR** = nicht freitags


**s** = nur an Schultagen

**sf** = nur an schulfreien Tagen

**FR** = nur freitags

Fahrwege mit Fahrzeit in Minuten

E	D	C	B	A	
3	2	2	2	2	Langquaid Wendeplatz
5	4	4	4	4	2-Marktplatz
6	5	5	5	5	4 Oberleierndorf
7	6	6	6	6	5 Niederleierndorf Weinbergstr.
12	9	11	11	11	6-Feuerwehrhaus
14					11 Schierling Leierndorfer Str.
16	10	12	12	12	-Antonileit'n
18	11	14	14		12-Rathaus
19	12	15	15		14-Abzw. Bahnhof
20	13	16	16		15-Stifterstraße
21	14	17	17		16-Mannsdorfer Str.
22	15	18	18		17-Buchhausener Str.
23	16	20	19	15	18-BayWa
24	18	22	21	17	19-Spitzwegstraße
28	22	26	25	21	21 Walkenstetten
42	48				25 Eggmühl Bahnhof
43	49				Abzw. Oberdeggenbach
					Buchhausen Ortsmitte
		43	34	30	Hagelstadt Bahnhof
		47	37	33	Alteglofsheim Schlossblick
		48	38	34	-Am Schlosshof
		50	40	36	-Ringstraße
		52	42		Alteglofsheim Abzw. Bahnhof
		53	43	38	-Hauptstraße
			44	39	-Waldbreite
		57			Mangolding Feuerwehr
		63	48	43	Obertraubling Kreuzung Staatsstr.
		64	49	44	-Abzw. Bahnhof
		65			-Realschule
			50	45	-Realsch./Walhallastr.
				46	Neutraubling Abzw. Harting
				49	-Rathaus
		67	51		-Hartinger Straße
		69	54		-Zwickauer Straße
		74			-Realschule
		77			-Haidauer Straße
		78			-Am Weiheracker
		79			-Am Braunfeld
		80	56		-Keplerstraße
		81	57		-Aussiger Straße
		82	58		-Feuerwehr
		85	61		Harting BMW Tor 2
		86	62		-BMW Ausbildungszentrum
		89	65		-Frachtpostzentrum
		91	67		Rgbg Siemensstr./Continental
		94	70		-Bajuwarenstraße
		95	71		-Zeißstraße
		102			-Hauptbahnhof (Steig C0)
			78		-Hauptbahnhof (Steig B8)

	Montag - Freitag				Samstag			Sonn-/Feiertag	
05	02	46 <sup>B</sup>			45				
06	11 <sup>s</sup>	14 <sup>D T2</sup> <sub>sf</sub>	18 <sup>E T</sup> <sub>s</sub>	27 <sup>C</sup>					
07	40								
08	51				28			28	
09									
10	28				28			28	
11									
12					28			28	
13	52								
14	18 <sup>A</sup> <sub>FR</sub>	28	51		28			28	
15	30 <sup>A</sup> <sub>nFR</sub>	51							
16					28			28	
17	51								
18					28 <sup>nhA</sup>			28	
19	57 <sup>A</sup> <sub>F</sub>							51	
20					28 <sup>nhA</sup>				
21									

Am 24.12. und 31.12. Verkehr wie an Samstagen falls diese Tage nicht auf einen Sonntag fallen.  
Einschränkungen hierzu entnehmen Sie bitte der Tagespresse oder unter [www.rvv.de](http://www.rvv.de)

Gültig ab 14.12.2025

**A - E** = Fahrwege

**T** = Tarifierkennung mit RBO Linie 6264

**T2** = Tarifierkennung mit RBO Linie 6264 ab Schierling Leierndorfer Straße

**F** = bis Eggmühl Bahnhof

**nhA** = nicht am 24.12.

**nFR** = nicht freitags

**S** = nur an Schultagen

**sf** = nur an schulfreien Tagen

**FR** = nur freitags

### Fahrwege mit Fahrzeit in Minuten

E	D	C	B	A	Langquaid Wendepunkt
1	1	1	1	1	1 -Marktplatz
3	3	3	3	3	3 Oberleierndorf
4	4	4	4	4	4 Niederleierndorf Weinbergstr.
5	5	5	5	5	5 -Feuerwehrhaus
10	8	10	10	10	10 Schierling Leierndorfer Str.
12					-Antonileit'n
14	9	11	11	11	11 -Rathaus
16	10	13	13		13 -Abzw. Bahnhof
17	11	14	14		14 -Stifterstraße
18	12	15	15		15 -Mannsdorfer Str.
19	13	16	16		16 -Buchhausener Str.
20	14	17	17		17 -BayWa
21	15	19	18	14	18 -Spitzwegstraße
22	17	21	20	16	20 Walkenstetten
26	21	25	24	20	24 Eggmühl Bahnhof
40	47				Abzw. Oberdeggenbach
41	48				Buchhausen Ortsmitte
		42	33	29	Hagelstadt Bahnhof
		46	36	32	Alteglofsheim Schlossblick
		47	37	33	-Am Schlosshof
		49	39	35	-Ringstraße
		51	41		Alteglofsheim Abzw. Bahnhof
		52	42	37	-Hauptstraße
			43	38	-Waldbreite
		56			Mangolding Feuerwehr
		62	47	42	Obertraubling Kreuzung Staatsstr.
		63	48	43	-Abzw. Bahnhof
		64			-Realschule
			49	44	-Realsch./Walhallastr.
				45	Neutraubling Abzw. Harting
				48	-Rathaus
		66	50		-Hartinger Straße
		68	53		-Zwickauer Straße
		73			-Realschule
		76			-Haidauer Straße
		77			-Am Weiheracker
		78			-Am Braunfeld
		79	55		-Keplerstraße
		80	56		-Aussiger Straße
		81	57		-Feuerwehr
		84	60		Harting BMW Tor 2
		85	61		-BMW Ausbildungszentrum
		88	64		-Frachtpostzentrum
		90	66		Rgbg Siemensstr./Continental
		101			-Hauptbahnhof (Steig C0)
			77		-Hauptbahnhof (Steig B8)

	Montag - Freitag				Samstag			Sonn-/Feiertag	
05	03	47 <sup>B</sup>			46				
06	12 <sup>s</sup>	15 <sup>DT2</sup> <sub>sf</sub>	19 <sup>ET</sup> <sub>s</sub>	28 <sup>C</sup>					
07	41								
08	52				29			29	
09									
10	29				29			29	
11									
12					29			29	
13	53								
14	19 <sup>A</sup> <sub>FR</sub>	29	52		29			29	
15	31 <sup>A</sup> <sub>nFR</sub>	52							
16					29			29	
17	52								
18					29 <sup>nhA</sup>			29	
19	58 <sup>A</sup> <sub>F</sub>							52	
20					29 <sup>nhA</sup>				
21									

Am 24.12. und 31.12. Verkehr wie an Samstagen falls diese Tage nicht auf einen Sonntag fallen.  
 Einschränkungen hierzu entnehmen Sie bitte der Tagespresse oder unter [www.rvv.de](http://www.rvv.de)

Gültig ab 14.12.2025

**A - E** = Fahrwege

**T** = Tarifierkennung mit RBO Linie 6264

**T2** = Tarifierkennung mit RBO Linie 6264 ab Schierling Leierndorfer Straße

**F** = bis Eggmühl Bahnhof

**nhA** = nicht am 24.12.

**nFR** = nicht freitags

**s** = nur an Schultagen

**sf** = nur an schulfreien Tagen

**FR** = nur freitags

Fahrwege mit Fahrzeit in Minuten

E	D	C	B	A	
2	2	2	2	2	Langquaid Wendepunkt
3	3	3	3	3	Langquaid Marktplatz
4	4	4	4	4	2 Oberleierndorf
9	7	9	9	9	3 Niederleierndorf Weinbergstr.
11					4 -Feuerwehrhaus
13	8	10	10	10	9 Schierling Leierndorfer Str.
15	9	12	12		-Antonileit'n
16	10	13	13		10 -Rathaus
17	11	14	14		12 -Abzw. Bahnhof
18	12	15	15		13 -Stifterstraße
19	13	16	16		14 -Mannsdorfer Str.
20	14	18	17	13	15 -Buchhausener Str.
21	16	20	19	15	16 -BayWa
25	20	24	23	19	17 -Spitzwegstraße
39	46				19 Walkenstetten
40	47				23 Eggmühl Bahnhof
		41	32	28	Abzw. Oberdeggenbach
		45	35	31	Buchhausen Ortsmitte
		46	36	32	Hagelstadt Bahnhof
		48	38	34	Alteglofsheim Schlossblick
		50	40		-Am Schlosshof
		51	41	36	-Ringstraße
			42	37	Alteglofsheim Abzw. Bahnhof
		55			-Hauptstraße
		61	46	41	-Waldbreite
		62	47	42	Mangolding Feuerwehr
		63			Obertraubling Kreuzung Staatsstr.
			48	43	-Abzw. Bahnhof
				44	-Realschule
				47	-Realsch./Walhallastr.
					Neutraubling Abzw. Harting
					-Rathaus
		65	49		-Hartinger Straße
		67	52		-Zwickauer Straße
		72			-Realschule
		75			-Haidauer Straße
		76			-Am Weiheracker
		77			-Am Braunfeld
		78	54		-Keplerstraße
		79	55		-Aussiger Straße
		80	56		-Feuerwehr
		83	59		Harting BMW Tor 2
		84	60		-BMW Ausbildungszentrum
		87	63		-Frachtpostzentrum
		89	65		Rgbg Siemensstr./Continental
		92	68		-Bajuwarenstraße
		93	69		-Zeißstraße
		100			-Hauptbahnhof (Steig C0)
			76		-Hauptbahnhof (Steig B8)

	Montag - Freitag				Samstag			Sonn-/Feiertag		
05	04	48 <sup>B</sup>			47					
06	13 <sup>s</sup>	16 <sup>D T2</sup> sf	20 <sup>E T</sup> s	29 <sup>C</sup>						
07	42									
08	53				30			30		
09										
10	30				30			30		
11										
12					30			30		
13	54									
14	20 <sup>A</sup> FR	30	53		30			30		
15	32 <sup>A</sup> nFR	53								
16					30			30		
17	53									
18					30 <sup>nhA</sup>			30		
19	59 <sup>A</sup> F							53		
20					30 <sup>nhA</sup>					

Am 24.12. und 31.12. Verkehr wie an Samstagen falls diese Tage nicht auf einen Sonntag fallen.  
 Einschränkungen hierzu entnehmen Sie bitte der Tagespresse oder unter [www.rvv.de](http://www.rvv.de)

Gültig ab 14.12.2025

**A - E** = Fahrwege

**T** = Tarifierkennung mit RBO Linie 6264

**T2** = Tarifierkennung mit RBO Linie 6264 ab Schierling Leierndorfer Straße

**F** = bis Eggmühl Bahnhof

**nhA** = nicht am 24.12.

**nFR** = nicht freitags

**s** = nur an Schultagen

**sf** = nur an schulfreien Tagen

**FR** = nur freitags

Fahrwege mit Fahrzeit in Minuten

E	D	C	B	A	
1	1	1	1	1	1
2	2	2	2	2	2
3	3	3	3	3	3
8	6	8	8	8	8
10					
12	7	9	9	9	9
14	8	11	11		
15	9	12	12		
16	10	13	13		
17	11	14	14		
18	12	15	15		
19	13	17	16	12	
20	15	19	18	14	
24	19	23	22	18	
38	45				
39	46				
		40	31	27	
		44	34	30	
		45	35	31	
		47	37	33	
		49	39		
		50	40	35	
			41	36	
		54			
		60	45	40	
		61	46	41	
		62			
			47	42	
				43	
				46	
		64	48		
		66	51		
		71			
		74			
		75			
		76			
		77	53		
		78	54		
		79	55		
		82	58		
		83	59		
		86	62		
		88	64		
		91	67		
		92	68		
		99			
			75		

Langquaid Wendeplatz

Langquaid Leierndorfer Str.

1 Oberleierndorf

2 Niederleierndorf Weinbergstr.

3 -Feuerwehrhaus

8 Schierling Leierndorfer Str.

-Antonleit'n

9 -Rathaus

11 -Abzw. Bahnhof

12 -Stifterstraße

13 -Mannsdorfer Str.

14 -Buchhausener Str.

15 -BayWa

16 -Spitzwegstraße

18 Walkenstetten

22 Eggmühl Bahnhof

Abzw. Oberdeggenbach

Buchhausen Ortsmitte

Hagelstadt Bahnhof

Alteglofsheim Schlossblick

-Am Schlosshof

-Ringstraße

Alteglofsheim Abzw. Bahnhof

-Hauptstraße

-Waldbreite

Mangolding Feuerwehr

Obertraubling Kreuzung Staatsstr.

-Abzw. Bahnhof

-Realschule

-Realsch./Walhallastr.

Neutraubling Abzw. Harting

-Rathaus

-Hartinger Straße

-Zwickauer Straße

-Realschule

-Haidauer Straße

-Am Weiheracker

-Am Braunfeld

-Kepplerstraße

-Aussiger Straße

-Feuerwehr

Harting BMW Tor 2

-BMW Ausbildungszentrum

-Frachtpostzentrum

Rgbg Siemensstr./Continental

-Bajuwarenstraße

-Zeißstraße

-Hauptbahnhof (Steig C0)

-Hauptbahnhof (Steig B8)

	Montag - Freitag				Samstag			Sonn-/Feiertag		
05	05	49 <sup>B</sup>			48					
06	14 <sup>s</sup>	17 <sup>DT2</sup> <sub>sf</sub>	21 <sup>ET</sup> <sub>s</sub>	30 <sup>C</sup>						
07	43									
08	54				31			31		
09										
10	31				31			31		
11										
12					31			31		
13	55									
14	21 <sup>A</sup> <sub>FR</sub>	31	54		31			31		
15	33 <sup>A</sup> <sub>nFR</sub>	54								
16					31			31		
17	54									
18					31 <sup>nhA</sup>			31		
19								54		
20	00 <sup>A</sup> <sub>F</sub>				31 <sup>nhA</sup>					

Am 24.12. und 31.12. Verkehr wie an Samstagen falls diese Tage nicht auf einen Sonntag fallen.  
Einschränkungen hierzu entnehmen Sie bitte der Tagespresse oder unter [www.rvv.de](http://www.rvv.de)

Gültig ab 14.12.2025

**A - E** = Fahrwege

**T** = Tarifierkennung mit RBO Linie 6264

**T2** = Tarifierkennung mit RBO Linie 6264 ab Schierling Leierndorfer Straße

**F** = bis Eggmühl Bahnhof

**nhA** = nicht am 24.12.

**nFR** = nicht freitags

**s** = nur an Schultagen

**sf** = nur an schulfreien Tagen

**FR** = nur freitags

Fahrwege mit Fahrzeit in Minuten

E	D	C	B	A	
1	1	1	1	1	1
2	2	2	2	2	2
7	5	7	7	7	7
9					
11	6	8	8	8	8
13	7	10	10		10
14	8	11	11		11
15	9	12	12		12
16	10	13	13		13
17	11	14	14		14
18	12	16	15	11	15
19	14	18	17	13	17
23	18	22	21	17	21
37	44				
38	45				
		39	30	26	
		43	33	29	
		44	34	30	
		46	36	32	
		48	38		
		49	39	34	
			40	35	
		53			
		59	44	39	
		60	45	40	
		61			
			46	41	
				42	
				45	
		63	47		
		65	50		
		70			
		73			
		74			
		75			
		76	52		
		77	53		
		78	54		
		81	57		
		82	58		
		85	61		
		87	63		
		90	66		
		91	67		
		92	68		
		98			
			74		

Langquaid Wendeplatz

Oberleierndorf

1 Niederleierndorf Weinbergstr.

2 -Feuerwehrhaus

7 Schierling Leierndorfer Str.

-Antonleit'n

8 -Rathaus

10 -Abzw. Bahnhof

11 -Stifterstraße

12 -Mannsdorfer Str.

13 -Buchhausener Str.

14 -BayWa

15 -Spitzwegstraße

17 Walkenstetten

21 Eggmühl Bahnhof

Abzw. Oberdeggenbach

Buchhausen Ortsmitte

Hagelstadt Bahnhof

Alteglofsheim Schlossblick

-Am Schlosshof

-Ringstraße

Alteglofsheim Abzw. Bahnhof

-Hauptstraße

-Waldbreite

Mangolding Feuerwehr

Obertraubling Kreuzung Staatsstr.

-Abzw. Bahnhof

-Realschule

-Realsch./Walhallastr.

Neutraubling Abzw. Harting

-Rathaus

-Hartinger Straße

-Zwickauer Straße

-Realschule

-Haidauer Straße

-Am Weiheracker

-Am Braunfeld

-Keplerstraße

-Aussiger Straße

-Feuerwehr

Harting BMW Tor 2

-BMW Ausbildungszentrum

-Frachtpostzentrum

Rgbg Siemensstr./Continental


-Bajuwarenstraße

-Zeißstraße

-Krankenhaus St. Josef

-Hauptbahnhof (Steig C0)

-Hauptbahnhof (Steig B8)

	Montag - Freitag				Samstag			Sonn-/Feiertag		
05	06	50 <sup>B</sup>			49					
06	15 <sup>s</sup>	18 <sup>DT2</sup> <sub>sf</sub>	22 <sup>ET</sup> <sub>s</sub>	31 <sup>C</sup>						
07	44									
08	55				32			32		
09										
10	32				32			32		
11										
12					32			32		
13	56									
14	22 <sup>A</sup> <sub>FR</sub>	32	55		32			32		
15	34 <sup>A</sup> <sub>nFR</sub>	55								
16					32			32		
17	55									
18					32 <sup>nhA</sup>			32		
19								55		
20	01 <sup>A</sup> <sub>F</sub>				32 <sup>nhA</sup>					

Am 24.12. und 31.12. Verkehr wie an Samstagen falls diese Tage nicht auf einen Sonntag fallen.  
 Einschränkungen hierzu entnehmen Sie bitte der Tagespresse oder unter [www.rvv.de](http://www.rvv.de)

Gültig ab 14.12.2025

**A - E** = Fahrwege

**T** = Tarifierkennung mit RBO Linie 6264

**T2** = Tarifierkennung mit RBO Linie 6264 ab Schierling Leierndorfer Straße

**F** = bis Eggmühl Bahnhof

**nhA** = nicht am 24.12.

**nFR** = nicht freitags

**s** = nur an Schultagen

**sf** = nur an schulfreien Tagen

**FR** = nur freitags

Fahrwege mit Fahrzeit in Minuten

E	D	C	B	A	
1	1	1	1	1	1
6	4	6	6	6	6
8					
10	5	7	7	7	7
12	6	9	9		
13	7	10	10		
14	8	11	11		
15	9	12	12		
16	10	13	13		
17	11	15	14	10	14
18	13	17	16	12	16
22	17	21	20	16	20
36	43				
37	44				
		38	29	25	
		42	32	28	
		43	33	29	
		45	35	31	
		47	37		
		48	38	33	
			39	34	
		52			
		58	43	38	
		59	44	39	
		60			
			45	40	
				41	
				44	
		62	46		
		64	49		
		69			
		72			
		73			
		74			
		75	51		
		76	52		
		77	53		
		80	56		
		81	57		
		84	60		
		86	62		
		89	65		
		90	66		
		91	67		
		91	67		
		97			
			73		

Langquaid Wendeplatz  
 Niederleierndorf Weinbergstr.  
 1 -Feuerwehrhaus  
 6 Schierling Leierndorfer Str.  
 -Antonileit'n  
 7 -Rathaus  
 9 -Abzw. Bahnhof  
 10 -Stifterstraße  
 11 -Mannsdorfer Str.  
 12 -Buchhausener Str.  
 13 -BayWa  
 14 -Spitzwegstraße  
 16 Walkenstetten  
 20 Eggmühl Bahnhof  
 Abzw. Oberdeggenbach  
 Buchhausen Ortsmitte  
 Hagelstadt Bahnhof  
 Alteglofsheim Schlossblick  
 -Am Schlosshof  
 -Ringstraße  
 Alteglofsheim Abzw. Bahnhof  
 -Hauptstraße  
 -Waldbreite  
 Mangolding Feuerwehr  
 Obertraubling Kreuzung Staatsstr.  
 -Abzw. Bahnhof  
 -Realschule  
 -Realsch./Walhallastr.  
 Neutraubling Abzw. Harting  
 -Rathaus  
 -Hartinger Straße  
 -Zwickauer Straße  
 -Realschule  
 -Haidauer Straße  
 -Am Weiheracker  
 -Am Braunfeld  
 -Keplerstraße  
 -Aussiger Straße  
 -Feuerwehr  
 Harting BMW Tor 2  
 -BMW Ausbildungszentrum  
 -Frachtpostzentrum  
 Rgbg Siemensstr./Continental  
 -Bajuwarenstraße  
 -Zeißstraße  
 -Krankenhaus St. Josef  
 -Safferlingstraße  
 -Hauptbahnhof (Steig C0)  
 -Hauptbahnhof (Steig B8)

	Montag - Freitag				Samstag		Sonn-/Feiertag		
05	07	51 <sup>B</sup>			50				
06	16 <sup>s</sup>	19 <sup>DT2</sup> <sub>sf</sub>	23 <sup>ET</sup> <sub>s</sub>	32 <sup>C</sup>					
07	45								
08	56				33		33		
09									
10	33				33		33		
11									
12					33		33		
13	57								
14	23 <sup>A</sup> <sub>FR</sub>	33	56		33		33		
15	35 <sup>A</sup> <sub>nFR</sub>	56							
16					33		33		
17	56								
18					33 <sup>nhA</sup>		33		
19							56		
20	02 <sup>A</sup> <sub>F</sub>				33 <sup>nhA</sup>				

Am 24.12. und 31.12. Verkehr wie an Samstagen falls diese Tage nicht auf einen Sonntag fallen.  
 Einschränkungen hierzu entnehmen Sie bitte der Tagespresse oder unter [www.rvv.de](http://www.rvv.de)

Gültig ab 14.12.2025

**A - E** = Fahrwege

**T** = Tarifierkennung mit RBO Linie 6264

**T2** = Tarifierkennung mit RBO Linie 6264 ab Schierling Leierndorfer Straße

**F** = bis Eggmühl Bahnhof

**nhA** = nicht am 24.12.

**nFR** = nicht freitags

**s** = nur an Schultagen

**sf** = nur an schulfreien Tagen

**FR** = nur freitags

Fahrwege mit Fahrzeit in Minuten

E	D	C	B	A	
5	3	5	5	5	Langquaid Wendeplatz
7					Niederleierndorf Feuerwehrhaus
9	4	6	6	6	5 Schierling Leierndorfer Str.
11	5	8	8		-Antonleit'n
12	6	9	9		6 -Rathaus
13	7	10	10		8 -Abzw. Bahnhof
14	8	11	11		9 -Stifterstraße
15	9	12	12		10 -Mannsdorfer Str.
16	10	14	13	9	11 -Buchhausener Str.
17	12	16	15	11	12 -BayWa
21	16	20	19	15	13 -Spitzwegstraße
35	42				15 Walkenstetten
36	43				19 Eggmühl Bahnhof
		37	28	24	Abzw. Oberdeggenbach
		41	31	27	Buchhausen Ortsmitte
		42	32	28	Hagelstadt Bahnhof
		44	34	30	Alteglofsheim Schlossblick
		46	36		-Am Schlosshof
		47	37	32	-Ringstraße
			38	33	Alteglofsheim Abzw. Bahnhof
					-Hauptstraße
					-Waldbreite
		51			Mangolding Feuerwehr
		57	42	37	Obertraubling Kreuzung Staatsstr.
		58	43	38	-Abzw. Bahnhof
		59			-Realschule
			44	39	-Realsch./Walhallastr.
				40	Neutraubling Abzw. Harting
				43	-Rathaus
		61	45		-Hartinger Straße
		63	48		-Zwickauer Straße
		68			-Realschule
		71			-Haidauer Straße
		72			-Am Weiheracker
		73			-Am Braunfeld
		74	50		-Keplerstraße
		75	51		-Aussiger Straße
		76	52		-Feuerwehr
		79	55		Harting BMW Tor 2
		80	56		-BMW Ausbildungszentrum
		83	59		-Frachtpostzentrum
		85	61		Rgbg Siemensstr./Continental
		88	64		-Bajuwarenstraße
		89	65		-Zeißstraße
		90	66		-Krankenhaus St. Josef
		90	66		-Safferlingstraße
		91	67		-Herm.-Geib-Straße
		92	68		-Stobäusplatz
		96			-Hauptbahnhof (Steig C0)
				72	-Hauptbahnhof (Steig B8)





**Montag - Freitag**

05																			
06	30	<b>T</b>																	
07																			
08																			
09																			
10																			
11																			

Am 24.12. und 31.12. Verkehr wie an Samstagen falls diese Tage nicht auf einen Sonntag fallen. Einschränkungen hierzu entnehmen Sie Gültig ab 14.12.2025 bitte der Tagespresse oder unter [www.rvv.de](http://www.rvv.de)


**T** = Tarifierkennung mit RBO Linie 6264

**s** = nur an Schultagen

Fahrwege mit Fahrzeit in Minuten

- Langquaid Wendeplatz
- ● Schierling Antonileit'n
- 2 -Rathaus
- 4 -Abzw. Bahnhof
- 5 -Stifterstraße
- 6 -Mannsdorfer Str.
- 7 -Buchhausener Str.
- 8 -BayWa
- 9 -Spitzwegstraße
- 10 Walkenstetten
- 14 Eggmühl Bahnhof
- 28 Abzw. Oberdeggenbach
- 29 Buchhausen Ortsmitte



	Montag - Freitag					Samstag			Sonn-/Feiertag	
05	12	56 <sup>B</sup>				55				
06	21 <sup>s</sup>	22 <sup>D<sup>T</sup>2<sub>sf</sub></sup>	28 <sup>E<sup>T</sup><sub>s</sub></sup>	37 <sup>C</sup>	52					
07	18	50								
08	38					02	38		38	
09	01									
10	38					38			38	
11										
12	01					38			38	
13										
14	02	28 <sup>A<sub>FR</sub></sup>	38			38			38	
15	01	40 <sup>A<sub>nFR</sub></sup>								
16	01					38			38	
17										
18	01					38 <sup>nhA</sup>			38	
19										
20	07 <sup>A<sub>F</sub></sup>					38 <sup>nhA</sup>			01	

Am 24.12. und 31.12. Verkehr wie an Samstagen falls diese Tage nicht auf einen Sonntag fallen.  
Einschränkungen hierzu entnehmen Sie bitte der Tagespresse oder unter [www.rvv.de](http://www.rvv.de)

Gültig ab 14.12.2025

**A - E** = Fahrwege

**T** = Tarifierkennung mit RBO Linie 6264

**T2** = Tarifierkennung mit RBO Linie 6264 ab Schierling Leierndorfer Straße

**F** = bis Eggmühl Bahnhof

**nhA** = nicht am 24.12.

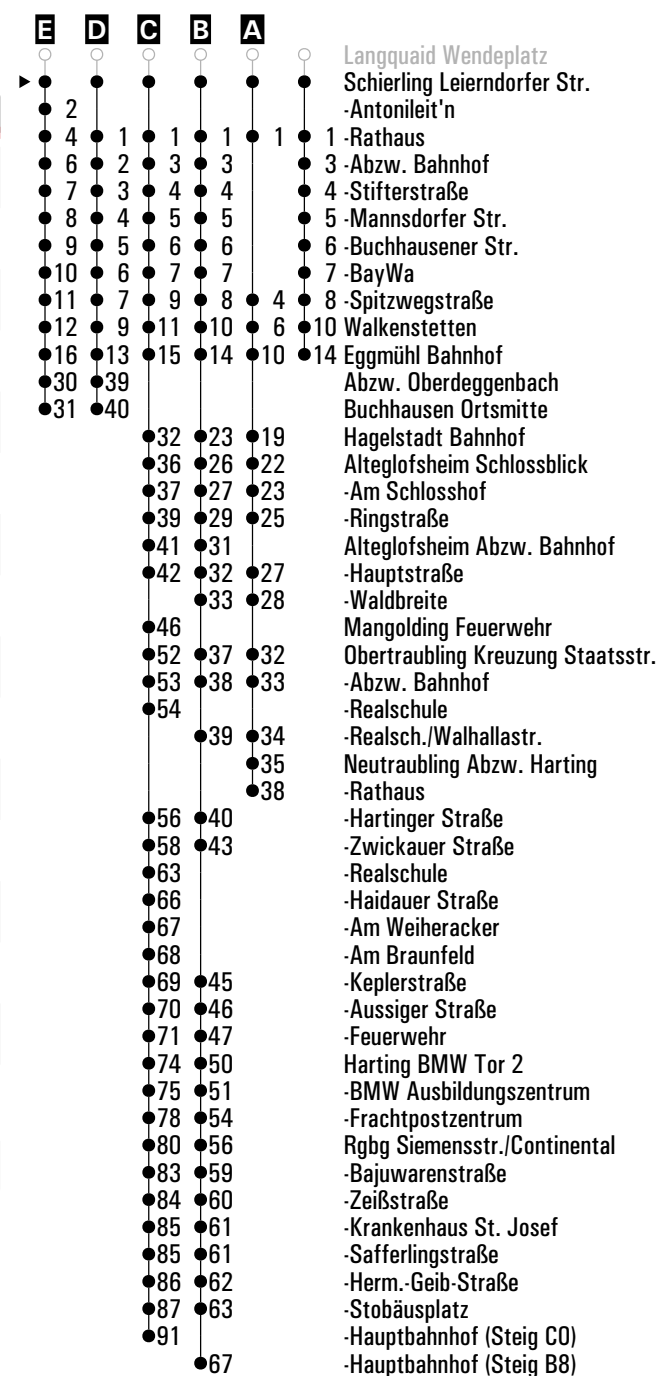
**nFR** = nicht freitags

**S** = nur an Schultagen

**sf** = nur an schulfreien Tagen

**FR** = nur freitags

### Fahrwege mit Fahrzeit in Minuten



	Montag - Freitag					Samstag		Sonn-/Feiertag	
05	13	57 <sup>C</sup>				56			
06	22 <sup>s</sup>	23 <sup>B T2 sf</sup>	32 <sup>B T s</sup>	38 <sup>D</sup>	53				
07	19	51							
08	39					03	39		39
09	02								
10	39					39			39
11									
12	02					39			39
13									
14	03	29 <sup>A FR</sup>	39			39			39
15	02	41 <sup>A nFR</sup>							
16	02					39			39
17									
18	02					39 <sup>nhA</sup>			39
19									
20	08 <sup>A E</sup>					39 <sup>nhA</sup>			02

Am 24.12. und 31.12. Verkehr wie an Samstagen falls diese Tage nicht auf einen Sonntag fallen.  
 Einschränkungen hierzu entnehmen Sie bitte der Tagespresse oder unter [www.rvv.de](http://www.rvv.de)

Gültig ab 14.12.2025

**A - D** = Fahrwege

**T** = Tarifierkennung mit RBO Linie 6264

**T2** = Tarifierkennung mit RBO Linie 6264 ab Schierling Leierndorfer Straße

**E** = bis Eggmühl Bahnhof

**nhA** = nicht am 24.12.

**nFR** = nicht freitags

**s** = nur an Schultagen

**sf** = nur an schulfreien Tagen

**FR** = nur freitags

Fahrwege mit Fahrzeit in Minuten

D	C	B	A	
2	2	1		Langquaid Wendeplatz
3	3	2		Schierling Rathaus
4	4	3		2 -Abzw. Bahnhof
5	5	4		3 -Stifterstraße
6	6	5		4 -Mannsdoerfer Str.
7	7	6		5 -Buchhausener Str.
8	8	5		6 -BayWa
9	9	4		7 -Spitzwegstraße
10	10	3		8 -Walkenstetten
11	11	2		9 Eggmühl Bahnhof
12	12	1		Abzw. Oberdeggenbach
13	13			Buchhausen Ortsmitte
14	14			Hagelstadt Bahnhof
15	15			Alteglofsheim Schlossblick
16	16			-Am Schlosshof
17	17			-Ringstraße
18	18			Alteglofsheim Abzw. Bahnhof
19	19			-Hauptstraße
20	20			-Waldbreite
21	21			Mangolding Feuerwehr
22	22			Obertraubling Kreuzung Staatsstr.
23	23			-Abzw. Bahnhof
24	24			-Realschule
25	25			-Realsch./Walhallastr.
26	26			Neutraubling Abzw. Harting
27	27			-Rathaus
28	28			-Hartinger Straße
29	29			-Zwickauer Straße
30	30			-Realschule
31	31			-Haidauer Straße
32	32			-Am Weiheracker
33	33			-Am Braunfeld
34	34			-Keplerstraße
35	35			-Aussiger Straße
36	36			-Feuerwehr
37	37			Harting BMW Tor 2
38	38			BMW Ausbildungszentrum
39	39			-Frachtpostzentrum
40	40			Rgbg Siemensstr./Continental
41	41			-Bajuwarenstraße
42	42			-Zeißstraße
43	43			-Krankenhaus St. Josef
44	44			-Safferlingstraße
45	45			-Herm.-Geib-Straße
46	46			-Stobäusplatz
47	47			-Hauptbahnhof (Steig C0)
48	48			-Hauptbahnhof (Steig B8)
49	49			
50	50			
51	51			
52	52			
53	53			
54	54			
55	55			
56	56			
57	57			
58	58			
59	59			
60	60			
61	61			
62	62			
63	63			
64	64			
65	65			
66	66			
67	67			
68	68			
69	69			
70	70			
71	71			
72	72			
73	73			
74	74			
75	75			
76	76			
77	77			
78	78			
79	79			
80	80			
81	81			
82	82			
83	83			
84	84			
85	85			
86	86			
87	87			
88	88			
89	89			
90	90			
91	91			
92	92			
93	93			
94	94			
95	95			
96	96			
97	97			
98	98			
99	99			
100	100			

	Montag - Freitag					Samstag			Sonn-/Feiertag	
05	15	59 <sup>B</sup>				58				
06	24 <sup>s</sup>	24 <sup>AT2</sup> <sub>sf</sub>	34 <sup>AT</sup> <sub>s</sub>	40 <sup>C</sup>	55					
07	21	53								
08	41					05	41		41	
09	04									
10	41					41			41	
11										
12	04					41			41	
13										
14	05	41				41			41	
15	04									
16	04					41			41	
17										
18	04					41 <sup>nhA</sup>			41	
19										
20						41 <sup>nhA</sup>			04	
21										

Am 24.12. und 31.12. Verkehr wie an Samstagen falls diese Tage nicht auf einen Sonntag fallen. Einschränkungen Gültig ab 14.12.2025  
 hierzu entnehmen Sie bitte der Tagespresse oder unter [www.rvv.de](http://www.rvv.de)

**A - C** = Fahrwege

**T** = Tarifierkennung mit RBO Linie 6264

**T2** = Tarifierkennung mit RBO Linie 6264 ab Schierling Leierndorfer Straße

**nhA** = nicht am 24.12.

**s** = nur an Schultagen

**sf** = nur an schulfreien Tagen

Fahrwege mit Fahrzeit in Minuten

C	B	A	
1	1	1	1 - Stifterstraße
2	2	2	2 - Mannsdorfer Str.
3	3	3	3 - Buchhausener Str.
4	4	4	4 - BayWa
6	5	5	5 - Spitzwegstraße
8	7	7	7 - Walkenstetten
12	11	11	11 - Eggmühl Bahnhof
		37	Abzw. Oberdeggenbach
		38	Buchhausen Ortsmitte
29	20		Hagelstadt Bahnhof
33	23		Alteglofsheim Schlossblick
34	24		-Am Schlosshof
36	26		-Ringstraße
38	28		Alteglofsheim Abzw. Bahnhof
39	29		-Hauptstraße
	30		-Waldbreite
43			Mangolding Feuerwehr
49	34		Obertraubling Kreuzung Staatsstr.
50	35		-Abzw. Bahnhof
51			-Realschule
	36		-Realsch./Walhallastr.
53	37		Neutraubling Hartinger Straße
55	40		-Zwickauer Straße
60			-Realschule
63			-Haidauer Straße
64			-Am Weiheracker
65			-Am Braunfeld
66	42		-Keplerstraße
67	43		-Aussiger Straße
68	44		-Feuerwehr
71	47		Harting BMW Tor 2
72	48		-BMW Ausbildungszentrum
75	51		-Frachtpostzentrum
77	53		Rgbg Siemensstr./Continental
80	56		-Bajuwarenstraße
81	57		-Zeißstraße
82	58		-Krankenhaus St. Josef
82	58		-Safferlingstraße
83	59		-Herm.-Geib-Straße
84	60		-Stobäusplatz
88			-Hauptbahnhof (Steig C0)
	64		-Hauptbahnhof (Steig B8)

	Montag - Freitag						Samstag		Sonn-/Feiertag	
05	16						59			
06	00 <sup>B</sup>	25 <sup>s</sup>	25 <sup>A T2 sf</sup>	35 <sup>A T s</sup>	41 <sup>C</sup>	56				
07	22	54								
08	42						07	42	42	
09	05									
10	42						42		42	
11										
12	05						42		42	
13										
14	06	42					42		42	
15	05									
16	05						42		42	
17										
18	05						42 <sup>nhA</sup>		42	
19										
20							42 <sup>nhA</sup>		05	
21										

Am 24.12. und 31.12. Verkehr wie an Samstagen falls diese Tage nicht auf einen Sonntag fallen. Einschränkungen Gültig ab 14.12.2025  
 hierzu entnehmen Sie bitte der Tagespresse oder unter [www.rvv.de](http://www.rvv.de)

**A - C** = Fahrwege

**T** = Tarifierkennung mit RBO Linie 6264

**T2** = Tarifierkennung mit RBO Linie 6264 ab Schierling Leierndorfer Straße

**nhA** = nicht am 24.12.

**s** = nur an Schultagen

**sf** = nur an schulfreien Tagen

Fahrwege mit Fahrzeit in Minuten

C	B	A	
1	1	1	1 Schierling Stifterstraße
2	2	2	2 -Mannsdorfer Str.
3	3	3	3 -Buchhausener Str.
5	4	4	4 -Spitzwegstraße
7	6	6	6 Walkenstetten
11	10	10	10 Eggmühl Bahnhof
		36	Abzw. Oberdeggenbach
		37	Buchhausen Ortsmitte
28	19		Hagelstadt Bahnhof
32	22		Alteglofsheim Schlossblick
33	23		-Am Schlosshof
35	25		-Ringstraße
37	27		Alteglofsheim Abzw. Bahnhof
38	28		-Hauptstraße
	29		-Waldbreite
42			Mangolding Feuerwehr
48	33		Obertraubling Kreuzung Staatsstr.
49	34		-Abzw. Bahnhof
50			-Realschule
	35		-Realsch./Walhallastr.
52	36		Neutraubling Hartinger Straße
54	39		-Zwickauer Straße
59			-Realschule
62			-Haidauer Straße
63			-Am Weiheracker
64			-Am Braunfeld
65	41		-Keplerstraße
66	42		-Aussiger Straße
67	43		-Feuerwehr
70	46		Harting BMW Tor 2
71	47		-BMW Ausbildungszentrum
74	50		-Frachtpostzentrum
76	52		Rgbg Siemensstr./Continental
79	55		-Bajuwarenstraße
80	56		-Zeißstraße
81	57		-Krankenhaus St. Josef
81	57		-Safferlingstraße
82	58		-Herm.-Geib-Straße
83	59		-Stobäusplatz
87			-Hauptbahnhof (Steig C0)
	63		-Hauptbahnhof (Steig B8)

	Montag - Freitag						Samstag	Sonn-/Feiertag	
05	17								
06	01 <sup>B</sup>	26 <sup>S</sup>	26 <sup>AT2</sup> <sub>sf</sub>	36 <sup>AT</sup> <sub>s</sub>	42 <sup>C</sup>	57	00		
07	23	55							
08	43						08	43	43
09	06								
10	43						43	43	
11									
12	06						43	43	
13									
14	07	43					43	43	
15	06								
16	06						43	43	
17									
18	06						43 <sup>nhA</sup>	43	
19									
20							43 <sup>nhA</sup>	06	
21									

Am 24.12. und 31.12. Verkehr wie an Samstagen falls diese Tage nicht auf einen Sonntag fallen. Einschränkungen Gültig ab 14.12.2025  
 hierzu entnehmen Sie bitte der Tagespresse oder unter [www.rvv.de](http://www.rvv.de)

**A - C** = Fahrwege

**T** = Tarifierkennung mit RBO Linie 6264

**T2** = Tarifierkennung mit RBO Linie 6264 ab Schierling Leierndorfer Straße

**nhA** = nicht am 24.12.

**s** = nur an Schultagen

**sf** = nur an schulfreien Tagen

C	B	A	
1	1	1	Langquaid Wendeplatz
2	2	2	Schierling Mannsdorfer Str.
4	3	3	-Buchhausener Str.
6	5	5	2 -BayWa
10	9	9	3 -Spitzwegstraße
			5 Walkenstetten
			9 Eggmühl Bahnhof
			Abzw. Oberdeggenbach
			Buchhausen Ortsmitte
			Hagelstadt Bahnhof
			Alteglöfshaus Schlossblick
			-Am Schlosshof
			-Ringstraße
			Alteglöfshaus Abzw. Bahnhof
			-Hauptstraße
			-Waldbreite
			Mangolding Feuerwehr
			Obertraubling Kreuzung Staatsstr.
			-Abzw. Bahnhof
			-Realschule
			-Realsch./Walhallstr.
			Neutraubling Hartinger Straße
			-Zwickauer Straße
			-Realschule
			-Haidauer Straße
			-Am Weiheracker
			-Am Braunfeld
			-Keplerstraße
			-Aussiger Straße
			-Feuerwehr
			Harting BMW Tor 2
			-BMW Ausbildungszentrum
			-Frachtpostzentrum
			Rgbg Siemensstr./Continental
			-Bajuwarenstraße
			-Zeißstraße
			-Krankenhaus St. Josef
			-Safferlingstraße
			-Herm.-Geib-Straße
			-Stobäusplatz
			-Hauptbahnhof (Steig C0)
			-Hauptbahnhof (Steig B8)

	Montag - Freitag						Samstag	Sonn-/Feiertag	
05	18								
06	02 <sup>B</sup>	27 <sup>S</sup>	27 <sup>A T2 sf</sup>	37 <sup>A T s</sup>	43 <sup>C</sup>	58	01		
07	24	56							
08	44						09	44	44
09	07								
10	44						44	44	
11									
12	07						44	44	
13									
14	08	44					44	44	
15	07								
16	07						44	44	
17									
18	07						44 <sup>nhA</sup>	44	
19									
20							44 <sup>nhA</sup>	07	
21									

Am 24.12. und 31.12. Verkehr wie an Samstagen falls diese Tage nicht auf einen Sonntag fallen. Einschränkungen Gültig ab 14.12.2025  
 hierzu entnehmen Sie bitte der Tagespresse oder unter [www.rvv.de](http://www.rvv.de)

**A - C** = Fahrwege

**T** = Tarifierkennung mit RBO Linie 6264


**T2** = Tarifierkennung mit RBO Linie 6264 ab Schierling Leierndorfer Straße

**nhA** = nicht am 24.12.

**s** = nur an Schultagen

**sf** = nur an schulfreien Tagen

C	B	A	
1	1	1	1 - BayWa
3	2	2	2 - Spitzwegstraße
5	4	4	4 Walkenstetten
9	8	8	8 Eggmühl Bahnhof
		34	Abzw. Oberdeggenbach
		35	Buchhausen Ortsmitte
26	17		Hagelstadt Bahnhof
30	20		Alteglöfshaus Schlossblick
31	21		-Am Schlosshof
33	23		-Ringstraße
35	25		Alteglöfshaus Abzw. Bahnhof
36	26		-Hauptstraße
	27		-Waldbreite
40			Mangolding Feuerwehr
46	31		Obertraubling Kreuzung Staatsstr.
47	32		-Abzw. Bahnhof
48			-Realschule
	33		-Realsch./Walhallastr.
50	34		Neutraubling Hartinger Straße
52	37		-Zwickauer Straße
57			-Realschule
60			-Haidauer Straße
61			-Am Weiheracker
62			-Am Braunfeld
63	39		-Keplerstraße
64	40		-Aussiger Straße
65	41		-Feuerwehr
68	44		Harting BMW Tor 2
69	45		-BMW Ausbildungszentrum
72	48		-Frachtpostzentrum
74	50		Rgbg Siemensstr./Continental
77	53		-Bajuwarenstraße
78	54		-Zeißstraße
79	55		-Krankenhaus St. Josef
79	55		-Safferlingstraße
80	56		-Herm.-Geib-Straße
81	57		-Stobäusplatz
85			-Hauptbahnhof (Steig C0)
	61		-Hauptbahnhof (Steig B8)

	Montag - Freitag						Samstag	Sonn-/Feiertag	
05	19								
06	03 <sup>B</sup>	28 <sup>S</sup>	28 <sup>A T2</sup> <sub>Sf</sub>	38 <sup>A T</sup> <sub>S</sub>	44 <sup>C</sup>	59	02		
07	25	57							
08	45						10	45	45
09	08								
10	45						45	45	
11									
12	08						45	45	
13									
14	09	45					45	45	
15	08								
16	08						45	45	
17									
18	08						45 <sup>nhA</sup>	45	
19									
20							45 <sup>nhA</sup>	08	
21									

Am 24.12. und 31.12. Verkehr wie an Samstagen falls diese Tage nicht auf einen Sonntag fallen. Einschränkungen Gültig ab 14.12.2025  
 hierzu entnehmen Sie bitte der Tagespresse oder unter [www.rvv.de](http://www.rvv.de)

**A - C** = Fahrwege

**T** = Tarifierkennung mit RBO Linie 6264

**T2** = Tarifierkennung mit RBO Linie 6264 ab Schierling Leierndorfer Straße

**nhA** = nicht am 24.12.

**s** = nur an Schultagen

**Sf** = nur an schulfreien Tagen

<b>C</b>	<b>B</b>	<b>A</b>	
2	1	1	Langquaid Wendeplatz
4	3	3	Schierling BayWa
8	7	7	1 - Spitzwegstraße
		33	3 Walkenstetten
		34	7 Eggmühl Bahnhof
			Abzw. Oberdeggenbach
25	16		Buchhausen Ortsmitte
29	19		Hagelstadt Bahnhof
30	20		Alteglofsheim Schlossblick
32	22		-Am Schlosshof
34	24		-Ringstraße
35	25		Alteglofsheim Abzw. Bahnhof
	26		-Hauptstraße
39			-Waldbreite
45	30		Mangolding Feuerwehr
46	31		Obertraubling Kreuzung Staatsstr.
47			-Abzw. Bahnhof
	32		-Realschule
49	33		-Realsch./Walhallastr.
51	36		Neutraubling Hartinger Straße
56			-Zwickauer Straße
59			-Realschule
60			-Haidauer Straße
61			-Am Weiheracker
62	38		-Am Braunfeld
63	39		-Keplerstraße
64	40		-Aussiger Straße
67	43		-Feuerwehr
68	44		Harting BMW Tor 2
71	47		-BMW Ausbildungszentrum
73	49		-Frachtpostzentrum
76	52		Rgbg Siemensstr./Continental
77	53		-Bajuwarenstraße
78	54		-Zeißstraße
78	54		-Krankenhaus St. Josef
79	55		-Safferlingstraße
80	56		-Herm.-Geib-Straße
84			-Stobäusplatz
	60		-Hauptbahnhof (Steig C0)
			-Hauptbahnhof (Steig B8)



	Montag - Freitag					Samstag			Sonn-/Feiertag	
05	20									
06	04 <sup>C</sup>	29 <sup>S</sup>	29 <sup>BT2</sup> sf	39 <sup>BT</sup> s	46 <sup>D</sup>	03				
07	00	26	58							
08	46					11	46		46	
09	09									
10	46					46			46	
11										
12	09					46			46	
13										
14	10	32 <sup>A</sup> FR	46			46			46	
15	09	44 <sup>A</sup> nFR								
16	09					46			46	
17										
18	09					46 <sup>nhA</sup>			46	
19										
20	11					46 <sup>nhA</sup>			09	
21										

Am 24.12. und 31.12. Verkehr wie an Samstagen falls diese Tage nicht auf einen Sonntag fallen.  
 Einschränkungen hierzu entnehmen Sie bitte der Tagespresse oder unter [www.rvv.de](http://www.rvv.de)

Gültig ab 14.12.2025

**A - D** = Fahrwege

**T** = Tarifierkennung mit RBO Linie 6264

**T2** = Tarifierkennung mit RBO Linie 6264 ab Schierling Leierndorfer Straße

**nhA** = nicht am 24.12.

**nFR** = nicht freitags

**s** = nur an Schultagen

**sf** = nur an schulfreien Tagen

**FR** = nur freitags

Fahrwege mit Fahrzeit in Minuten

D	C	B	A	
2	2	2	2	2
6	6	6	6	6
		32		
		33		
23	15		15	
27	18		18	
28	19		19	
30	21		21	
32	23			
33	24		23	
	25		24	
37				
43	29		28	
44	30		29	
45				
	31		30	
			31	
			31	
			34	
47	32			
49	35			
54				
57				
58				
59				
60	37			
61	38			
62	39			
65	42			
66	43			
69	46			
71	48			
74	51			
75	52			
76	53			
76	53			
77	54			
78	55			
82				
	59			

Langquaid Wendeplatz

Schierling Spitzwegstraße

Walkenstetten

Eggmühl Bahnhof

Abzw. Oberdeggenbach

Buchhausen Ortsmitte

Hagelstadt Bahnhof

Alteglöfshaus Schlossblick

-Am Schlosshof

-Ringstraße

Alteglöfshaus Abzw. Bahnhof

-Hauptstraße

-Waldbreite

Mangolding Feuerwehr

Obertraubling Kreuzung Staatsstr.

-Abzw. Bahnhof

-Realschule

-Realsch./Walhallastr.

Neutraubling Abzw. Harting

-Rathaus

-Hartinger Straße

-Zwickauer Straße

-Realschule

-Haidauer Straße

-Am Weiheracker

-Am Braunfeld

-Keplerstraße

-Aussiger Straße

-Feuerwehr

Harting BMW Tor 2

-BMW Ausbildungszentrum

-Frachtpostzentrum

Rgbg Siemensstr./Continental

-Bajuwarenstraße

-Zeißstraße

-Krankenhaus St. Josef

-Safferlingstraße

-Herm.-Geib-Straße

-Stobäusplatz

-Hauptbahnhof (Steig C0)

-Hauptbahnhof (Steig B8)

	Montag - Freitag					Samstag			Sonn-/Feiertag	
05	22									
06	06 <sup>C</sup>	31 <sup>S</sup>	31 <sup>BT2</sup> sf	40 <sup>BT</sup> S	48 <sup>D</sup>	05				
07	02	28								
08	00	48				13	48		48	
09	11									
10	48					48			48	
11										
12	11					48			48	
13										
14	12	34 <sup>A</sup> FR	48			48			48	
15	11	46 <sup>A</sup> nFR								
16	11					48			48	
17										
18	11					48 <sup>nhA</sup>			48	
19										
20	13					48 <sup>nhA</sup>			11	
21										

Am 24.12. und 31.12. Verkehr wie an Samstagen falls diese Tage nicht auf einen Sonntag fallen.  
Einschränkungen hierzu entnehmen Sie bitte der Tagespresse oder unter [www.rvv.de](http://www.rvv.de)

Gültig ab 14.12.2025

**A - D** = Fahrwege

**T** = Tarifierkennung mit RBO Linie 6264

**T2** = Tarifierkennung mit RBO Linie 6264 ab Schierling Leierndorfer Straße

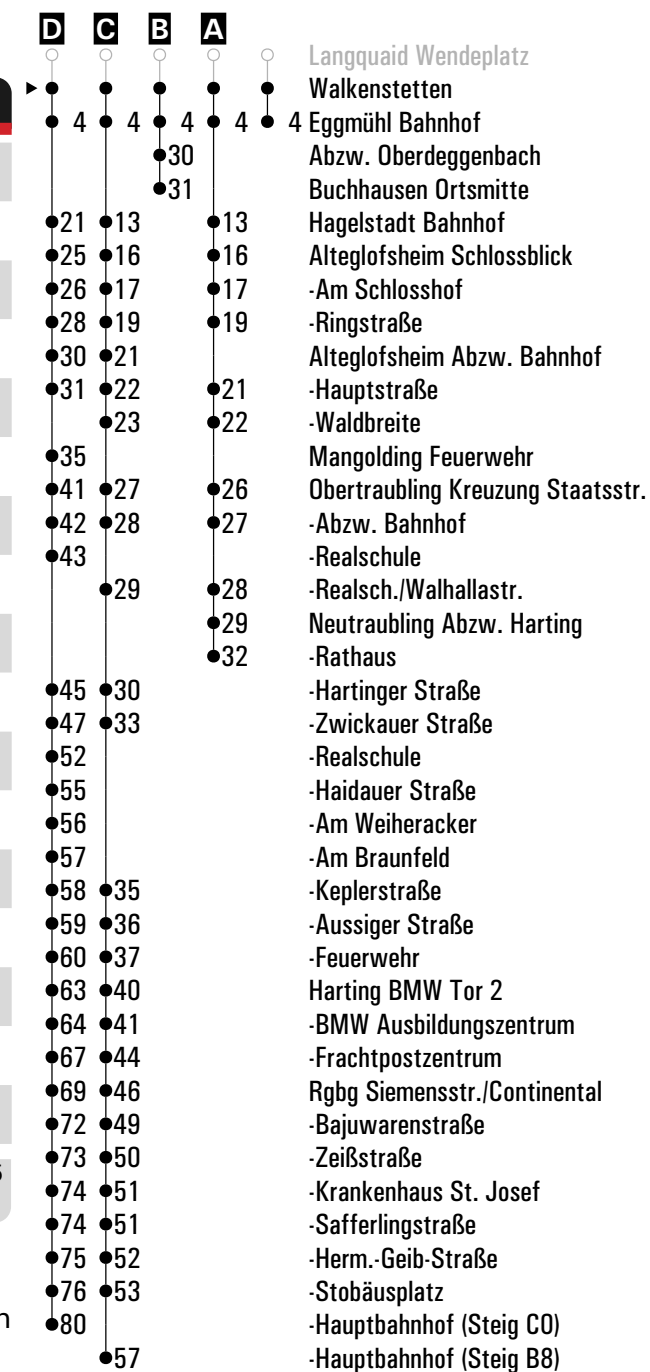
**nhA** = nicht am 24.12.

**nFR** = nicht freitags

**s** = nur an Schultagen

**sf** = nur an schulfreien Tagen

**FR** = nur freitags





**Montag - Freitag**

05																			
06	28 <sup>T</sup>																		
07																			
08																			
09																			
10																			
11																			

Fahrwege mit Fahrzeit in Minuten

- ● Buchhausen Ortsmitte
- 1 Abzw. Oberdeggenbach
- 4 Eggmühl Bahnhof

Am 24.12. und 31.12. Verkehr wie an Samstagen falls diese Tage nicht auf einen Sonntag fallen. Einschränkungen hierzu entnehmen Sie Gültig ab 14.12.2025 bitte der Tagespresse oder unter [www.rvv.de](http://www.rvv.de)

**T** = Tarifierkennung mit RBO Linie 6264



**Montag - Freitag**

05											
06	29 <sup>T</sup>	58 <sup>2A</sup> <sub>Ts</sub>									
07	01 <sup>2A</sup> <sub>T2sf</sub>										
08											
09											
10											
11											
12											

Fahrwege mit Fahrzeit in Minuten

**A**

- Langquaid Wendeplatz
- Abzw. Oberdeggenbach
- 3 Eggmühl Bahnhof
- Abzw. Oberdeggenbach
- 1 Buchhausen Ortsmitte

Am 24.12. und 31.12. Verkehr wie an Samstagen falls diese Tage nicht auf einen Sonntag fallen. Einschränkungen hierzu entnehmen Sie Gültig ab 14.12.2025 bitte der Tagespresse oder unter [www.rvv.de](http://www.rvv.de)

**A** = fährt A      **T** = Tarifierkennung mit RBO Linie 6264      **s** = nur an Schultagen  
**2** = Abfahrt an Steig 2      **T2** = Tarifierkennung mit RBO Linie 6264 ab Schierling Leierndorfer Straße      **sf** = nur an schulfreien Tagen



Montag - Freitag

05												
06	29 <sup>1</sup> <sub>T</sub> <sup>A</sup>	58 <sub>T</sub> <sup>S</sup>										
07	01 <sub>T2</sub> <sup>Sf</sup>											
08												
09												
10												
11												
12												

Fahrwege mit Fahrzeit in Minuten

**A**

Langquaid Wendeplatz

Abzw. Oberdeggenbach

3 Eggmühl Bahnhof

▶ Abzw. Oberdeggenbach

1 Buchhausen Ortsmitte

Am 24.12. und 31.12. Verkehr wie an Samstagen falls diese Tage nicht auf einen Sonntag fallen. Einschränkungen hierzu entnehmen Sie Gültig ab 14.12.2025 bitte der Tagespresse oder unter [www.rvv.de](http://www.rvv.de)

**A** = fährt A

**T** = Tarifierkennung mit RBO Linie 6264

**s** = nur an Schultagen

**1** = Abfahrt an Steig 1

**T2** = Tarifierkennung mit RBO Linie 6264 ab Schierling Leierndorfer Straße

**sf** = nur an schulfreien Tagen



Montag - Freitag

07

08

09

10

11

39<sup>A</sup><sub>T</sub>

12

53<sup>B</sup><sub>T</sub>

13

14

15

22<sup>T</sup><sub>sMM</sub>

16

17

18

19

Gültig ab 14.12.2025

**T** = Tarifierkennung mit RBO Linie 6264    **B** = bis Schierling Rathaus    **sMM** = nur montags und mittwochs an Schultagen**A** = bis Schierling Leierndorfer Str.


**Montag - Freitag**

05										
06	10 <sup>B</sup>	56 <sup>AT</sup> <sub>s</sub>	57 <sup>C</sup>	59 <sup>AT2</sup> <sub>sf</sub>						
07										
08										
09										
10										
11										
12										
13										
14	16 <sup>D</sup>	38 <sup>FR</sup>								
15	50 <sup>nFR</sup>									
16										
17										
18										
19										

Am 24.12. und 31.12. Verkehr wie an Samstagen falls diese Tage nicht auf einen Sonntag fallen. Einschränkungen Gültig ab 14.12.2025  
 hierzu entnehmen Sie bitte der Tagespresse oder unter [www.rvv.de](http://www.rvv.de)

**A - C** = Fahrwege

**T** = Tarifierkennung mit RBO Linie 6264

**T2** = Tarifierkennung mit RBO Linie 6264 ab Schierling Leierndorfer Straße

**D** = fährt abweichenden Weg

**nFR** = nicht freitags

**s** = nur an Schultagen

**sf** = nur an schulfreien Tagen

**FR** = nur freitags

Fahrwege mit Fahrzeit in Minuten

C	B	A	
•	•	•	Langquaid Wendeplatz
•	•	•	Eggmühl Bahnhof
•	•	•	Abzw. Oberdeggenbach
•	•	•	Buchhausen Ortsmitte
•	•	•	9 Hagelstadt Bahnhof
•	•	•	12 Alteglofsheim Schlossblick
•	•	•	13 -Am Schlosshof
•	•	•	15 -Ringstraße
•	•	•	Alteglofsheim Abzw. Bahnhof
•	•	•	17 -Hauptstraße
•	•	•	18 -Waldbreite
•	•	•	Mangolding Feuerwehr
•	•	•	22 Obertraubling Kreuzung Staatsstr.
•	•	•	23 -Abzw. Bahnhof
•	•	•	-Realschule
•	•	•	24 -Realsch./Walhallastr.
•	•	•	25 Neutraubling Abzw. Harting
•	•	•	28 -Rathaus
•	•	•	-Hartinger Straße
•	•	•	-Zwickauer Straße
•	•	•	-Realschule
•	•	•	-Haidauer Straße
•	•	•	-Am Weiheracker
•	•	•	-Am Braunfeld
•	•	•	-Keplerstraße
•	•	•	-Aussiger Straße
•	•	•	-Feuerwehr
•	•	•	Harting BMW Tor 2
•	•	•	-BMW Ausbildungszentrum
•	•	•	-Frachtpostzentrum
•	•	•	Rgbg Siemensstr./Continental
•	•	•	-Bajuwarenstraße
•	•	•	-Zeißstraße
•	•	•	-Krankenhaus St. Josef
•	•	•	-Safferlingstraße
•	•	•	-Herm.-Geib-Straße
•	•	•	-Stobäusplatz
•	•	•	-Hauptbahnhof (Steig C0)
•	•	•	-Hauptbahnhof (Steig B8)





Montag - Freitag

05												
06	11 <sup>A</sup>	58 <sup>B</sup>										
07												
08												
09												
10												
11												
12												
13												
14	17 <sup>C</sup>	39 <sup>FR</sup>										
15	51 <sup>nFR</sup>											
16												
17												
18												
19												
20												
21												

Am 24.12. und 31.12. Verkehr wie an Samstagen falls diese Tage nicht auf einen Sonntag fallen. Einschränkungen hierzu Gültig ab 14.12.2025 entnehmen Sie bitte der Tagespresse oder unter [www.rvv.de](http://www.rvv.de)

**A - B** = Fahrwege

**C** = fährt abweichenden Weg

**nFR** = nicht freitags

**FR** = nur freitags

Fahrwege mit Fahrzeit in Minuten

B	A	
•	•	Langquaid Wendeplatz
•	•	Eggmühl Zaitzkofener Str.
•11	•8	8 Hagelstadt Bahnhof
•15	•11	11 Alteglofsheim Schlossblick
•16	•12	12 -Am Schlosshof
•18	•14	14 -Ringstraße
•20	•16	Alteglofsheim Abzw. Bahnhof
•21	•17	16 -Hauptstraße
	•18	17 -Waldbreite
•25		Mangolding Feuerwehr
•31	•22	21 Obertraubling Kreuzung Staatsstr.
•32	•23	22 -Abzw. Bahnhof
•33		-Realschule
	•24	23 -Realsch./Walhallastr.
		24 Neutraubling Abzw. Harting
		27 -Rathaus
•35	•25	-Hartinger Straße
•37	•28	-Zwickauer Straße
•42		-Realschule
•45		-Haidauer Straße
•46		-Am Weiheracker
•47		-Am Braunfeld
•48	•30	-Keplerstraße
•49	•31	-Aussiger Straße
•50	•32	-Feuerwehr
•53	•35	Harting BMW Tor 2
•54	•36	-BMW Ausbildungszentrum
•57	•39	-Frachtpostzentrum
•59	•41	Rgbg Siemensstr./Continental
•62	•44	-Bajuwarenstraße
•63	•45	-Zeißstraße
•64	•46	-Krankenhaus St. Josef
•64	•46	-Safferlingstraße
•65	•47	-Herm.-Geib-Straße
•66	•48	-Stobäusplatz
•70		-Hauptbahnhof (Steig C0)
	•52	-Hauptbahnhof (Steig B8)


**Montag - Freitag**

05												
06	12 <sup>A</sup>	59 <sup>B</sup>										
07												
08												
09												
10												
11												
12												
13												
14	40 <sup>FR</sup>											
15	52 <sup>nFR</sup>											
16												
17												
18												
19												
20												
21												

Am 24.12. und 31.12. Verkehr wie an Samstagen falls diese Tage nicht auf einen Sonntag fallen. Einschränkungen hierzu Gültig ab 14.12.2025 entnehmen Sie bitte der Tagespresse oder unter [www.rvv.de](http://www.rvv.de)

**A - B** = Fahrwege

**nFR** = nicht freitags

**FR** = nur freitags

Fahrwege mit Fahrzeit in Minuten

<b>B</b>	<b>A</b>	
○	○	Langquaid Wendeplatz
●	●	Eggmühl Seniorenheim
●10	●7	7 Hagelstadt Bahnhof
●14	●10	10 Alteglofsheim Schlossblick
●15	●11	11 -Am Schlosshof
●17	●13	13 -Ringstraße
●19	●15	15 Alteglofsheim Abzw. Bahnhof
●20	●16	15 -Hauptstraße
	●17	16 -Waldbreite
●24		Mangolding Feuerwehr
●30	●21	20 Obertraubling Kreuzung Staatsstr.
●31	●22	21 -Abzw. Bahnhof
●32		-Realschule
	●23	22 -Realsch./Walhallastr.
		23 Neutraubling Abzw. Harting
		26 -Rathaus
●34	●24	-Hartinger Straße
●36	●27	-Zwickauer Straße
●41		-Realschule
●44		-Haidauer Straße
●45		-Am Weiheracker
●46		-Am Braunfeld
●47	●29	-Keplerstraße
●48	●30	-Aussiger Straße
●49	●31	-Feuerwehr
●52	●34	Harting BMW Tor 2
●53	●35	-BMW Ausbildungszentrum
●56	●38	-Frachtpostzentrum
●58	●40	Rgbg Siemensstr./Continental
●61	●43	-Bajuwarenstraße
●62	●44	-Zeißstraße
●63	●45	-Krankenhaus St. Josef
●63	●45	-Safferlingstraße
●64	●46	-Herm.-Geib-Straße
●65	●47	-Stobäusplatz
●69		-Hauptbahnhof (Steig C0)
	●51	-Hauptbahnhof (Steig B8)


**Montag - Freitag**

05												
06	14 <sup>A</sup>											
07	02 <sup>B</sup>											
08												
09												
10												
11												
12												
13												
14	42 <sup>FR</sup>											
15	54 <sup>nFR</sup>											
16												
17												
18												
19												
20												
21												

Am 24.12. und 31.12. Verkehr wie an Samstagen falls diese Tage nicht auf einen Sonntag fallen. Einschränkungen hierzu Gültig ab 14.12.2025 entnehmen Sie bitte der Tagespresse oder unter [www.rvv.de](http://www.rvv.de)

**A - B** = Fahrwege

**nFR** = nicht freitags

**FR** = nur freitags

Fahrwege mit Fahrzeit in Minuten

<b>B</b>	<b>A</b>	
○	○	Langquaid Wendeplatz
● 7	● 5	Abzw. Höhenberg
● 11	● 8	5 Hagelstadt Bahnhof
● 12	● 9	8 Alteglofsheim Schlossblick
● 14	● 11	9 -Am Schlosshof
● 16	● 13	11 -Ringstraße
● 17	● 14	Alteglofsheim Abzw. Bahnhof
	● 15	13 -Hauptstraße
		14 -Waldbreite
● 21		Mangolding Feuerwehr
● 27	● 19	18 Obertraubling Kreuzung Staatsstr.
● 28	● 20	19 -Abzw. Bahnhof
● 29		-Realschule
	● 21	20 -Realsch./Walhallastr.
		21 Neutraubling Abzw. Harting
		24 -Rathaus
● 31	● 22	-Hartinger Straße
● 33	● 25	-Zwickauer Straße
● 38		-Realschule
● 41		-Haidauer Straße
● 42		-Am Weiheracker
● 43		-Am Braunfeld
● 44	● 27	-Keplerstraße
● 45	● 28	-Aussiger Straße
● 46	● 29	-Feuerwehr
● 49	● 32	Harting BMW Tor 2
● 50	● 33	-BMW Ausbildungszentrum
● 53	● 36	-Frachtpostzentrum
● 55	● 38	Rgbg Siemensstr./Continental
● 58	● 41	-Bajuwarenstraße
● 59	● 42	-Zeißstraße
● 60	● 43	-Krankenhaus St. Josef
● 60	● 43	-Safferlingstraße
● 61	● 44	-Herm.-Geib-Straße
● 62	● 45	-Stobäusplatz
● 66		-Hauptbahnhof (Steig C0)
	● 49	-Hauptbahnhof (Steig B8)


**Montag - Freitag**

05												
06	15 <sup>A</sup>											
07	03 <sup>B</sup>											
08												
09												
10												
11												
12												
13												
14	43 <sup>FR</sup>											
15	55 <sup>nFR</sup>											
16												
17												
18												
19												
20												
21												

Am 24.12. und 31.12. Verkehr wie an Samstagen falls diese Tage nicht auf einen Sonntag fallen. Einschränkungen hierzu Gültig ab 14.12.2025 entnehmen Sie bitte der Tagespresse oder unter [www.rvv.de](http://www.rvv.de)

**A - B** = Fahrwege

**nFR** = nicht freitags

**FR** = nur freitags

Fahrwege mit Fahrzeit in Minuten

<b>B</b>	<b>A</b>	
○	○	Langquaid Wendeplatz
● 6	● 4	Abzweigung Einhausen
● 10	● 7	4 Hagelstadt Bahnhof
● 11	● 8	7 Alteglofsheim Schlossblick
● 13	● 10	8 -Am Schlosshof
● 15	● 12	10 -Ringstraße
● 16	● 13	Alteglofsheim Abzw. Bahnhof
	● 14	12 -Hauptstraße
		13 -Waldbreite
● 20		Mangolding Feuerwehr
● 26	● 18	17 Obertraubling Kreuzung Staatsstr.
● 27	● 19	18 -Abzw. Bahnhof
● 28		-Realschule
	● 20	19 -Realsch./Walhallastr.
		20 Neutraubling Abzw. Harting
		23 -Rathaus
● 30	● 21	-Hartinger Straße
● 32	● 24	-Zwickauer Straße
● 37		-Realschule
● 40		-Haidauer Straße
● 41		-Am Weiheracker
● 42		-Am Braunfeld
● 43	● 26	-Keplerstraße
● 44	● 27	-Aussiger Straße
● 45	● 28	-Feuerwehr
● 48	● 31	Harting BMW Tor 2
● 49	● 32	-BMW Ausbildungszentrum
● 52	● 35	-Frachtpostzentrum
● 54	● 37	Rgbg Siemensstr./Continental
● 57	● 40	-Bajuwarenstraße
● 58	● 41	-Zeißstraße
● 59	● 42	-Krankenhaus St. Josef
● 59	● 42	-Safferlingstraße
● 60	● 43	-Herm.-Geib-Straße
● 61	● 44	-Stobäusplatz
● 65		-Hauptbahnhof (Steig C0)
	● 48	-Hauptbahnhof (Steig B8)


**Montag - Freitag**

05												
06	19 <sup>A</sup>											
07	09 <sup>B</sup>											
08												
09												
10												
11												
12												
13												
14	47 <sup>FR</sup>											
15	59 <sup>nFR</sup>											
16												
17												
18												
19												
20												
21												

Am 24.12. und 31.12. Verkehr wie an Samstagen falls diese Tage nicht auf einen Sonntag fallen. Einschränkungen hierzu Gültig ab 14.12.2025 entnehmen Sie bitte der Tagespresse oder unter [www.rvv.de](http://www.rvv.de)

**A - B** = Fahrwege

**nFR** = nicht freitags

**FR** = nur freitags

Fahrwege mit Fahrzeit in Minuten

<b>B</b>	<b>A</b>	
•	•	Langquaid Wendeplatz
•	•	Hagelstadt Bahnhof
• 4	• 3	3 Altglofsheim Schlossblick
• 5	• 4	4 -Am Schlosshof
• 7	• 6	6 -Ringstraße
• 9	• 8	Altglofsheim Abzw. Bahnhof
• 10	• 9	8 -Hauptstraße
	• 10	9 -Waldbreite
• 14		Mangolding Feuerwehr
• 20	• 14	13 Obertraubling Kreuzung Staatsstr.
• 21	• 15	14 -Abzw. Bahnhof
• 22		-Realschule
	• 16	15 -Realsch./Walhallastr.
		16 Neutraubling Abzw. Harting
		19 -Rathaus
• 24	• 17	-Hartinger Straße
• 26	• 20	-Zwickauer Straße
• 31		-Realschule
• 34		-Haidauer Straße
• 35		-Am Weiheracker
• 36		-Am Braunfeld
• 37	• 22	-Keplerstraße
• 38	• 23	-Aussiger Straße
• 39	• 24	-Feuerwehr
• 42	• 27	Harting BMW Tor 2
• 43	• 28	-BMW Ausbildungszentrum
• 46	• 31	-Frachtpostzentrum
• 48	• 33	Rgbg Siemensstr./Continental
• 51	• 36	-Bajuwarenstraße
• 52	• 37	-Zeißstraße
• 53	• 38	-Krankenhaus St. Josef
• 53	• 38	-Safferlingstraße
• 54	• 39	-Herm.-Geib-Straße
• 55	• 40	-Stobäusplatz
• 59		-Hauptbahnhof (Steig C0)
	• 44	-Hauptbahnhof (Steig B8)



Montag - Freitag

05												
06	21 <sup>A</sup>											
07	11 <sup>B</sup>											
08												
09												
10												
11												
12												
13												
14	49 <sup>FR</sup>											
15												
16	01 <sup>nFR</sup>											
17												
18												
19												
20												
21												

Am 24.12. und 31.12. Verkehr wie an Samstagen falls diese Tage nicht auf einen Sonntag fallen. Einschränkungen hierzu Gültig ab 14.12.2025 entnehmen Sie bitte der Tagespresse oder unter [www.rvv.de](http://www.rvv.de)

**A - B** = Fahrwege

**nFR** = nicht freitags

**FR** = nur freitags

Fahrwege mit Fahrzeit in Minuten

B	A	
•	•	Langquaid Wendeplatz
•	•	Alteglofsheim Landshuter Str.
• 2	• 1	1 -Schlossblick
• 3	• 2	2 -Am Schlosshof
• 5	• 4	4 -Ringstraße
• 7	• 6	Alteglofsheim Abzw. Bahnhof
• 8	• 7	6 -Hauptstraße
	• 8	7 -Waldbreite
• 12		Mangolding Feuerwehr
• 18	• 12	11 Obertraubling Kreuzung Staatsstr.
• 19	• 13	12 -Abzw. Bahnhof
• 20		-Realschule
	• 14	13 -Realsch./Walhallastr.
		14 Neutraubling Abzw. Harting
		17 -Rathaus
• 22	• 15	-Hartinger Straße
• 24	• 18	-Zwickauer Straße
• 29		-Realschule
• 32		-Haidauer Straße
• 33		-Am Weiheracker
• 34		-Am Braunfeld
• 35	• 20	-Keplerstraße
• 36	• 21	-Aussiger Straße
• 37	• 22	-Feuerwehr
• 40	• 25	Harting BMW Tor 2
• 41	• 26	-BMW Ausbildungszentrum
• 44	• 29	-Frachtpostzentrum
• 46	• 31	Rgbg Siemensstr./Continental
• 49	• 34	-Bajuwarenstraße
• 50	• 35	-Zeißstraße
• 51	• 36	-Krankenhaus St. Josef
• 51	• 36	-Safferlingstraße
• 52	• 37	-Herm.-Geib-Straße
• 53	• 38	-Stobäusplatz
• 57		-Hauptbahnhof (Steig C0)
	• 42	-Hauptbahnhof (Steig B8)


**Montag - Freitag**

05												
06	22 <sup>A</sup>											
07	13 <sup>B</sup>											
08												
09												
10												
11												
12												
13												
14	50 <sup>FR</sup>											
15												
16	02 <sup>nFR</sup>											
17												
18												
19												
20												
21												

Am 24.12. und 31.12. Verkehr wie an Samstagen falls diese Tage nicht auf einen Sonntag fallen. Einschränkungen hierzu Gültig ab 14.12.2025 entnehmen Sie bitte der Tagespresse oder unter [www.rvv.de](http://www.rvv.de)

**A - B** = Fahrwege

**nFR** = nicht freitags

**FR** = nur freitags

Fahrwege mit Fahrzeit in Minuten

B	A	
○	○	Langquaid Wendeplatz
●	●	Alteglofsheim Schlossblick
● 1	● 1	1 -Am Schlosshof
● 3	● 3	3 -Ringstraße
● 5	● 5	Alteglofsheim Abzw. Bahnhof
● 6	● 6	5 -Hauptstraße
	● 7	6 -Waldbreite
● 10		Mangolding Feuerwehr
● 16	● 11	10 Obertraubling Kreuzung Staatsstr.
● 17	● 12	11 -Abzw. Bahnhof
● 18		-Realschule
	● 13	12 -Realsch./Walhallastr.
		13 Neutraubling Abzw. Harting
		16 -Rathaus
● 20	● 14	-Hartinger Straße
● 22	● 17	-Zwickauer Straße
● 27		-Realschule
● 30		-Haidauer Straße
● 31		-Am Weiheracker
● 32		-Am Braunfeld
● 33	● 19	-Keplerstraße
● 34	● 20	-Aussiger Straße
● 35	● 21	-Feuerwehr
● 38	● 24	Harting BMW Tor 2
● 39	● 25	-BMW Ausbildungszentrum
● 42	● 28	-Frachtpostzentrum
● 44	● 30	Rgbg Siemensstr./Continental
● 47	● 33	-Bajuwarenstraße
● 48	● 34	-Zeißstraße
● 49	● 35	-Krankenhaus St. Josef
● 49	● 35	-Safferlingstraße
● 50	● 36	-Herm.-Geib-Straße
● 51	● 37	-Stobäusplatz
● 55		-Hauptbahnhof (Steig C0)
	● 41	-Hauptbahnhof (Steig B8)




**Montag - Freitag**

05												
06	23 <sup>A</sup>											
07	14 <sup>B</sup>											
08												
09												
10												
11												
12												
13												
14	51 <sup>FR</sup>											
15												
16	03 <sup>nFR</sup>											
17												
18												
19												
20												
21												

Am 24.12. und 31.12. Verkehr wie an Samstagen falls diese Tage nicht auf einen Sonntag fallen. Einschränkungen hierzu Gültig ab 14.12.2025 entnehmen Sie bitte der Tagespresse oder unter [www.rvv.de](http://www.rvv.de)

**A - B** = Fahrwege

**nFR** = nicht freitags

**FR** = nur freitags

Fahrwege mit Fahrzeit in Minuten

B	A	
○	○	Langquaid Wendeplatz
●	●	Alteglofsheim Am Schlosshof
● 2	● 2	2 -Ringstraße
● 4	● 4	Alteglofsheim Abzw. Bahnhof
● 5	● 5	4 -Hauptstraße
	● 6	5 -Waldbreite
● 9		Mangolding Feuerwehr
● 15	● 10	9 Obertraubling Kreuzung Staatsstr.
● 16	● 11	10 -Abzw. Bahnhof
● 17		-Realschule
	● 12	11 -Realsch./Walhallastr.
		12 Neutraubling Abzw. Harting
	● 15	-Rathaus
● 19	● 13	-Hartinger Straße
● 21	● 16	-Zwickauer Straße
● 26		-Realschule
● 29		-Haidauer Straße
● 30		-Am Weiheracker
● 31		-Am Braunfeld
● 32	● 18	-Keplerstraße
● 33	● 19	-Aussiger Straße
● 34	● 20	-Feuerwehr
● 37	● 23	Harting BMW Tor 2
● 38	● 24	-BMW Ausbildungszentrum
● 41	● 27	-Frachtpostzentrum
● 43	● 29	Rgbg Siemensstr./Continental
● 46	● 32	-Bajuwarenstraße
● 47	● 33	-Zeißstraße
● 48	● 34	-Krankenhaus St. Josef
● 48	● 34	-Safferlingstraße
● 49	● 35	-Herm.-Geib-Straße
● 50	● 36	-Stobäusplatz
● 54		-Hauptbahnhof (Steig C0)
	● 40	-Hauptbahnhof (Steig B8)



Montag - Freitag

05												
06	25 <sup>A</sup>											
07	16 <sup>B</sup>											
08												
09												
10												
11												
12												
13												
14	53 <sup>FR</sup>											
15												
16	05 <sup>nFR</sup>											
17												
18												
19												
20												
21												

Am 24.12. und 31.12. Verkehr wie an Samstagen falls diese Tage nicht auf einen Sonntag fallen. Einschränkungen hierzu Gültig ab 14.12.2025 entnehmen Sie bitte der Tagespresse oder unter [www.rvv.de](http://www.rvv.de)

**A - B** = Fahrwege

**nFR** = nicht freitags

**FR** = nur freitags

Fahrwege mit Fahrzeit in Minuten

B	A	
○	○	Langquaid Wendeplatz
●	●	Alteglofsheim Ringstraße
● 2	● 2	Alteglofsheim Abzw. Bahnhof
● 3	● 3	2 -Hauptstraße
	● 4	3 -Waldbreite
● 7		Mangolding Feuerwehr
● 13	● 8	7 Obertraubling Kreuzung Staatsstr.
● 14	● 9	8 -Abzw. Bahnhof
● 15		-Realschule
	● 10	9 -Realsch./Walhallastr.
		● 10 Neutraubling Abzw. Harting
	● 13	-Rathaus
● 17	● 11	-Hartinger Straße
● 19	● 14	-Zwickauer Straße
● 24		-Realschule
● 27		-Haidauer Straße
● 28		-Am Weiheracker
● 29		-Am Braunfeld
● 30	● 16	-Keplerstraße
● 31	● 17	-Aussiger Straße
● 32	● 18	-Feuerwehr
● 35	● 21	Harting BMW Tor 2
● 36	● 22	-BMW Ausbildungszentrum
● 39	● 25	-Frachtpostzentrum
● 41	● 27	Rgbg Siemensstr./Continental
● 44	● 30	-Bajuwarenstraße
● 45	● 31	-Zeißstraße
● 46	● 32	-Krankenhaus St. Josef
● 46	● 32	-Safferlingstraße
● 47	● 33	-Herm.-Geib-Straße
● 48	● 34	-Stobäusplatz
● 52		-Hauptbahnhof (Steig C0)
	● 38	-Hauptbahnhof (Steig B8)



Montag - Freitag

05

06

27

07

18<sup>A</sup>

08

09

10

11

12

13

14

Am 24.12. und 31.12. Verkehr wie an Samstagen falls diese Tage nicht auf einen Sonntag fallen. Einschränkungen hierzu entnehmen Sie bitte der Tagespresse oder unter [www.rvv.de](http://www.rvv.de)

Gültig ab 14.12.2025

**A** = fährt A

Fahrwege mit Fahrzeit in Minuten

**A**

Langquaid Wendeplatz

- ▶ ● Alteglofsheim Abzw. Bahnhof
- 1 ● 1 -Hauptstraße
- 2 ● 2 -Waldbreite
- 5 ● Mangolding Feuerwehr
- 11 ● 6 Obertraubling Kreuzung Staatsstr.
- 12 ● 7 -Abzw. Bahnhof
- 13 ● -Realschule
- 8 -Realsch./Walhallastr.
- 15 ● 9 Neutraubling Hartinger Straße
- 17 ● 12 -Zwickauer Straße
- 22 ● -Realschule
- 25 ● -Haidauer Straße
- 26 ● -Am Weiheracker
- 27 ● -Am Braunfeld
- 28 ● 14 -Keplerstraße
- 29 ● 15 -Aussiger Straße
- 30 ● 16 -Feuerwehr
- 33 ● 19 Harting BMW Tor 2
- 34 ● 20 -BMW Ausbildungszentrum
- 37 ● 23 -Frachtpostzentrum
- 39 ● 25 Rgbg Siemensstr./Continental
- 42 ● 28 -Bajuwarenstraße
- 43 ● 29 -Zeißstraße
- 44 ● 30 -Krankenhaus St. Josef
- 44 ● 30 -Safferlingstraße
- 45 ● 31 -Herm.-Geib-Straße
- 46 ● 32 -Stobäusplatz
- 50 ● -Hauptbahnhof (Steig C0)
- 36 -Hauptbahnhof (Steig B8)


**Montag - Freitag**

05												
06	28 <sup>A</sup>											
07	19 <sup>B</sup>											
08												
09												
10												
11												
12												
13												
14	55 <sup>FR</sup>											
15												
16	07 <sup>nFR</sup>											
17												
18												
19												
20												
21												

Am 24.12. und 31.12. Verkehr wie an Samstagen falls diese Tage nicht auf einen Sonntag fallen. Einschränkungen hierzu Gültig ab 14.12.2025 entnehmen Sie bitte der Tagespresse oder unter [www.rvv.de](http://www.rvv.de)

**A - B** = Fahrwege

**nFR** = nicht freitags

**FR** = nur freitags

Fahrwege mit Fahrzeit in Minuten

B	A	
•	•	Langquaid Wendeplatz
•	•	Köfering Hauptstraße
•	1	1 -Waldbreite
•	•	Mangolding Feuerwehr
•	5	5 Obertraubling Kreuzung Staatsstr.
•	6	6 -Abzw. Bahnhof
•	•	-Realschule
•	7	7 -Realsch./Walhallastr.
•	•	8 Neutraubling Abzw. Harting
•	•	11 -Rathaus
•	8	-Hartinger Straße
•	11	-Zwickauer Straße
•	•	-Realschule
•	•	-Haidauer Straße
•	•	-Am Weiheracker
•	•	-Am Braunfeld
•	13	-Keplerstraße
•	14	-Aussiger Straße
•	15	-Feuerwehr
•	18	Harting BMW Tor 2
•	19	-BMW Ausbildungszentrum
•	22	-Frachtpostzentrum
•	24	Rgbg Siemensstr./Continental
•	27	-Bajuwarenstraße
•	28	-Zeißstraße
•	29	-Krankenhaus St. Josef
•	29	-Safferlingstraße
•	30	-Herm.-Geib-Straße
•	31	-Stobäusplatz
•	•	-Hauptbahnhof (Steig C0)
•	35	-Hauptbahnhof (Steig B8)


**Montag - Freitag**

05												
06	29 <sup>A</sup>											
07												
08												
09												
10												
11												
12												
13												
14	56 <sup>FR</sup>											
15												
16	08 <sup>nFR</sup>											
17												
18												
19												
20												
21												

Am 24.12. und 31.12. Verkehr wie an Samstagen falls diese Tage nicht auf einen Sonntag fallen. Einschränkungen hierzu entnehmen Sie bitte der Tagespresse oder unter [www.rvv.de](http://www.rvv.de)

Gültig ab 14.12.2025

**A** = fährt A

**nFR** = nicht freitags

**FR** = nur freitags

Fahrwege mit Fahrzeit in Minuten

**A**

Langquaid Wendeplatz

- ● Köfering Waldbreite
- 4 ● 4 Obertraubling Kreuzung Staatsstr.
- 5 ● 5 -Abzw. Bahnhof
- 6 ● 6 -Realsch./Walhallastr.
- 7 Neutraubling Abzw. Harting
- 10 -Rathaus
- 7 -Hartinger Straße
- 10 -Zwickauer Straße
- 12 -Keplerstraße
- 13 -Aussiger Straße
- 14 -Feuerwehr
- 17 Harting BMW Tor 2
- 18 -BMW Ausbildungszentrum
- 21 -Frachtpostzentrum
- 23 Rgbg Siemensstr./Continental
- 26 -Bajuwarenstraße
- 27 -Zeißstraße
- 28 -Krankenhaus St. Josef
- 28 -Safferlingstraße
- 29 -Herm.-Geib-Straße
- 30 -Stobäusplatz
- 34 -Hauptbahnhof



Montag - Freitag

05  
06  
07  
08  
09  
10  
11  
12  
13  
14  
15  
16

23

Am 24.12. und 31.12. Verkehr wie an Samstagen falls diese Tage nicht auf einen Sonntag fallen. Einschränkungen hierzu entnehmen Sie bitte der Tagespresse oder unter [www.rvv.de](http://www.rvv.de)

Gültig ab 14.12.2025

Fahrwege mit Fahrzeit in Minuten

- Langquaid Wendeplatz
- ● Mangolding Feuerwehr
- 6 Obertraubling Kreuzung Staatsstr.
- 7 -Abzw. Bahnhof
- 8 -Realschule
- 10 Neutraubling Hartinger Straße
- 12 -Zwickauer Straße
- 17 -Realschule
- 20 -Haidauer Straße
- 21 -Am Weiheracker
- 22 -Am Braunfeld
- 23 -Keplerstraße
- 24 -Aussiger Straße
- 25 -Feuerwehr
- 28 Harting BMW Tor 2
- 29 -BMW Ausbildungszentrum
- 32 -Frachtpostzentrum
- 34 Rgbg Siemensstr./Continental
- 37 -Bajuwarenstraße
- 38 -Zeißstraße
- 39 -Krankenhaus St. Josef
- 39 -Safferlingstraße
- 40 -Herm.-Geib-Straße
- 41 -Stobäusplatz
- 45 -Hauptbahnhof


**Montag - Freitag**

05												
06	33 <sup>A</sup>											
07	29 <sup>B</sup>											
08												
09												
10												
11												
12												
13												
14												
15	00 <sup>FR</sup>											
16	12 <sup>nFR</sup>											
17												
18												
19												
20												
21												

Am 24.12. und 31.12. Verkehr wie an Samstagen falls diese Tage nicht auf einen Sonntag fallen. Einschränkungen hierzu Gültig ab 14.12.2025 entnehmen Sie bitte der Tagespresse oder unter [www.rvv.de](http://www.rvv.de)

**A - B** = Fahrwege

**nFR** = nicht freitags

**FR** = nur freitags

Fahrwege mit Fahrzeit in Minuten

<b>B</b>	<b>A</b>	
○	○	Langquaid Wendeplatz
●	●	Obertraubling Kreuzung Staatsstr.
● 1	● 1	1 -Abzw. Bahnhof
● 2		-Realschule
	● 2	2 -Realsch./Walhallastr.
	●	3 Neutraubling Abzw. Harting
	● 6	-Rathaus
● 4	● 3	-Hartinger Straße
● 6	● 6	-Zwickauer Straße
● 11		-Realschule
● 14		-Haidauer Straße
● 15		-Am Weiheracker
● 16		-Am Braunfeld
● 17	● 8	-Keplerstraße
● 18	● 9	-Aussiger Straße
● 19	● 10	-Feuerwehr
● 22	● 13	Harting BMW Tor 2
● 23	● 14	-BMW Ausbildungszentrum
● 26	● 17	-Frachtpostzentrum
● 28	● 19	Rgbg Siemensstr./Continental
● 31	● 22	-Bajuwarenstraße
● 32	● 23	-Zeißstraße
● 33	● 24	-Krankenhaus St. Josef
● 33	● 24	-Safferlingstraße
● 34	● 25	-Herm.-Geib-Straße
● 35	● 26	-Stobäusplatz
● 39		-Hauptbahnhof (Steig C0)
	● 30	-Hauptbahnhof (Steig B8)





Montag - Freitag

05												
06	34 <sup>A</sup>											
07	30 <sup>B</sup>											
08												
09												
10												
11												
12												
13												
14												
15	01 <sup>FR</sup>											
16	13 <sup>nFR</sup>											
17												
18												
19												
20												
21												

Am 24.12. und 31.12. Verkehr wie an Samstagen falls diese Tage nicht auf einen Sonntag fallen. Einschränkungen hierzu entnehmen Sie bitte der Tagespresse oder unter [www.rvv.de](http://www.rvv.de) Gültig ab 14.12.2025

**A-B** = Fahrwege

**nFR** = nicht freitags

**FR** = nur freitags

Fahrwege mit Fahrzeit in Minuten

B	A	
•	•	Langquaid Wendeplatz
•	•	Obertraubling Abzw. Bahnhof
• 1	•	-Realschule
•	• 1	1 -Realsch./Walhallastr.
•	•	2 Neutraubling Abzw. Harting
•	•	5 -Rathaus
•	• 2	-Hartinger Straße
•	• 5	-Zwickauer Straße
• 10	•	-Realschule
• 13	•	-Haidauer Straße
• 14	•	-Am Weiheracker
• 15	•	-Am Braunfeld
• 16	• 7	-Keplerstraße
• 17	• 8	-Aussiger Straße
• 18	• 9	-Feuerwehr
• 21	• 12	Harting BMW Tor 2
• 22	• 13	-BMW Ausbildungszentrum
• 25	• 16	-Frachtpostzentrum
• 27	• 18	Rgbg Siemensstr./Continental
• 30	• 21	-Bajuwarenstraße
• 31	• 22	-Zeißstraße
• 32	• 23	-Krankenhaus St. Josef
• 32	• 23	-Safferlingstraße
• 33	• 24	-Herm.-Geib-Straße
• 34	• 25	-Stobäusplatz
• 38	•	-Hauptbahnhof (Steig C0)
• 29	•	-Hauptbahnhof (Steig B8)



Montag - Freitag

05

06

35<sup>A</sup>

07

08

09

10

11

12

13

14

15

02<sup>FR</sup>

16

14<sup>nFR</sup>

17

18

19

20

21

Fahrwege mit Fahrzeit in Minuten

**A**

○ Langquaid Wendeplatz

- Obertraubling Realsch./Walhallastr.
- 1 Neutraubling Abzw. Harting
- 4 -Rathaus
- 1 -Hartinger Straße
- 4 -Zwickauer Straße
- 6 -Keplerstraße
- 7 -Aussiger Straße
- 8 -Feuerwehr
- 11 Harting BMW Tor 2
- 12 -BMW Ausbildungszentrum
- 15 -Frachtpostzentrum
- 17 Rgbg Siemensstr./Continental
- 20 -Bajuwarenstraße
- 21 -Zeißstraße
- 22 -Krankenhaus St. Josef
- 22 -Safferlingstraße
- 23 -Herm.-Geib-Straße
- 24 -Stobäusplatz
- 28 -Hauptbahnhof

Am 24.12. und 31.12. Verkehr wie an Samstagen falls diese Tage nicht auf einen Sonntag fallen. Einschränkungen hierzu entnehmen Sie bitte der Tagespresse oder unter [www.rvv.de](http://www.rvv.de)

Gültig ab 14.12.2025

**A** = fährt A

**nFR** = nicht freitags

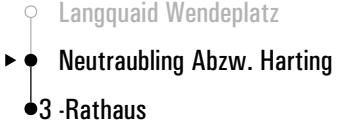
**FR** = nur freitags



Montag - Freitag


09								
10								
11								
12								
13								
14								
15	03 <sup>FR</sup>							
16	15 <sup>nFR</sup>							
17								
18								
19								
20								
21								

Fahrwege mit Fahrzeit in Minuten



Am 24.12. und 31.12. Verkehr wie an Samstagen falls diese Tage nicht auf einen Sonntag fallen. Einschränkungen hierzu entnehmen Sie bitte der Tagespresse oder unter [www.rvv.de](http://www.rvv.de) Gültig ab 14.12.2025

**nFR** = nicht freitags      **FR** = nur freitags

	Montag - Freitag													
05														
06	36													
07	33 <sup>A</sup>													
08														
09														
10														
11														
12														
13														
14														
15														
16														
17														
18														
19														
20														
21														
22														
23														
00														
01														

Fahrwege mit Fahrzeit in Minuten

A

▶

○

○

Langquaid Wendeplatz

Neutraubling Hartinger Straße

2 3 -Zwickauer Straße

7 -Realschule

10 -Haidauer Straße

11 -Am Weiheracker

12 -Am Braunfeld

13 5 -Keplerstraße

14 6 -Aussiger Straße

15 7 -Feuerwehr

18 10 Harting BMW Tor 2

19 11 -BMW Ausbildungszentrum

22 14 -Frachtpostzentrum

24 16 Rgbg Siemensstr./Continental

27 19 -Bajuwarenstraße

28 20 -Zeißstraße

29 21 -Krankenhaus St. Josef

29 21 -Safferlingstraße

30 22 -Herm.-Geib-Straße

31 23 -Stobäusplatz

35 -Hauptbahnhof (Steig C0)

27 -Hauptbahnhof (Steig B8)

Am 24.12. und 31.12. Verkehr wie an Samstagen falls diese Tage nicht auf einen Sonntag fallen. Einschränkungen hierzu entnehmen Sie bitte der Tagespresse oder unter [www.rvv.de](http://www.rvv.de)

Gültig ab 14.12.2025

**A** = fährt A


**Montag - Freitag**

05

06

39

07

35<sup>A</sup>

08

09

10

11

12

13

14

Am 24.12. und 31.12. Verkehr wie an Samstagen falls diese Tage nicht auf einen Sonntag fallen. Einschränkungen hierzu entnehmen Sie bitte der Tagespresse oder unter [www.rvv.de](http://www.rvv.de)

Gültig ab 14.12.2025

**A** = fährt A

Fahrwege mit Fahrzeit in Minuten

**A**

Langquaid Wendeplatz

Neutraubling Zwickauer Straße

5

-Realschule

8

-Haidauer Straße

9

-Am Weiheracker

10

-Am Braunfeld

11

2 -Keplerstraße

12

3 -Aussiger Straße

13

4 -Feuerwehr

16

7 Harting BMW Tor 2

17

8 -BMW Ausbildungszentrum

20

11 -Frachtpostzentrum

22

13 Rgbg Siemensstr./Continental

25

16 -Bajuwarenstraße

26

17 -Zeißstraße

27

18 -Krankenhaus St. Josef

27

18 -Safferlingstraße

28

19 -Herm.-Geib-Straße

29

20 -Stobäusplatz

33

-Hauptbahnhof (Steig C0)

24 -Hauptbahnhof (Steig B8)



Montag - Freitag

05

06

07 43<sup>31</sup>

08

09

10

11

Am 24.12. und 31.12. Verkehr wie an Samstagen falls diese Tage nicht auf einen Sonntag fallen. Einschränkungen hierzu entnehmen Sie bitte der Tagespresse oder unter [www.rvv.de](http://www.rvv.de) Gültig ab 14.12.2025

**31** = Bus fährt ab dieser Haltestelle weiter als Linie 31

Fahrwege mit Fahrzeit in Minuten

○ Langquaid Wendeplatz

- ● Neutraubling Haidauer Straße
- 1 -Am Weiheracker
- 2 -Am Braunfeld
- 3 -Keplerstraße
- 4 -Aussiger Straße
- 5 -Feuerwehr
- 8 Harting BMW Tor 2
- 9 -BMW Ausbildungszentrum
- 12 -Frachtpostzentrum
- 14 Rgbg Siemensstr./Continental
- 17 -Bajuwarenstraße
- 18 -Zeißstraße
- 19 -Krankenhaus St. Josef
- 19 -Safferlingstraße
- 20 -Herm.-Geib-Straße
- 21 -Stobäusplatz
- 25 -Hauptbahnhof



Montag - Freitag

09

10

11

12

52 <sup>5A</sup>  
vF\*

13

14

Gültig ab 14.12.2025

**5A** = Bus fährt im Streckenabschnitt "Regensburg Hauptbahnhof - Harting H.-Quandt-Allee" als Linie 5 A

**vF\*** = am letzten Schultag vor den Weihnachts-, Oster- und Pfingstferien sowie am ersten Schultag nach den Sommerferien um 1:30 Std., am letzten Schultag vor den Sommerferien um 2:40 Std. früher

Fahrwege mit Fahrzeit in Minuten

- Regensburg Hauptbahnhof
- ▶ ● Harting Herbert-Quandt-Allee
- 2 Neutraubling Abzw. Harting
- 5 -Feuerwehr
- 6 -Aussiger Straße
- 9 -Realschule
- 12 -Haidauer Straße
- 15 -Keplerstraße
- 18 -Zwickauer Straße
- 20 -Hartinger Straße
- 21 Obertraubling Realschule
- 24 -Abzw. Bahnhof
- 25 -Kreuzung Staatsstraße
- 27 Köfering Waldbreite
- 28 -Hauptstraße
- 29 -Abzw. Bahnhof
- 30 Alteglofsheim Ringstraße
- 32 -Am Schlosshof
- 33 -Schlossblick
- 34 -Landshuter Str.
- 36 Hagelstadt Bahnhof
- 38 Abzweigung Einhausen
- 39 Abzw. Höhenberg
- 44 Eggmühl Seniorenheim
- 46 -Zaitzkofener Str.
- 48 -Bahnhof
- 50 Walkenstetten
- 51 Schierling Spitzwegstraße
- 52 -BayWa
- 53 -Buchhausener Str.
- 54 -Mannsdorfer Str.
- 55 -Stifterstraße
- 56 -Abzw. Bahnhof
- 57 -Rathaus
- 58 -Leierndorfer Str.
- 63 Niederleierndorf Feuerwehrhaus
- 64 -Weinbergstr.
- 65 Oberleierndorf
- 67 Langquaid Leierndorfer Str.
- 68 -Marktplatz
- 69 -Rottenburger Str.
- 70 -Wendeplatz


**Montag - Freitag**

08

09

10

11

12

54 **vF\***

13

14

15

Gültig ab 14.12.2025

**vF\*** = am letzten Schultag vor den Weihnachts-, Oster- und Pfingstferien sowie am ersten Schultag nach den Sommerferien um 1:30 Std., am letzten Schultag vor den Sommerferien um 2:40 Std. früher

Fahrwege mit Fahrzeit in Minuten

○ Regensburg Hauptbahnhof

- ● Neutraubling Abzw. Harting
- 3 -Feuerwehr
- 4 -Aussiger Straße
- 7 -Realschule
- 10 -Haidauer Straße
- 13 -Keplerstraße
- 16 -Zwickauer Straße
- 18 -Hartinger Straße
- 19 Obertraubling Realschule
- 22 -Abzw. Bahnhof
- 23 -Kreuzung Staatsstraße
- 25 Köfering Waldbreite
- 26 -Hauptstraße
- 27 -Abzw. Bahnhof
- 28 Alteglofsheim Ringstraße
- 30 -Am Schlosshof
- 31 -Schlossblick
- 32 -Landshuter Str.
- 34 Hagelstadt Bahnhof
- 36 Abzweigung Einhausen
- 37 Abzw. Höhenberg
- 42 Eggmühl Seniorenheim
- 44 -Zaitzkofener Str.
- 46 -Bahnhof
- 48 Walkenstetten
- 49 Schierling Spitzwegstraße
- 50 -BayWa
- 51 -Buchhausener Str.
- 52 -Mannsdorfer Str.
- 53 -Stifterstraße
- 54 -Abzw. Bahnhof
- 55 -Rathaus
- 56 -Leierndorfer Str.
- 61 Niederleierndorf Feuerwehrhaus
- 62 -Weinbergstr.
- 63 Oberleierndorf
- 65 Langquaid Leierndorfer Str.
- 66 -Marktplatz
- 67 -Rottenburger Str.
- 68 -Wendeplatz





**Montag - Freitag**

05												
06												
07												
08												
09												
10												
11												
12	57											
13												
14												
15												
16												
17												
18												
19												
20												

Gültig ab 14.12.2025

**VF\*** = am letzten Schultag vor den Weihnachts-, Oster- und Pfingstferien sowie am ersten Schultag nach den Sommerferien um 1:30 Std., am letzten Schultag vor den Sommerferien um 2:40 Std. früher

Fahrwege mit Fahrzeit in Minuten

○ Regensburg Hauptbahnhof

- ● Neutraubling Feuerwehr
- 1 -Aussiger Straße
- 4 -Realschule
- 7 -Haidauer Straße
- 10 -Keplerstraße
- 13 -Zwickauer Straße
- 15 -Hartinger Straße
- 16 Obertraubling Realschule
- 19 -Abzw. Bahnhof
- 20 -Kreuzung Staatsstraße
- 22 Köfering Waldbreite
- 23 -Hauptstraße
- 24 -Abzw. Bahnhof
- 25 Alteglofsheim Ringstraße
- 27 -Am Schlosshof
- 28 -Schlossblick
- 29 -Landshuter Str.
- 31 Hagelstadt Bahnhof
- 33 Abzweigung Einhausen
- 34 Abzw. Höhenberg
- 39 Eggmühl Seniorenheim
- 41 -Zaitzkofener Str.
- 43 -Bahnhof
- 45 Walkenstetten
- 46 Schierling Spitzwegstraße
- 47 -BayWa
- 48 -Buchhausener Str.
- 49 -Mannsdorfer Str.
- 50 -Stifterstraße
- 51 -Abzw. Bahnhof
- 52 -Rathaus
- 53 -Leierndorfer Str.
- 58 Niederleierndorf Feuerwehrhaus
- 59 -Weinbergstr.
- 60 Oberleierndorf
- 62 Langquaid Leierndorfer Str.
- 63 -Marktplatz
- 64 -Rottenburger Str.
- 65 -Wendepplatz


**Montag - Freitag**

08

09

10

11

12

58<sup>vF\*</sup>

13

14

15

Gültig ab 14.12.2025

**vF\*** = am letzten Schultag vor den Weihnachts-, Oster- und Pfingstferien sowie am ersten Schultag nach den Sommerferien um 1:30 Std., am letzten Schultag vor den Sommerferien um 2:40 Std. früher

Fahrwege mit Fahrzeit in Minuten

○ Regensburg Hauptbahnhof

- ● Neutraubling Aussiger Straße
- 3 -Realschule
- 6 -Haidauer Straße
- 9 -Keplerstraße
- 12 -Zwickauer Straße
- 14 -Hartinger Straße
- 15 Obertraubling Realschule
- 18 -Abzw. Bahnhof
- 19 -Kreuzung Staatsstraße
- 21 Köfering Waldbreite
- 22 -Hauptstraße
- 23 -Abzw. Bahnhof
- 24 Alteglofsheim Ringstraße
- 26 -Am Schlosshof
- 27 -Schlossblick
- 28 -Landshuter Str.
- 30 Hagelstadt Bahnhof
- 32 Abzweigung Einhausen
- 33 Abzw. Höhenberg
- 38 Eggmühl Seniorenheim
- 40 -Zaitzkofener Str.
- 42 -Bahnhof
- 44 Walkenstetten
- 45 Schierling Spitzwegstraße
- 46 -BayWa
- 47 -Buchhausener Str.
- 48 -Mannsdorfer Str.
- 49 -Stifterstraße
- 50 -Abzw. Bahnhof
- 51 -Rathaus
- 52 -Leierndorfer Str.
- 57 Niederleierndorf Feuerwehrhaus
- 58 -Weinbergstr.
- 59 Oberleierndorf
- 61 Langquaid Leierndorfer Str.
- 62 -Marktplatz
- 63 -Rottenburger Str.
- 64 -Wendeplatz



**Montag - Freitag**

05												
06												
07												
08												
09												
10												
11												
12												
13												
14												
15	10											
16	22											
17												
18												
19												
20												
21												
22												
23												
00												
01												

**A** = fährt A

**nFR** = nicht freitags

**FR** = nur freitags

Gültig ab 14.12.2025

Fahrwege mit Fahrzeit in Minuten

- A**
- Neutraubling Rathaus
  - 1 • 1 -Marktplatz
  - 2 • 2 -Neudeker Str.
  - 3 • -Realschule
  - 6 • -Haidauer Straße
  - 9 • 5 -Zwickauer Straße
  - 11 • 7 -Hartinger Straße
  - 12 • 8 Obertraubling Realsch./Walhallastr.
  - 13 • 9 -Abzw. Bahnhof
  - 14 • 10 -Kreuzung Staatsstraße
  - 16 • 12 Köfering Waldbreite
  - 17 • 13 -Hauptstraße
  - 18 • 14 -Abzw. Bahnhof
  - 19 • 15 Alteglofsheim Ringstraße
  - 21 • 17 -Am Schlosshof
  - 22 • 19 -Schlossblick
  - 23 • 20 -Landshuter Str.
  - 24 • 22 Hagelstadt Bahnhof
  - 26 • 24 Abzweigung Einhausen
  - 27 • 25 Abzw. Höhenberg
  - 32 • 30 Eggmühl Seniorenheim
  - 34 • 32 -Zaitzkofener Str.
  - 36 • 34 -Bahnhof
  - 37 • 36 Walkenstetten
  - 38 • 37 Schierling Spitzwegstraße
  - 39 • 38 -BayWa
  - 40 • 39 -Buchhausener Str.
  - 41 • 40 -Mannsdorfer Str.
  - 42 • 41 -Stifterstraße
  - 43 • 42 -Abzw. Bahnhof
  - 44 • 43 -Rathaus
  - 45 • 44 -Leierndorfer Str.
  - 50 • 49 Niederleierndorf Feuerwehrhaus
  - 51 • 50 -Weinbergstr.
  - 52 • 51 Oberleierndorf
  - 54 • 53 Langquaid Leierndorfer Str.
  - 55 • 54 -Marktplatz
  - 56 • 55 -Rottenburger Str.
  - 57 • 56 -Wendepplatz

Gültig ab 14.12.2025

**FR** = nur freitags

●



Montag - Freitag

11

12

13

14

15

12<sup>FR</sup>

16

24<sup>A</sup>  
nFR

17

18

19

20

Gültig ab 14.12.2025

A = fährt A

nFR = nicht freitags

FR = nur freitags

Fahrwege mit Fahrzeit in Minuten

A

Neutraubling Rathaus

- ▶ ● 1 Neutraubling Neudeker Str.
- 4 -Realschule
- 7 -Haidauer Straße
- 9 3 -Zwickauer Straße
- 10 5 -Harteringer Straße
- 11 6 Obertraubling Realsch./Walhallastr.
- 12 7 -Abzw. Bahnhof
- 14 8 -Kreuzung Staatsstraße
- 15 10 Köfering Waldbreite
- 16 11 -Hauptstraße
- 17 12 -Abzw. Bahnhof
- 19 13 Alteglofsheim Ringstraße
- 20 15 -Am Schlosshof
- 21 17 -Schlossblick
- 22 18 -Landshuter Str.
- 24 20 Hagelstadt Bahnhof
- 25 22 Abzweigung Einhausen
- 30 23 Abzw. Höhenberg
- 32 28 Eggmühl Seniorenheim
- 34 30 -Zaitzkofener Str.
- 35 32 -Bahnhof
- 36 34 Walkenstetten
- 37 35 Schierling Spitzwegstraße
- 38 36 -BayWa
- 39 37 -Buchhausener Str.
- 40 38 -Mannsdorfer Str.
- 41 39 -Stifterstraße
- 42 40 -Abzw. Bahnhof
- 43 41 -Rathaus
- 48 42 -Leierndorfer Str.
- 49 47 Niederleierndorf Feuerwehrhaus
- 50 48 -Weinbergstr.
- 52 49 Oberleierndorf
- 53 51 Langquaid Leierndorfer Str.
- 54 52 -Marktplatz
- 55 53 -Rottenburger Str.
- 54 -Wendeplatz


**Montag - Freitag**

10

11

12

13

01 **vF\***

14

15

16

25 **A**  
**nFR**

17

18

19

Gültig ab 14.12.2025

**A** = fährt A

**vF\*** = am letzten Schultag vor den Weihnachts-, Oster- und Pfingstferien sowie am ersten Schultag nach den Sommerferien um 1:30 Std., am letzten Schultag vor den Sommerferien um 2:40 Std. früher

**nFR** = nicht freitags

Fahrwege mit Fahrzeit in Minuten

**A**

Regensburg Hauptbahnhof

Neutraubling Realschule

- 3 3 -Haidauer Straße
- 6 6 -Keplerstraße
- 8 9 -Zwickauer Straße
- 11 11 -Hartinger Straße
- 12 Obertraubling Realschule
- 9 -Realsch./Walhallastr.
- 10 15 -Abzw. Bahnhof
- 11 16 -Kreuzung Staatsstraße
- 13 18 Köfering Waldbreite
- 14 19 -Hauptstraße
- 15 20 -Abzw. Bahnhof
- 16 21 Alteglofsheim Ringstraße
- 18 23 -Am Schlosshof
- 19 24 -Schlossblick
- 20 25 -Landshuter Str.
- 21 27 Hagelstadt Bahnhof
- 23 29 Abzweigung Einhausen
- 24 30 Abzw. Höhenberg
- 29 35 Eggmühl Seniorenheim
- 31 37 -Zaitzkofener Str.
- 33 39 -Bahnhof
- 34 41 Walkenstetten
- 35 42 Schierling Spitzwegstraße
- 36 43 -BayWa
- 37 44 -Buchhausener Str.
- 38 45 -Mannsdorfer Str.
- 39 46 -Stifterstraße
- 40 47 -Abzw. Bahnhof
- 41 48 -Rathaus
- 42 49 -Leierndorfer Str.
- 47 54 Niederleierndorf Feuerwehrhaus
- 48 55 -Weinbergstr.
- 49 56 Oberleierndorf
- 51 58 Langquaid Leierndorfer Str.
- 52 59 -Marktplatz
- 53 60 -Rottenburger Str.
- 54 61 -Wendeplatz

RVV

25

® Neutraubling Haidauer Straße Steig 2  
 ► Eggmühl Bahnhof ► Langquaid Wendeplatz

	Montag - Freitag													
09														
10														
11														
12														
13	04													
14														
15														
16	28													
17														
18														
19														
Gültig ab 14.12.2025														

A

= fährt A

vF\*

= am letzten Schultag vor den Weihnachts-, Oster- und Pfingstferien sowie am ersten Schultag nach den Sommerferien um 1:30 Std., am letzten Schultag vor den Sommerferien um 2:40 Std. früher

nFR

= nicht freitags

- Fahrwege mit Fahrzeit in Minuten
- A

Regensburg Hauptbahnhof  
 Neutraubling Haidauer Straße  
 3 - Keplerstraße  
 3 • 6 - Zwickauer Straße  
 5 • 8 - Hartinger Straße  
 9 Obertraubling Realschule  
 6 -Realsch./Walhallastr.  
 7 •12 -Abzw. Bahnhof  
 8 •13 -Kreuzung Staatsstraße  
 10 •15 Köfering Waldbreite  
 11 •16 -Hauptstraße  
 12 •17 -Abzw. Bahnhof  
 13 •18 Alteglofsheim Ringstraße  
 15 •20 -Am Schlosshof  
 16 •21 -Schlossblick  
 17 •22 -Landshuter Str.  
 18 •24 Hagelstadt Bahnhof  
 20 •26 Abzweigung Einhausen  
 21 •27 Abzw. Höhenberg  
 26 •32 Eggmühl Seniorenheim  
 28 •34 -Zaitzkofener Str.  
 30 •36 -Bahnhof  
 31 •38 Walkenstetten  
 32 •39 Schierling Spitzwegstraße  
 33 •40 -BayWa  
 34 •41 -Buchhausener Str.  
 35 •42 -Mannsdorfer Str.  
 36 •43 -Stifterstraße  
 37 •44 -Abzw. Bahnhof  
 38 •45 -Rathaus  
 39 •46 -Leierndorfer Str.  
 44 •51 Niederleierndorf Feuerwehrhaus  
 45 •52 -Weinbergstr.  
 46 •53 Oberleierndorf  
 48 •55 Langquaid Leierndorfer Str.  
 49 •56 -Marktplatz  
 50 •57 -Rottenburger Str.  
 51 •58 -Wendeplatz



Montag - Freitag

10

11

12

13

07 <sup>vF\*</sup>

14

15

16

Gültig ab 14.12.2025

**vF\*** = am letzten Schultag vor den Weihnachts-, Oster- und Pfingstferien sowie am ersten Schultag nach den Sommerferien um 1:30 Std., am letzten Schultag vor den Sommerferien um 2:40 Std. früher

Fahrwege mit Fahrzeit in Minuten

- Regensburg Hauptbahnhof
- ▶ ● Neutraubling Keplerstraße
- 3 -Zwickauer Straße
- 5 -Harteringer Straße
- 6 Obertraubling Realschule
- 9 -Abzw. Bahnhof
- 10 -Kreuzung Staatsstraße
- 12 Köfering Waldbreite
- 13 -Hauptstraße
- 14 -Abzw. Bahnhof
- 15 Alteglofsheim Ringstraße
- 17 -Am Schlosshof
- 18 -Schlossblick
- 19 -Landshuter Str.
- 21 Hagelstadt Bahnhof
- 23 Abzweigung Einhausen
- 24 Abzw. Höhenberg
- 29 Eggmühl Seniorenheim
- 31 -Zaitzkofener Str.
- 33 -Bahnhof
- 35 Walkenstetten
- 36 Schierling Spitzwegstraße
- 37 -BayWa
- 38 -Buchhausener Str.
- 39 -Mannsdorfer Str.
- 40 -Stifterstraße
- 41 -Abzw. Bahnhof
- 42 -Rathaus
- 43 -Leierndorfer Str.
- 48 Niederleierndorf Feuerwehrhaus
- 49 -Weinbergstr.
- 50 Oberleierndorf
- 52 Langquaid Leierndorfer Str.
- 53 -Marktplatz
- 54 -Rottenburger Str.
- 55 -Wendeplatz





Montag - Freitag

10												
11												
12												
13	10 <sup>A</sup> <sub>vF*</sub>											
14												
15	15 <sup>FR</sup>											
16	31 <sup>nFR</sup>											
17												
18												

Gültig ab 14.12.2025

**A** = fährt A

**vF\*** = am letzten Schultag vor den Weihnachts-, Oster- und Pfingstferien sowie am ersten Schultag nach den Sommerferien um 1:30 Std., am letzten Schultag vor den Sommerferien um 2:40 Std. früher

**nFR** = nicht freitags**FR** = nur freitags

Fahrwege mit Fahrzeit in Minuten

<b>A</b>	Regensburg Hauptbahnhof
▶	Neutraubling Zwickauer Straße
2	2 -Harterger Straße
3	3 Obertraubling Realschule
	3 -Realsch./Walhallastr.
6	4 -Abzw. Bahnhof
7	5 -Kreuzung Staatsstraße
9	7 Köfering Waldbreite
10	8 -Hauptstraße
11	9 -Abzw. Bahnhof
12	10 Alteglofsheim Ringstraße
14	12 -Am Schlosshof
15	14 -Schlossblick
16	15 -Landshuter Str.
18	17 Hagelstadt Bahnhof
20	19 Abzweigung Einhausen
21	20 Abzw. Höhenberg
26	25 Eggmühl Seniorenheim
28	27 -Zeitkofener Str.
30	29 -Bahnhof
32	31 Walkenstetten
33	32 Schierling Spitzwegstraße
34	33 -BayWa
35	34 -Buchhausener Str.
36	35 -Mannsdorfer Str.
37	36 -Stifterstraße
38	37 -Abzw. Bahnhof
39	38 -Rathaus
40	39 -Leierndorfer Str.
45	44 Niederleierndorf Feuerwehrhaus
46	45 -Weinbergstr.
47	46 Oberleierndorf
49	48 Langquaid Leierndorfer Str.
50	49 -Marktplatz
51	50 -Rottenburger Str.
52	51 -Wendeplatz



Montag - Freitag

10

11

12

13

12<sup>A</sup>  
vF\*

14

15

17<sup>FR</sup>

16

33<sup>nFR</sup>

17

18

Gültig ab 14.12.2025

**A** = fährt A

**vF\*** = am letzten Schultag vor den Weihnachts-, Oster- und Pfingstferien sowie am ersten Schultag nach den Sommerferien um 1:30 Std., am letzten Schultag vor den Sommerferien um 2:40 Std. früher

**nFR** = nicht freitags**FR** = nur freitags

Fahrwege mit Fahrzeit in Minuten

A		Regensburg Hauptbahnhof
▶	•	Neutraubling Hartinger Straße
•	1	Obertraubling Realschule
•	4	1 -Realsch./Walhallastr.
•	5	2 -Abzw. Bahnhof
•	7	3 -Kreuzung Staatsstraße
•	8	5 Köfering Waldbreite
•	9	6 -Hauptstraße
•	10	7 -Abzw. Bahnhof
•	12	8 Alteglofsheim Ringstraße
•	13	10 -Am Schlosshof
•	14	12 -Schlossblick
•	16	13 -Landshuter Str.
•	18	15 Hagelstadt Bahnhof
•	19	17 Abzweigung Einhausen
•	24	18 Abzw. Höhenberg
•	26	23 Eggmühl Seniorenheim
•	28	25 -Zaitzkofener Str.
•	30	27 -Bahnhof
•	31	29 Walkenstetten
•	32	30 Schierling Spitzwegstraße
•	33	31 -BayWa
•	34	32 -Buchhausener Str.
•	35	33 -Mannsdorfer Str.
•	36	34 -Stifterstraße
•	37	35 -Abzw. Bahnhof
•	38	36 -Rathaus
•	43	37 -Leierndorfer Str.
•	44	42 Niederleierndorf Feuerwehrhaus
•	45	43 -Weinbergstr.
•	47	44 Oberleierndorf
•	48	46 Langquaid Leierndorfer Str.
•	49	47 -Marktplatz
•	50	48 -Rottenburger Str.
		49 -Wendeplatz



Montag - Freitag

10

11

12

13

13<sup>vF\*</sup>

14

15

16

Gültig ab 14.12.2025

**vF\*** = am letzten Schultag vor den Weihnachts-, Oster- und Pfingstferien sowie am ersten Schultag nach den Sommerferien um 1:30 Std., am letzten Schultag vor den Sommerferien um 2:40 Std. früher

Fahrwege mit Fahrzeit in Minuten

○ Regensburg Hauptbahnhof

- ▶ ● Obertraubling Realschule
- 3 -Abzw. Bahnhof
- 4 -Kreuzung Staatsstraße
- 6 Köfering Waldbreite
- 7 -Hauptstraße
- 8 -Abzw. Bahnhof
- 9 Alteglofsheim Ringstraße
- 11 -Am Schlosshof
- 12 -Schlossblick
- 13 -Landshuter Str.
- 15 Hagelstadt Bahnhof
- 17 Abzweigung Einhausen
- 18 Abzw. Höhenberg
- 23 Eggmühl Seniorenheim
- 25 -Zaitzkofener Str.
- 27 -Bahnhof
- 29 Walkenstetten
- 30 Schierling Spitzwegstraße
- 31 -BayWa
- 32 -Buchhausener Str.
- 33 -Mannsdorfer Str.
- 34 -Stifterstraße
- 35 -Abzw. Bahnhof
- 36 -Rathaus
- 37 -Leierndorfer Str.
- 42 Niederleierndorf Feuerwehrhaus
- 43 -Weinbergstr.
- 44 Oberleierndorf
- 46 Langquaid Leierndorfer Str.
- 47 -Marktplatz
- 48 -Rottenburger Str.
- 49 -Wendeplatz



Montag - Freitag

11

12

13

14

15

18<sup>FR</sup>

16

34<sup>nFR</sup>

17

18

19

20

Gültig ab 14.12.2025

nFR = nicht freitags

FR = nur freitags

Fahrwege mit Fahrzeit in Minuten

- Neutraubling Rathaus
- ▶ ● Obertraubling Realsch./Walhallastr.
  - 1 -Abzw. Bahnhof
  - 2 -Kreuzung Staatsstraße
  - 4 Köfering Waldbreite
  - 5 -Hauptstraße
  - 6 -Abzw. Bahnhof
  - 7 Alteglofsheim Ringstraße
  - 9 -Am Schlosshof
  - 11 -Schlossblick
  - 12 -Landshuter Str.
  - 14 Hagelstadt Bahnhof
  - 16 Abzweigung Einhausen
  - 17 Abzw. Höhenberg
  - 22 Eggmühl Seniorenheim
  - 24 -Zaitzkofener Str.
  - 26 -Bahnhof
  - 28 Walkenstetten
  - 29 Schierling Spitzwegstraße
  - 30 -BayWa
  - 31 -Buchhausener Str.
  - 32 -Mannsdorfer Str.
  - 33 -Stifterstraße
  - 34 -Abzw. Bahnhof
  - 35 -Rathaus
  - 36 -Leierndorfer Str.
  - 41 Niederleierndorf Feuerwehrhaus
  - 42 -Weinbergstr.
  - 43 Oberleierndorf
  - 45 Langquaid Leierndorfer Str.
  - 46 -Marktplatz
  - 47 -Rottenburger Str.
  - 48 -Wendeplatz



Montag - Freitag

10

11

12

13

16<sup>VF\*</sup>

14

15

19<sup>FR</sup>

16

35<sup>nFR</sup>

17

18

19

Gültig ab 14.12.2025

**VF\*** = am letzten Schultag vor den Weihnachts-, Oster- und Pfingstferien sowie am ersten Schultag nach den Sommerferien um 1:30 Std., am letzten Schultag vor den Sommerferien um 2:40 Std. früher

**nFR** = nicht freitags

**FR** = nur freitags

Fahrwege mit Fahrzeit in Minuten

○ Regensburg Hauptbahnhof

- ▶ ● Obertraubling Abzw. Bahnhof
- 1 -Kreuzung Staatsstraße
- 3 Köfering Waldbreite
- 4 -Hauptstraße
- 5 -Abzw. Bahnhof
- 6 Alteglofsheim Ringstraße
- 8 -Am Schlosshof
- 9 -Schlossblick
- 10 -Landshuter Str.
- 12 Hagelstadt Bahnhof
- 14 Abzweigung Einhausen
- 15 Abzw. Höhenberg
- 20 Eggmühl Seniorenheim
- 22 -Zaitzkofener Str.
- 24 -Bahnhof
- 26 Walkenstetten
- 27 Schierling Spitzwegstraße
- 28 -BayWa
- 29 -Buchhausener Str.
- 30 -Mannsdorfer Str.
- 31 -Stifterstraße
- 32 -Abzw. Bahnhof
- 33 -Rathaus
- 34 -Leierndorfer Str.
- 39 Niederleierndorf Feuerwehrhaus
- 40 -Weinbergstr.
- 41 Oberleierndorf
- 43 Langquaid Leierndorfer Str.
- 44 -Marktplatz
- 45 -Rottenburger Str.
- 46 -Wendeplatz



Montag - Freitag

10												
11												
12												
13	17 <sup>vF*</sup>											
14												
15	20 <sup>FR</sup>											
16	36 <sup>nFR</sup>											
17												
18												
19												

Gültig ab 14.12.2025

**vF\*** = am letzten Schultag vor den Weihnachts-, Oster- und Pfingstferien sowie am ersten Schultag nach den Sommerferien um 1:30 Std., am letzten Schultag vor den Sommerferien um 2:40 Std. früher

**nFR** = nicht freitags

**FR** = nur freitags

Fahrwege mit Fahrzeit in Minuten

- Regensburg Hauptbahnhof
- ▶ ● Obertraubling Kreuzung Staatsstr.
- 2 Köfering Waldbreite
- 3 -Hauptstraße
- 4 -Abzw. Bahnhof
- 5 Alteglofsheim Ringstraße
- 7 -Am Schlosshof
- 8 -Schlossblick
- 9 -Landshuter Str.
- 11 Hagelstadt Bahnhof
- 13 Abzweigung Einhausen
- 14 Abzw. Höhenberg
- 19 Eggmühl Seniorenheim
- 21 -Zaitzkofener Str.
- 23 -Bahnhof
- 25 Walkenstetten
- 26 Schierling Spitzwegstraße
- 27 -BayWa
- 28 -Buchhausener Str.
- 29 -Mannsdorfer Str.
- 30 -Stifterstraße
- 31 -Abzw. Bahnhof
- 32 -Rathaus
- 33 -Leierndorfer Str.
- 38 Niederleierndorf Feuerwehrhaus
- 39 -Weinbergstr.
- 40 Oberleierndorf
- 42 Langquaid Leierndorfer Str.
- 43 -Marktplatz
- 44 -Rottenburger Str.
- 45 -Wendeplatz



Montag - Freitag

10

11

12

13

19<sup>vF\*</sup>

14

15

22<sup>FR</sup>

16

38<sup>nFR</sup>

17

18

19

Gültig ab 14.12.2025

**vF\*** = am letzten Schultag vor den Weihnachts-, Oster- und Pfingstferien sowie am ersten Schultag nach den Sommerferien um 1:30 Std., am letzten Schultag vor den Sommerferien um 2:40 Std. früher

**nFR** = nicht freitags

**FR** = nur freitags

Fahrwege mit Fahrzeit in Minuten

○ Regensburg Hauptbahnhof

- ▶ Köfering Waldbreite
- 1 -Hauptstraße
- 2 -Abzw. Bahnhof
- 3 Alteglofsheim Ringstraße
- 5 -Am Schlosshof
- 6 -Schlossblick
- 7 -Landshuter Str.
- 9 Hagelstadt Bahnhof
- 11 Abzweigung Einhausen
- 12 Abzw. Höhenberg
- 17 Eggmühl Seniorenheim
- 19 -Zaitzkofener Str.
- 21 -Bahnhof
- 23 Walkenstetten
- 24 Schierling Spitzwegstraße
- 25 -BayWa
- 26 -Buchhausener Str.
- 27 -Mannsdorfer Str.
- 28 -Stifterstraße
- 29 -Abzw. Bahnhof
- 30 -Rathaus
- 31 -Leierndorfer Str.
- 36 Niederleierndorf Feuerwehrhaus
- 37 -Weinbergstr.
- 38 Oberleierndorf
- 40 Langquaid Leierndorfer Str.
- 41 -Marktplatz
- 42 -Rottenburger Str.
- 43 -Wendeplatz



Montag - Freitag

10

11

12

13

20<sup>vF\*</sup>

14

15

23<sup>FR</sup>

16

39<sup>nFR</sup>

17

18

19

Gültig ab 14.12.2025

**vF\*** = am letzten Schultag vor den Weihnachts-, Oster- und Pfingstferien sowie am ersten Schultag nach den Sommerferien um 1:30 Std., am letzten Schultag vor den Sommerferien um 2:40 Std. früher

**nFR** = nicht freitags

**FR** = nur freitags

Fahrwege mit Fahrzeit in Minuten

○ Regensburg Hauptbahnhof

- ▶ ● Köfering Hauptstraße
- 1 -Abzw. Bahnhof
- 2 Alteglofsheim Ringstraße
- 4 -Am Schlosshof
- 5 -Schlossblick
- 6 -Landshuter Str.
- 8 Hagelstadt Bahnhof
- 10 Abzweigung Einhausen
- 11 Abzw. Höhenberg
- 16 Eggmühl Seniorenheim
- 18 -Zaitzkofener Str.
- 20 -Bahnhof
- 22 Walkenstetten
- 23 Schierling Spitzwegstraße
- 24 -BayWa
- 25 -Buchhausener Str.
- 26 -Mannsdorfer Str.
- 27 -Stifterstraße
- 28 -Abzw. Bahnhof
- 29 -Rathaus
- 30 -Leierndorfer Str.
- 35 Niederleierndorf Feuerwehrhaus
- 36 -Weinbergstr.
- 37 Oberleierndorf
- 39 Langquaid Leierndorfer Str.
- 40 -Marktplatz
- 41 -Rottenburger Str.
- 42 -Wendeplatz





Montag - Freitag

10

11

12

13

21<sup>vF\*</sup>

14

15

24<sup>FR</sup>

16

40<sup>nFR</sup>

17

18

19

Gültig ab 14.12.2025

**vF\*** = am letzten Schultag vor den Weihnachts-, Oster- und Pfingstferien sowie am ersten Schultag nach den Sommerferien um 1:30 Std., am letzten Schultag vor den Sommerferien um 2:40 Std. früher

**nFR** = nicht freitags

**FR** = nur freitags

Fahrwege mit Fahrzeit in Minuten

○ Regensburg Hauptbahnhof

- ▶ Alteglofsheim Abzw. Bahnhof
- 1 Alteglofsheim Ringstraße
- 3 -Am Schlosshof
- 4 -Schlossblick
- 5 -Landshuter Str.
- 7 Hagelstadt Bahnhof
- 9 Abzweigung Einhausen
- 10 Abzw. Höhenberg
- 15 Eggmühl Seniorenheim
- 17 -Zaitzkofener Str.
- 19 -Bahnhof
- 21 Walkenstetten
- 22 Schierling Spitzwegstraße
- 23 -BayWa
- 24 -Buchhausener Str.
- 25 -Mannsdorfer Str.
- 26 -Stifterstraße
- 27 -Abzw. Bahnhof
- 28 -Rathaus
- 29 -Leierndorfer Str.
- 34 Niederleierndorf Feuerwehrhaus
- 35 -Weinbergstr.
- 36 Oberleierndorf
- 38 Langquaid Leierndorfer Str.
- 39 -Marktplatz
- 40 -Rottenburger Str.
- 41 -Wendeplatz



Montag - Freitag

10

11

12

13

22<sup>vF\*</sup>

14

15

25<sup>FR</sup>

16

41<sup>nFR</sup>

17

18

19

Gültig ab 14.12.2025

**vF\*** = am letzten Schultag vor den Weihnachts-, Oster- und Pfingstferien sowie am ersten Schultag nach den Sommerferien um 1:30 Std., am letzten Schultag vor den Sommerferien um 2:40 Std. früher

**nFR** = nicht freitags

**FR** = nur freitags

Fahrwege mit Fahrzeit in Minuten

○ Regensburg Hauptbahnhof

- ● Alteglofsheim Ringstraße
- 2 -Am Schlosshof
- 3 -Schlossblick
- 4 -Landshuter Str.
- 6 Hagelstadt Bahnhof
- 8 Abzweigung Einhausen
- 9 Abzw. Höhenberg
- 14 Eggmühl Seniorenheim
- 16 -Zaitzkofener Str.
- 18 -Bahnhof
- 20 Walkenstetten
- 21 Schierling Spitzwegstraße
- 22 -BayWa
- 23 -Buchhausener Str.
- 24 -Mannsdorfer Str.
- 25 -Stifterstraße
- 26 -Abzw. Bahnhof
- 27 -Rathaus
- 28 -Leierndorfer Str.
- 33 Niederleierndorf Feuerwehrhaus
- 34 -Weinbergstr.
- 35 Oberleierndorf
- 37 Langquaid Leierndorfer Str.
- 38 -Marktplatz
- 39 -Rottenburger Str.
- 40 -Wendeplatz



Montag - Freitag

10

11

12

13

24<sup>vF\*</sup>

14

15

27<sup>FR</sup>

16

43<sup>nFR</sup>

17

18

19

Gültig ab 14.12.2025

**vF\*** = am letzten Schultag vor den Weihnachts-, Oster- und Pfingstferien sowie am ersten Schultag nach den Sommerferien um 1:30 Std., am letzten Schultag vor den Sommerferien um 2:40 Std. früher

**nFR** = nicht freitags

**FR** = nur freitags

Fahrwege mit Fahrzeit in Minuten

○ Regensburg Hauptbahnhof

- ▶ ● Alteglofsheim Am Schlosshof
- 1 -Schlossblick
- 2 -Landshuter Str.
- 4 Hagelstadt Bahnhof
- 6 Abzweigung Einhausen
- 7 Abzw. Höhenberg
- 12 Eggmühl Seniorenheim
- 14 -Zaitzkofener Str.
- 16 -Bahnhof
- 18 Walkenstetten
- 19 Schierling Spitzwegstraße
- 20 -BayWa
- 21 -Buchhausener Str.
- 22 -Mannsdorfer Str.
- 23 -Stifterstraße
- 24 -Abzw. Bahnhof
- 25 -Rathaus
- 26 -Leierndorfer Str.
- 31 Niederleierndorf Feuerwehrhaus
- 32 -Weinbergstr.
- 33 Oberleierndorf
- 35 Langquaid Leierndorfer Str.
- 36 -Marktplatz
- 37 -Rottenburger Str.
- 38 -Wendeplatz



Montag - Freitag

10

11

12

13

25<sup>VF\*</sup>

14

15

29<sup>FR</sup>

16

44<sup>nFR</sup>

17

18

19

Gültig ab 14.12.2025

**VF\*** = am letzten Schultag vor den Weihnachts-, Oster- und Pfingstferien sowie am ersten Schultag nach den Sommerferien um 1:30 Std., am letzten Schultag vor den Sommerferien um 2:40 Std. früher

**nFR** = nicht freitags

**FR** = nur freitags

Fahrwege mit Fahrzeit in Minuten

○ Regensburg Hauptbahnhof

- ▶ ● Alteglofsheim Schlossblick
- 1 -Landshuter Str.
- 3 Hagelstadt Bahnhof
- 5 Abzweigung Einhausen
- 6 Abzw. Höhenberg
- 11 Eggmühl Seniorenheim
- 13 -Zaitzkofener Str.
- 15 -Bahnhof
- 17 Walkenstetten
- 18 Schierling Spitzwegstraße
- 19 -BayWa
- 20 -Buchhausener Str.
- 21 -Mannsdorfer Str.
- 22 -Stifterstraße
- 23 -Abzw. Bahnhof
- 24 -Rathaus
- 25 -Leierndorfer Str.
- 30 Niederleierndorf Feuerwehrhaus
- 31 -Weinbergstr.
- 32 Oberleierndorf
- 34 Langquaid Leierndorfer Str.
- 35 -Marktplatz
- 36 -Rottenburger Str.
- 37 -Wendeplatz



Montag - Freitag

10

11

12

13

26<sup>VF\*</sup>

14

15

30<sup>FR</sup>

16

45<sup>nFR</sup>

17

18

19

Gültig ab 14.12.2025

**VF\*** = am letzten Schultag vor den Weihnachts-, Oster- und Pfingstferien sowie am ersten Schultag nach den Sommerferien um 1:30 Std., am letzten Schultag vor den Sommerferien um 2:40 Std. früher

**nFR** = nicht freitags

**FR** = nur freitags

Fahrwege mit Fahrzeit in Minuten

○ Regensburg Hauptbahnhof

- ▶ ● Alteglofsheim Landshuter Str.
- 2 Hagelstadt Bahnhof
- 4 Abzweigung Einhausen
- 5 Abzw. Höhenberg
- 10 Eggmühl Seniorenheim
- 12 -Zaitzkofener Str.
- 14 -Bahnhof
- 16 Walkenstetten
- 17 Schierling Spitzwegstraße
- 18 -BayWa
- 19 -Buchhausener Str.
- 20 -Mannsdorfer Str.
- 21 -Stifterstraße
- 22 -Abzw. Bahnhof
- 23 -Rathaus
- 24 -Leierndorfer Str.
- 29 Niederleierndorf Feuerwehrhaus
- 30 -Weinbergstr.
- 31 Oberleierndorf
- 33 Langquaid Leierndorfer Str.
- 34 -Marktplatz
- 35 -Rottenburger Str.
- 36 -Wendeplatz



Montag - Freitag

10

11

12

13

28<sup>VF\*</sup>

14

15

32<sup>FR</sup>

16

46<sup>nFR</sup>

17

18

19

Gültig ab 14.12.2025

**VF\*** = am letzten Schultag vor den Weihnachts-, Oster- und Pfingstferien sowie am ersten Schultag nach den Sommerferien um 1:30 Std., am letzten Schultag vor den Sommerferien um 2:40 Std. früher

**nFR** = nicht freitags

**FR** = nur freitags

Fahrwege mit Fahrzeit in Minuten

○ Regensburg Hauptbahnhof

- ● Hagelstadt Bahnhof
- 2 Abzweigung Einhausen
- 3 Abzw. Höhenberg
- 8 Eggmühl Seniorenheim
- 10 -Zaitzkofener Str.
- 12 -Bahnhof
- 14 Walkenstetten
- 15 Schierling Spitzwegstraße
- 16 -BayWa
- 17 -Buchhausener Str.
- 18 -Mannsdorfer Str.
- 19 -Stifterstraße
- 20 -Abzw. Bahnhof
- 21 -Rathaus
- 22 -Leierndorfer Str.
- 27 Niederleierndorf Feuerwehrhaus
- 28 -Weinbergstr.
- 29 Oberleierndorf
- 31 Langquaid Leierndorfer Str.
- 32 -Marktplatz
- 33 -Rottenburger Str.
- 34 -Wendeplatz



Montag - Freitag

10												
11												
12												
13	30 <sup>vF*</sup>											
14												
15	34 <sup>FR</sup>											
16	48 <sup>nFR</sup>											
17												
18												
19												

Gültig ab 14.12.2025

**vF\*** = am letzten Schultag vor den Weihnachts-, Oster- und Pfingstferien sowie am ersten Schultag nach den Sommerferien um 1:30 Std., am letzten Schultag vor den Sommerferien um 2:40 Std. früher

**nFR** = nicht freitags

**FR** = nur freitags

Fahrwege mit Fahrzeit in Minuten

○ Regensburg Hauptbahnhof

- ▶ ● Abzweigung Einhausen
- 1 Abzw. Höhenberg
- 6 Eggmühl Seniorenheim
- 8 -Zaitzkofener Str.
- 10 -Bahnhof
- 12 Walkenstetten
- 13 Schierling Spitzwegstraße
- 14 -BayWa
- 15 -Buchhausener Str.
- 16 -Mannsdorfer Str.
- 17 -Stifterstraße
- 18 -Abzw. Bahnhof
- 19 -Rathaus
- 20 -Leierndorfer Str.
- 25 Niederleierndorf Feuerwehrhaus
- 26 -Weinbergstr.
- 27 Oberleierndorf
- 29 Langquaid Leierndorfer Str.
- 30 -Marktplatz
- 31 -Rottenburger Str.
- 32 -Wendeplatz



Montag - Freitag

10

11

12

13

31<sup>vF\*</sup>

14

15

35<sup>FR</sup>

16

49<sup>nFR</sup>

17

18

19

Gültig ab 14.12.2025

**vF\*** = am letzten Schultag vor den Weihnachts-, Oster- und Pfingstferien sowie am ersten Schultag nach den Sommerferien um 1:30 Std., am letzten Schultag vor den Sommerferien um 2:40 Std. früher

**nFR** = nicht freitags

**FR** = nur freitags

Fahrwege mit Fahrzeit in Minuten

○ Regensburg Hauptbahnhof

- ● Abzw. Höhenberg
- 5 Eggmühl Seniorenheim
- 7 -Zaitzkofener Str.
- 9 -Bahnhof
- 11 Walkenstetten
- 12 Schierling Spitzwegstraße
- 13 -BayWa
- 14 -Buchhausener Str.
- 15 -Mannsdorfer Str.
- 16 -Stifterstraße
- 17 -Abzw. Bahnhof
- 18 -Rathaus
- 19 -Leierndorfer Str.
- 24 Niederleierndorf Feuerwehrhaus
- 25 -Weinbergstr.
- 26 Oberleierndorf
- 28 Langquaid Leierndorfer Str.
- 29 -Marktplatz
- 30 -Rottenburger Str.
- 31 -Wendeplatz





Montag - Freitag

07

08

09

10

11

38<sup>A</sup><sub>T</sub>

12

51<sup>B</sup><sub>T</sub>

13

14

15

20<sup>T</sup><sub>sMM</sub>

16

17

18

19

Fahrwege mit Fahrzeit in Minuten

- ● Buchhausen Ortsmitte
- 2 Abzw. Oberdeggenbach
- 4 Eggmühl Bahnhof
- 6 Walkenstetten
- 7 Schierling Spitzwegstraße
- 8 -BayWa
- 9 -Buchhausener Str.
- 10 -Mannsdorfer Str.
- 11 -Stifterstraße
- 12 -Abzw. Bahnhof
- 13 -Rathaus
- 14 -Leierndorfer Str.
- 21 Niederleierndorf Feuerwehrhaus
- 22 -Weinbergstr.
- 23 Oberleierndorf
- 24 Langquaid Leierndorfer Str.
- 25 -Marktplatz
- 26 -Rottenburger Str.
- 28 -Wendeplatz

Gültig ab 14.12.2025

**T** = Tarifierkennung mit RBO Linie 6264    **B** = bis Schierling Rathaus    **sMM** = nur montags und mittwochs an Schultagen  
**A** = bis Schierling Leierndorfer Str.



Montag - Freitag

07

08

09

10

11

39<sup>A</sup><sub>T</sub>

12

53<sup>B</sup><sub>T</sub>

13

14

15

22<sup>T</sup><sub>sMM</sub>

16

17

18

19

Gültig ab 14.12.2025

**T** = Tarifierkennung mit RBO Linie 6264    **B** = bis Schierling Rathaus    **sMM** = nur montags und mittwochs an Schultagen**A** = bis Schierling Leierndorfer Str.



Montag - Freitag

10

11

12

13

36<sup>VF\*</sup>

14

15

40<sup>FR</sup>

16

54<sup>nFR</sup>

17

18

19

Gültig ab 14.12.2025

**VF\*** = am letzten Schultag vor den Weihnachts-, Oster- und Pfingstferien sowie am ersten Schultag nach den Sommerferien um 1:30 Std., am letzten Schultag vor den Sommerferien um 2:40 Std. früher

**nFR** = nicht freitags

**FR** = nur freitags

Fahrwege mit Fahrzeit in Minuten

○ Regensburg Hauptbahnhof

- ▶ ● Eggmühl Seniorenheim
- 2 -Zaitzkofener Str.
- 4 -Bahnhof
- 6 Walkenstetten
- 7 Schierling Spitzwegstraße
- 8 -BayWa
- 9 -Buchhausener Str.
- 10 -Mannsdorfer Str.
- 11 -Stifterstraße
- 12 -Abzw. Bahnhof
- 13 -Rathaus
- 14 -Leierndorfer Str.
- 19 Niederleierndorf Feuerwehrhaus
- 20 -Weinbergstr.
- 21 Oberleierndorf
- 23 Langquaid Leierndorfer Str.
- 24 -Marktplatz
- 25 -Rottenburger Str.
- 26 -Wendeplatz



Montag - Freitag

10

11

12

13

38<sup>vF\*</sup>

14

15

42<sup>FR</sup>

16

56<sup>nFR</sup>

17

18

19

Gültig ab 14.12.2025

**vF\*** = am letzten Schultag vor den Weihnachts-, Oster- und Pfingstferien sowie am ersten Schultag nach den Sommerferien um 1:30 Std., am letzten Schultag vor den Sommerferien um 2:40 Std. früher

**nFR** = nicht freitags

**FR** = nur freitags

Fahrwege mit Fahrzeit in Minuten

○ Regensburg Hauptbahnhof

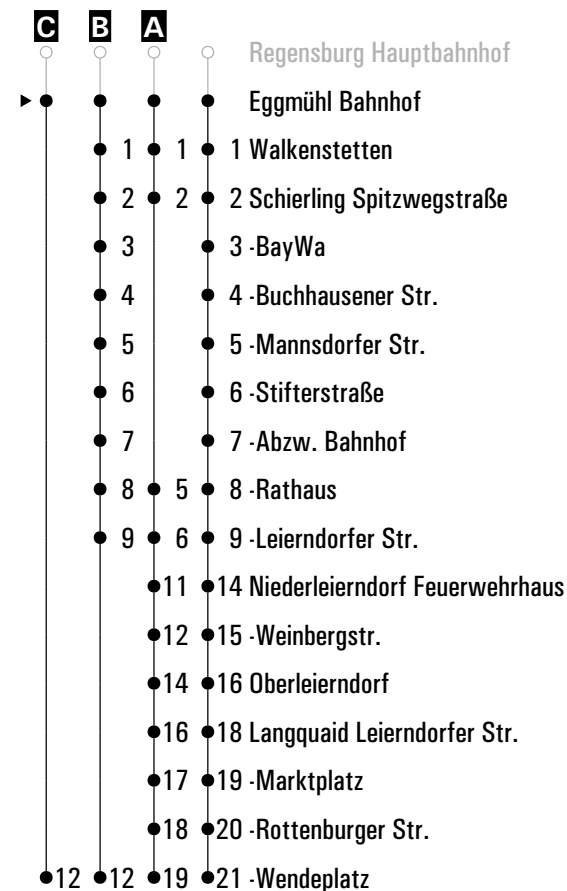
- ▶ ● Eggmühl Zaitzkofener Str.
- 2 -Bahnhof
- 4 Walkenstetten
- 5 Schierling Spitzwegstraße
- 6 -BayWa
- 7 -Buchhausener Str.
- 8 -Mannsdorfer Str.
- 9 -Stifterstraße
- 10 -Abzw. Bahnhof
- 11 -Rathaus
- 12 -Leierndorfer Str.
- 17 Niederleierndorf Feuerwehrhaus
- 18 -Weinbergstr.
- 19 Oberleierndorf
- 21 Langquaid Leierndorfer Str.
- 22 -Marktplatz
- 23 -Rottenburger Str.
- 24 -Wendeplatz

	Montag - Freitag				Samstag				Sonn-/Feiertag			
05	26 <sup>A</sup>											
06												
07	04 <sup>A</sup>	32 <sup>D</sup>			44 <sup>A</sup>							
08	04 <sup>D</sup>				15 <sup>D</sup>							
09	06	43 <sup>D</sup>			06 <sup>A</sup>				06 <sup>A</sup>			
10												
11	06	43 <sup>D</sup>			06				06			
12	56 <sup>E</sup>											
13	06	41 <sup>VF*</sup>			06				06			
14												
15	06	25 <sup>T</sup>	43 <sup>D</sup>	45 <sup>FR</sup>	06				06			
16	45 <sup>D</sup>	58 <sup>sMM</sup>										
17	06	43			06				06			
18	43 <sup>D</sup>											
19	06	43 <sup>B</sup>			06 <sup>nhA</sup>				06			
20	43								43			
21					06 <sup>nhA</sup>							

Gültig ab 14.12.2025

**A - C** = Fahrwege**T** = Tarifierkennung mit RBO Linie 6264
**VF\*** = am letzten Schultag vor den Weihnachts-, Oster- und Pfingstferien sowie am ersten Schultag nach den Sommerferien um 1:30 Std., am letzten Schultag vor den Sommerferien um 2:40 Std. früher
**D** = bis Schierling Leierndorfer Str.**E** = bis Schierling Rathaus**nhA** = nicht am 24.12.**nhFR** = nicht freitags**FR** = nur freitags**sMM** = nur montags und mittwochs an Schultagen

Fahrwege mit Fahrzeit in Minuten




	Montag - Freitag				Samstag				Sonn-/Feiertag			
05	27 <sup>A</sup>											
06												
07	05 <sup>A</sup>	33 <sup>C</sup>			45 <sup>A</sup> C							
08	05 <sup>C</sup>											
09	07	44 <sup>C</sup>			07 <sup>A</sup>				07 <sup>A</sup>			
10												
11	07	44 <sup>C</sup> T			07				07			
12	57 <sup>D</sup> T											
13	07	42 <sup>VF*</sup>			07				07			
14												
15	07	26 <sup>T</sup> sMM nFR	44 <sup>C</sup>	46 <sup>FR</sup>	07				07			
16	46 <sup>C</sup>	59 <sup>nFR</sup>										
17	07	44			07				07			
18	44 <sup>C</sup>											
19	07	44 <sup>B</sup>			07 <sup>nhA</sup>				07			
20	44								44			
21					07 <sup>nhA</sup>							

Gültig ab 14.12.2025

**A - B** = Fahrwege**T** = Tarifierkennung mit RBO Linie 6264
**VF\*** = am letzten Schultag vor den Weihnachts-, Oster- und Pfingstferien sowie am ersten Schultag nach den Sommerferien um 1:30 Std., am letzten Schultag vor den Sommerferien um 2:40 Std. früher
**C** = bis Schierling Leierndorfer Str.**D** = bis Schierling Rathaus**nhA** = nicht am 24.12.**nFR** = nicht freitags**FR** = nur freitags**sMM** = nur montags und mittwochs an Schultagen

Fahrwege mit Fahrzeit in Minuten

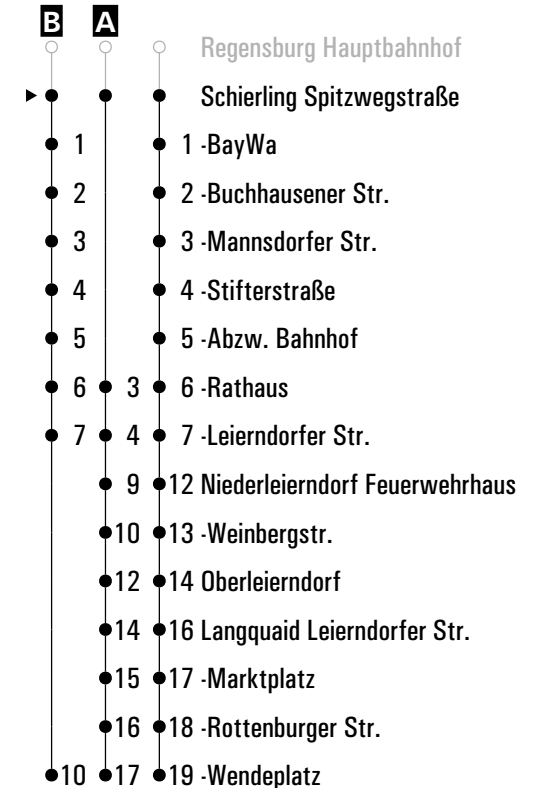
B	A	
○	○	Regensburg Hauptbahnhof
●	●	Walkenstetten
1	1	1 Schierling Spitzwegstraße
2		2 -BayWa
3		3 -Buchhausener Str.
4		4 -Mannsdorfer Str.
5		5 -Stifterstraße
6		6 -Abzw. Bahnhof
7	4	7 -Rathaus
8	5	8 -Leierndorfer Str.
	10	10 -Niederleierndorf Feuerwehrhaus
	11	11 -Weinbergstr.
	13	13 -Oberleierndorf
	15	15 -Langquaid Leierndorfer Str.
	16	16 -Marktplatz
	17	17 -Rottenburger Str.
11	18	18 -Wendeplatz


	Montag - Freitag				Samstag	Sonn-/Feiertag			
05	28 <sup>A</sup>								
06									
07	06 <sup>A</sup>	34 <sup>C</sup>			46 <sup>A</sup> C				
08	06 <sup>C</sup>								
09	08	45 <sup>C</sup>			08 <sup>A</sup>			08 <sup>A</sup>	
10									
11	08	45 <sup>C</sup> T			08			08	
12	58 <sup>D</sup> T								
13	08	43 <sup>VF*</sup>			08			08	
14									
15	08	27 <sup>T</sup> sMM	45 <sup>C</sup>	47 <sup>FR</sup>	08			08	
16	47 <sup>C</sup>								
17	00 <sup>nFR</sup>	08	45		08			08	
18	45 <sup>C</sup>								
19	08	45 <sup>B</sup>			08 <sup>nhA</sup>			08	
20	45							45	
21					08 <sup>nhA</sup>				

Gültig ab 14.12.2025

**A - B** = Fahrwege**T** = Tarifierkennung mit RBO Linie 6264
**VF\*** = am letzten Schultag vor den Weihnachts-, Oster- und Pfingstferien sowie am ersten Schultag nach den Sommerferien um 1:30 Std., am letzten Schultag vor den Sommerferien um 2:40 Std. früher
**C** = bis Schierling Leierndorfer Str.**D** = bis Schierling Rathaus**nhA** = nicht am 24.12.**nFR** = nicht freitags**FR** = nur freitags**sMM** = nur montags und mittwochs an Schultagen

Fahrwege mit Fahrzeit in Minuten

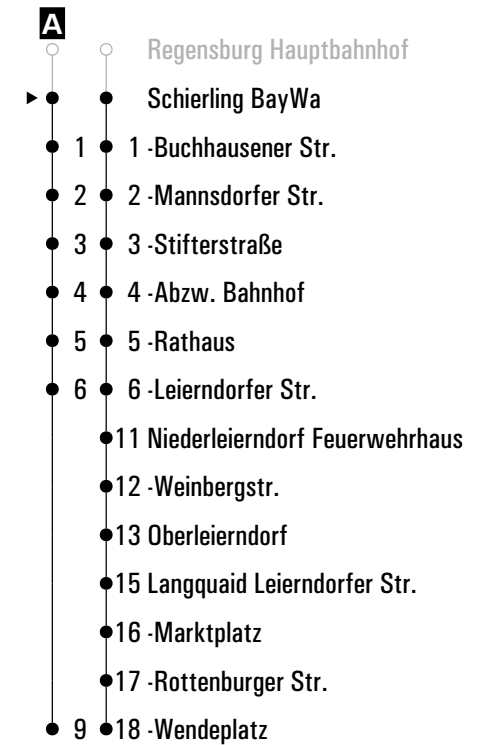


	Montag - Freitag				Samstag			Sonn-/Feiertag		
07	35 <sup>B</sup>									
08	07 <sup>B</sup>									
09	09	46 <sup>B</sup>								
10										
11	09	46 <sup>B</sup> <sub>T</sub>			09			09		
12	59 <sup>C</sup> <sub>T</sub>									
13	09	44 <sup>VF*</sup>			09			09		
14										
15	09	28 <sup>T</sup> <sub>sMM</sub>	46 <sup>B</sup>	48 <sup>FR</sup>	09			09		
16	48 <sup>B</sup>									
17	01 <sup>nFR</sup>	09	46		09			09		
18	46 <sup>B</sup>									
19	09	46 <sup>A</sup>			09 <sup>nhA</sup>			09		
20	46							46		
21					09 <sup>nhA</sup>					


Gültig ab 14.12.2025

- A** = fährt A  
**T** = Tarifierkennung mit RBO Linie 6264  
**VF\*** = am letzten Schultag vor den Weihnachts-, Oster- und Pfingstferien sowie am ersten Schultag nach den Sommerferien um 1:30 Std., am letzten Schultag vor den Sommerferien um 2:40 Std. früher  
**B** = bis Schierling Leierndorfer Str.  
**C** = bis Schierling Rathaus  
**nhA** = nicht am 24.12.  
**nFR** = nicht freitags  
**FR** = nur freitags  
**sMM** = nur montags und mittwochs an Schultagen

Fahrwege mit Fahrzeit in Minuten






	Montag - Freitag				Samstag			Sonn-/Feiertag		
07	36 <sup>B</sup>									
08	08 <sup>B</sup>									
09	10	47 <sup>B</sup>								
10										
11	10	47 <sup>B</sup> <sub>T</sub>			10			10		
12										
13	00 <sup>C</sup> <sub>T</sub>	10	45 <sup>vF*</sup>		10			10		
14										
15	10	29 <sup>T</sup> <sub>sMM</sub>	47 <sup>B</sup>	49 <sup>FR</sup>	10			10		
16	49 <sup>B</sup>									
17	02 <sup>nhFR</sup>	10	47		10			10		
18	47 <sup>B</sup>									
19	10	47 <sup>A</sup>			10 <sup>nhA</sup>			10		
20	47							47		
21					10 <sup>nhA</sup>					

Gültig ab 14.12.2025

- A** = fährt A  
**T** = Tarifierkennung mit RBO Linie 6264  
**vF\*** = am letzten Schultag vor den Weihnachts-, Oster- und Pfingstferien sowie am ersten Schultag nach den Sommerferien um 1:30 Std., am letzten Schultag vor den Sommerferien um 2:40 Std. früher  
**B** = bis Schierling Leierndorfer Str.  
**C** = bis Schierling Rathaus  
**nhA** = nicht am 24.12.  
**nhFR** = nicht freitags  
**FR** = nur freitags  
**sMM** = nur montags und mittwochs an Schultagen

Fahrwege mit Fahrzeit in Minuten




	Montag - Freitag				Samstag			Sonn-/Feiertag		
07	37 <sup>B</sup>									
08	09 <sup>B</sup>									
09	11	48 <sup>B</sup>								
10										
11	11	48 <sup>B</sup> <sub>T</sub>			11			11		
12										
13	01 <sup>C</sup> <sub>T</sub>	11	46 <sup>vF*</sup>		11			11		
14										
15	11	30 <sup>T</sup> <sub>sMM</sub>	48 <sup>B</sup>	50 <sup>FR</sup>	11			11		
16	50 <sup>B</sup>									
17	03 <sup>nhFR</sup>	11	48		11			11		
18	48 <sup>B</sup>									
19	11	48 <sup>A</sup>			11 <sup>nhA</sup>			11		
20	48							48		
21					11 <sup>nhA</sup>					

Gültig ab 14.12.2025

- A** = fährt A  
**T** = Tarifierkennung mit RBO Linie 6264  
**vF\*** = am letzten Schultag vor den Weihnachts-, Oster- und Pfingstferien sowie am ersten Schultag nach den Sommerferien um 1:30 Std., am letzten Schultag vor den Sommerferien um 2:40 Std. früher  
**B** = bis Schierling Leierndorfer Str.  
**C** = bis Schierling Rathaus  
**nhA** = nicht am 24.12.  
**nhFR** = nicht freitags  
**FR** = nur freitags  
**sMM** = nur montags und mittwochs an Schultagen

Fahrwege mit Fahrzeit in Minuten




	Montag - Freitag				Samstag			Sonn-/Feiertag		
07	38 <sup>B</sup>									
08	10 <sup>B</sup>									
09	12	49 <sup>B</sup>								
10										
11	12	49 <sup>B</sup> <sub>T</sub>			12			12		
12										
13	02 <sup>C</sup> <sub>T</sub>	12	47 <sup>vF*</sup>		12			12		
14										
15	12	31 <sup>T</sup> <sub>sMM</sub>	49 <sup>B</sup>	51 <sup>FR</sup>	12			12		
16	51 <sup>B</sup>									
17	04 <sup>nFR</sup>	12	49		12			12		
18	49 <sup>B</sup>									
19	12	49 <sup>A</sup>			12 <sup>nhA</sup>			12		
20	49							49		
21					12 <sup>nhA</sup>					

Gültig ab 14.12.2025

- A** = fährt A  
**T** = Tarifierkennung mit RBO Linie 6264  
**vF\*** = am letzten Schultag vor den Weihnachts-, Oster- und Pfingstferien sowie am ersten Schultag nach den Sommerferien um 1:30 Std., am letzten Schultag vor den Sommerferien um 2:40 Std. früher  
**B** = bis Schierling Leierndorfer Str.  
**C** = bis Schierling Rathaus  
**nhA** = nicht am 24.12.  
**nFR** = nicht freitags  
**FR** = nur freitags  
**sMM** = nur montags und mittwochs an Schultagen

Fahrwege mit Fahrzeit in Minuten

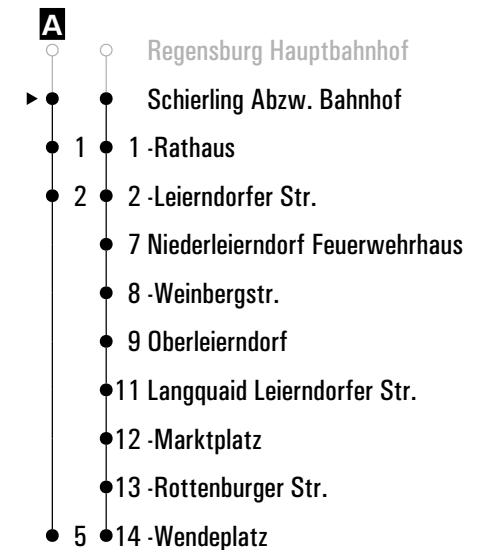



	Montag - Freitag				Samstag			Sonn-/Feiertag		
07	39 <sup>B</sup>									
08	11 <sup>B</sup>									
09	13	50 <sup>B</sup>								
10										
11	13	50 <sup>B</sup> <sub>T</sub>			13			13		
12										
13	03 <sup>C</sup> <sub>T</sub>	13	48 <sup>vF*</sup>		13			13		
14										
15	13	32 <sup>T</sup> <sub>sMM</sub>	50 <sup>B</sup>	52 <sup>FR</sup>	13			13		
16	52 <sup>B</sup>									
17	05 <sup>nFR</sup>	13	50		13			13		
18	50 <sup>B</sup>									
19	13	50 <sup>A</sup>			13 <sup>nhA</sup>			13		
20	50							50		
21					13 <sup>nhA</sup>					

Gültig ab 14.12.2025

- A** = fährt A  
**T** = Tarifierkennung mit RBO Linie 6264  
**vF\*** = am letzten Schultag vor den Weihnachts-, Oster- und Pfingstferien sowie am ersten Schultag nach den Sommerferien um 1:30 Std., am letzten Schultag vor den Sommerferien um 2:40 Std. früher  
**B** = bis Schierling Leierndorfer Str.  
**C** = bis Schierling Rathaus  
**nhA** = nicht am 24.12.  
**nFR** = nicht freitags  
**FR** = nur freitags  
**sMM** = nur montags und mittwochs an Schultagen

Fahrwege mit Fahrzeit in Minuten

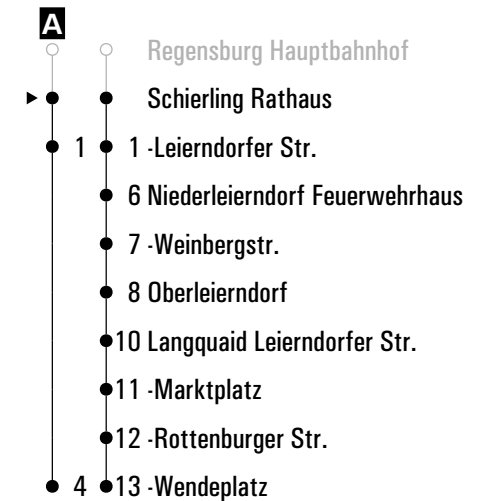



	Montag - Freitag				Samstag				Sonn-/Feiertag		
05	31										
06											
07	09	40 <sup>B</sup>			49 <sup>B</sup>						
08	12 <sup>B</sup>										
09	14	51 <sup>B</sup>			11				11		
10											
11	14	51 <sup>B</sup> <sub>T</sub>			14				14		
12											
13	14	49 <sup>vF*</sup>			14				14		
14											
15	14	33 <sup>T</sup> <sub>SMM</sub>	51 <sup>B</sup>	53 <sup>FR</sup>	14				14		
16	53 <sup>B</sup>										
17	06 <sup>nFR</sup>	14	51		14				14		
18	51 <sup>B</sup>										
19	14	51 <sup>A</sup>			14 <sup>nhA</sup>				14		
20	51								51		
21					14 <sup>nhA</sup>						

Gültig ab 14.12.2025

**A** = fährt A**T** = Tarifierkennung mit RBO Linie 6264**vF\*** = am letzten Schultag vor den Weihnachts-, Oster- und Pfingstferien sowie am ersten Schultag nach den Sommerferien um 1:30 Std., am letzten Schultag vor den Sommerferien um 2:40 Std. früher**B** = bis Schierling Leierndorfer Str.**nhA** = nicht am 24.12.**nFR** = nicht freitags**FR** = nur freitags**sMM** = nur montags und mittwochs an Schultagen

Fahrwege mit Fahrzeit in Minuten

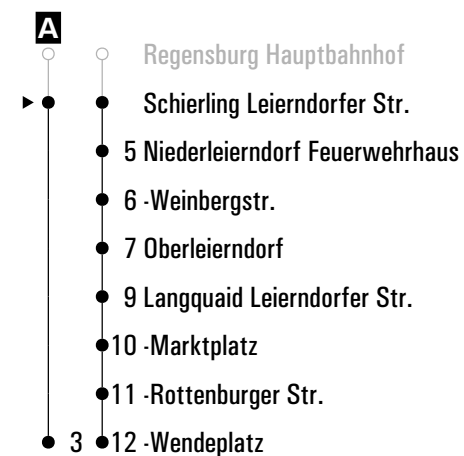



	Montag - Freitag				Samstag				Sonn-/Feiertag		
05	32										
06											
07	10										
08											
09	15				12				12		
10											
11	15				15				15		
12											
13	15	50 <sup>vF*</sup>			15				15		
14											
15	15	34 <sup>T</sup> <sub>sMM</sub>	54 <sup>FR</sup>		15				15		
16											
17	07 <sup>nFR</sup>	15	52		15				15		
18											
19	15	52 <sup>A</sup>			15 <sup>nhA</sup>				15		
20	52								52		
21					15 <sup>nhA</sup>						

Gültig ab 14.12.2025

- A** = fährt A  
**T** = Tarifierkennung mit RBO Linie 6264  
**vF\*** = am letzten Schultag vor den Weihnachts-, Oster- und Pfingstferien sowie am ersten Schultag nach den Sommerferien um 1:30 Std., am letzten Schultag vor den Sommerferien um 2:40 Std. früher  
**nhA** = nicht am 24.12.  
**nFR** = nicht freitags  
**FR** = nur freitags  
**sMM** = nur montags und mittwochs an Schultagen

Fahrwege mit Fahrzeit in Minuten




	Montag - Freitag				Samstag				Sonn-/Feiertag		
05	36										
06											
07	14										
08											
09	20				17				17		
10											
11	20				20				20		
12											
13	20	55 <sup>VF*</sup>			20				20		
14											
15	20	41 <sup>T</sup> <sub>sMM</sub>	59 <sup>FR</sup>		20				20		
16											
17	12 <sup>nFR</sup>	20	57		20				20		
18											
19	20				20 <sup>nhA</sup>				20		
20	57								57		
21					20 <sup>nhA</sup>						

Gültig ab 14.12.2025

**T** = Tarifierkennung mit RBO Linie 6264**VF\*** = am letzten Schultag vor den Weihnachts-, Oster- und Pfingstferien sowie am ersten Schultag nach den Sommerferien um 1:30 Std., am letzten Schultag vor den Sommerferien um 2:40 Std. früher**nhA** = nicht am 24.12.**nFR** = nicht freitags**FR** = nur freitags**sMM** = nur montags und mittwochs an Schultagen

Fahrwege mit Fahrzeit in Minuten

- Regensburg Hauptbahnhof
- ▶ ● Niederleierndorf Feuerwehrhaus
- 1 - Weinbergstr.
- 2 Oberleierndorf
- 4 Langquaid Leierndorfer Str.
- 5 - Marktplatz
- 6 - Rottenburger Str.
- 7 - Wendeplatz

	Montag - Freitag				Samstag				Sonn-/Feiertag		
05	37										
06											
07	15										
08											
09	21				18				18		
10											
11	21				21				21		
12											
13	21	56 <sup>vF*</sup>			21				21		
14											
15	21	42 <sup>T</sup> <sub>sMM</sub>			21				21		
16	00 <sup>FR</sup>										
17	13 <sup>nFR</sup>	21	58		21				21		
18											
19	21				21 <sup>nhA</sup>				21		
20	58								58		
21					21 <sup>nhA</sup>						


Gültig ab 14.12.2025

**T** = Tarifierkennung mit RBO Linie 6264**vF\*** = am letzten Schultag vor den Weihnachts-, Oster- und Pfingstferien sowie am ersten Schultag nach den Sommerferien um 1:30 Std., am letzten Schultag vor den Sommerferien um 2:40 Std. früher**nhA** = nicht am 24.12.**nFR** = nicht freitags**FR** = nur freitags**sMM** = nur montags und mittwochs an Schultagen

Fahrwege mit Fahrzeit in Minuten

- Regensburg Hauptbahnhof
- ▶ ● Niederleierndorf Weinbergstr.
- 1 Oberleierndorf
- 3 Langquaid Leierndorfer Str.
- 4 -Marktplatz
- 5 -Rottenburger Str.
- 6 -Wendeplatz




	Montag - Freitag				Samstag				Sonn-/Feiertag		
05	39										
06											
07	17										
08											
09	22				20				20		
10											
11	22				22				22		
12											
13	22	57 <sup>vF*</sup>			22				22		
14											
15	22	43 <sup>T</sup> <sub>sMM</sub>			22				22		
16	01 <sup>FR</sup>										
17	14 <sup>nFR</sup>	22	59		22				22		
18											
19	22				22 <sup>nhA</sup>				22		
20	59								59		
21					22 <sup>nhA</sup>						

Gültig ab 14.12.2025

**T** = Tarifierkennung mit RBO Linie 6264**vF\*** = am letzten Schultag vor den Weihnachts-, Oster- und Pfingstferien sowie am ersten Schultag nach den Sommerferien um 1:30 Std., am letzten Schultag vor den Sommerferien um 2:40 Std. früher**nhA** = nicht am 24.12.**nFR** = nicht freitags**FR** = nur freitags**sMM** = nur montags und mittwochs an Schultagen

Fahrwege mit Fahrzeit in Minuten

- Regensburg Hauptbahnhof
- ▶ ● Oberleierndorf
- 2 Langquaid Leierndorfer Str.
- 3 -Marktplatz
- 4 -Rottenburger Str.
- 5 -Wendeplatz


	Montag - Freitag				Samstag				Sonn-/Feiertag		
05	41										
06											
07	19										
08											
09	24				22				22		
10											
11	24				24				24		
12											
13	24	59 <sup>vF*</sup>			24				24		
14											
15	24	44 <sup>T</sup> <sub>sMM</sub>			24				24		
16	03 <sup>FR</sup>										
17	16 <sup>nFR</sup>	24			24				24		
18	01										
19	24				24 <sup>nhA</sup>				24		
20											
21	01				24 <sup>nhA</sup>				01		

Gültig ab 14.12.2025

**T** = Tarifierkennung mit RBO Linie 6264**vF\*** = am letzten Schultag vor den Weihnachts-, Oster- und Pfingstferien sowie am ersten Schultag nach den Sommerferien um 1:30 Std., am letzten Schultag vor den Sommerferien um 2:40 Std. früher**nhA** = nicht am 24.12.**nFR** = nicht freitags**FR** = nur freitags**sMM** = nur montags und mittwochs an Schultagen

Fahrwege mit Fahrzeit in Minuten

- Regensburg Hauptbahnhof
- ▶ ● Langquaid Leierndorfer Str.
- 1 -Marktplatz
- 2 -Rottenburger Str.
- 3 -Wendeplatz


	Montag - Freitag				Samstag				Sonn-/Feiertag		
05	42										
06											
07	20										
08											
09	25				23				23		
10											
11	25				25				25		
12											
13	25				25				25		
14	00 <sup>vF*</sup>										
15	25	45 <sup>T</sup> <sub>sMM</sub>			25				25		
16	04 <sup>FR</sup>										
17	17 <sup>nFR</sup>	25			25				25		
18	02										
19	25				25 <sup>nhA</sup>				25		
20											
21	02				25 <sup>nhA</sup>				02		

Gültig ab 14.12.2025

**T** = Tarifierkennung mit RBO Linie 6264**vF\*** = am letzten Schultag vor den Weihnachts-, Oster- und Pfingstferien sowie am ersten Schultag nach den Sommerferien um 1:30 Std., am letzten Schultag vor den Sommerferien um 2:40 Std. früher**nhA** = nicht am 24.12.**nFR** = nicht freitags**FR** = nur freitags**sMM** = nur montags und mittwochs an Schultagen

Fahrwege mit Fahrzeit in Minuten

- Regensburg Hauptbahnhof
- ▶ ● Langquaid Marktplatz
- 1 - Rottenburger Str.
- 2 - Wendeplatz

	Montag - Freitag				Samstag				Sonn-/Feiertag		
05	43										
06											
07	21										
08											
09	26				24				24		
10											
11	26				26				26		
12											
13	26				26				26		
14	01 <sup>vF*</sup>										
15	26	46 <sup>T</sup> <sub>sMM</sub>			26				26		
16	05 <sup>FR</sup>										
17	18 <sup>nFR</sup>	26			26				26		
18	03										
19	26				26 <sup>nhA</sup>				26		
20											
21	03				26 <sup>nhA</sup>				03		

Gültig ab 14.12.2025

**T** = Tarifierkennung mit RBO Linie 6264**vF\*** = am letzten Schultag vor den Weihnachts-, Oster- und Pfingstferien sowie am ersten Schultag nach den Sommerferien um 1:30 Std., am letzten Schultag vor den Sommerferien um 2:40 Std. früher**nhA** = nicht am 24.12.**nFR** = nicht freitags**FR** = nur freitags**sMM** = nur montags und mittwochs an Schultagen

Fahrwege mit Fahrzeit in Minuten

