

	Montag - Freitag				Samstag				Sonn-/Feiertag				
04	58												
05	23	43			03	33							
06	03	33			03	33							
07	03 ^A	07 ^B _S	33		03	33							
08	03				03				37				
09	03				03								
10	03				03				37				
11	03				03								
12	03				03				37				
13	03				03								
14	03				03				37				
15	03				03								
16	03				03				37				
17	03				03								
18	03				03				37				
19	03				03								
20	03				03				37				
21	03				03								
22									15 ^C _{L23}				
23													
00													

Fahrwege mit Fahrzeit in Minuten

- C** ● 3 ● 3 ● 3 ● 3 Regensburg Hauptbahnhof
- 5 ● 5 ● 5 ● 5 3-Stobäusplatz
- 6 ● 6 ● 6 ● 6 5-Herm.-Geib-Straße
- 7 ● 7 ● 7 ● 7 6-Safferlingstraße
- 8 ● 8 ● 8 ● 8 7-Krankenhaus St. Josef
- 10 ● 10 ● 10 ● 10 8-Zeißstraße
- 11 ● 11 ● 11 ● 11 9-Bajuwarenstraße
- 13 ● 13 ● 13 ● 13 10-Benzstraße
- 14 ● 14 ● 14 ● 14 11 Burgweinting Kirche
- 16 ● 16 ● 16 ● 16 12-Friedrich-Viehbacher-Allee
- 17 ● 17 ● 17 ● 17 14-Herm.-Höcherl-Straße
- 18 ● 18 ● 18 ● 18 15-Höfling
- 19 ● 19 ● 19 ● 19 16 Obertr. Ernst-Frenzel-Straße
- 19 ● 19 ● 19 ● 19 17-Am Bergacker
- 20 ● 20 ● 20 ● 20 17-Edekastraße
- 21 ● 21 ● 21 ● 21 18-Westendstraße
- 21 ● 21 ● 21 ● 21 19-Kirche
- 23 ● 23 ● 23 ● 23 21-Kreuzung Staatsstraße (Steig 4)
- 23 ● 23 ● 23 ● 23 -Kreuzung Staatsstraße (Steig 3)
- 24 ● 24 ● 24 ● 24 22-Abzw. Bahnhof
- 25 ● 25 ● 25 ● 25 -Realschule
- 27 ● 27 ● 27 ● 27 23-Realsch./Walhallastr.
- 28 ● 28 ● 28 ● 28 24 Neutraubling Südumgehung
- 29 ● 29 ● 29 ● 29 25-Podersamer Straße
- 30 ● 30 ● 30 ● 30 26-Neugablonzer Straße
- 32 ● 32 ● 32 ● 32 26-Pommernstraße
- 33 ● 33 ● 33 ● 33 28-Borsigstraße
- 34 ● 34 ● 34 ● 34 29-Feuerwehr
- 35 ● 35 ● 35 ● 35 30-Aussiger Straße
- 35 ● 37 ● 37 ● 37 31-Keplerstraße
- 35 ● 37 ● 37 ● 37 32-Am Braunfeld
- 36 ● 38 ● 38 ● 38 32-Am Weiheracker
- 39 ● 39 ● 39 ● 39 33-Haidauer Straße
- 40 ● 40 ● 40 ● 40 34-Hallenbad
- 41 ● 41 ● 41 ● 41 35-Heising
- 43 ● 43 ● 43 ● 43 36-Dresdener Straße
- 44 ● 44 ● 44 ● 44 37-Marktplatz
- 45 ● 45 ● 45 ● 45 38-Rathaus
- 46 ● 46 ● 46 ● 46 39-Gärtnersiedlung
- 48 ● 48 ● 48 ● 48 40 Barbing Bischof-Sailer-Str.
- 49 ● 49 ● 49 ● 49 42-Regensburger Str.
- 49 ● 49 ● 49 ● 49 43-West

Gültig ab 14.12.2025

A-C = Fahrwege **L23** = Fahrt der Linie 23 (bis Mintraching) **s** = nur an Schultagen

Montag - Freitag										Samstag									
05																			
06																			
07																			
08	35									35									
09	35									35									
10	35									35									
11	35									35									
12	35									35									
13	35									35									
14	35									35									
15	35									35									
16	35									35									
17	35									35									
18	35									35									
19	35									35									
20	35									35									
21																			
22																			
23																			
00																			
01																			

- Regensburg Hauptbahnhof
- ▶ ● Regensburg HBF Süd/Arcaden
- 1 -Haydnstraße
- 2 -TechCampus/OTH
- 3 -Otto-Hahn-Straße
- 5 -Am Biopark
- 6 -Franz-Hartl-Straße
- 7 -Jahnstadion
- 9 Unterisling
- 11 Scharmassing
- 13 Oberhinkofen
- 15 Piesenkofen Erlenring
- 16 -Einthaler Weg
- 17 Obertraubling Mühlenweg
- 18 -Grundschule
- 19 -Kirche
- 21 -Kreuzung Staatsstraße
- 22 -Abzw. Bahnhof
- 23 -Realsch./Walhallastr.
- 25 Neutraubling Südumgehung
- 26 -Podersamer Straße
- 27 -Neugablonzer Straße
- 28 -Pommernstraße
- 30 -Borsigstraße
- 31 -Feuerwehr
- 32 -Aussiger Straße
- 33 -Keplerstraße
- 35 -Am Braunfeld
- 35 -Am Weiheracker
- 36 -Haidauer Straße
- 37 -Hallenbad
- 38 -Heising
- 39 -Dresdener Straße
- 41 -Marktplatz
- 42 -Rathaus
- 43 -Gärtnersiedlung
- 44 Barbing Bischof-Sailer-Str.
- 46 -Regensburger Str.
- 47 -West

Gültig ab 14.12.2025

Montag - Freitag								Samstag							
05															
06															
07															
08	37							37							
09	37							37							
10	37							37							
11	37							37							
12	37							37							
13	37							37							
14	37							37							
15	37							37							
16	37							37							
17	37							37							
18	37							37							
19	37							37							
20	37							37							
21															
22															
23															
00															
01															

Gültig ab 14.12.2025

Fahrwege mit Fahrzeit in Minuten

- Regensburg Hauptbahnhof
- ▶ ● Regensburg TechCampus/OTH
- 1 -Otto-Hahn-Straße
- 3 -Am Biopark
- 4 -Franz-Hartl-Straße
- 5 -Jahnstadion
- 7 Unterisling
- 9 Scharmassing
- 11 Oberhinkofen
- 13 Piesenkofen Erlenring
- 14 -Einthaler Weg
- 15 Obertraubling Mühlenweg
- 16 -Grundschule
- 17 -Kirche
- 19 -Kreuzung Staatsstraße
- 20 -Abzw. Bahnhof
- 21 -Realsch./Walhallastr.
- 23 Neutraubling Südumgehung
- 24 -Podersamer Straße
- 25 -Neugablonzer Straße
- 26 -Pommernstraße
- 28 -Borsigstraße
- 29 -Feuerwehr
- 30 -Aussiger Straße
- 31 -Keplerstraße
- 33 -Am Braunfeld
- 33 -Am Weiheracker
- 34 -Haidauer Straße
- 35 -Hallenbad
- 36 -Heising
- 37 -Dresdener Straße
- 39 -Marktplatz
- 40 -Rathaus
- 41 -Gärtnersiedlung
- 42 Barbing Bischof-Sailer-Str.
- 44 -Regensburger Str.
- 45 -West

	Montag - Freitag										Samstag									
05																				
06																				
07																				
08	40														40					
09	40														40					
10	40														40					
11	40														40					
12	40														40					
13	40														40					
14	40														40					
15	40														40					
16	40														40					
17	40														40					
18	40														40					
19	40														40					
20	40														40					
21																				
22																				
23																				
00																				
01																				

Gültig ab 14.12.2025

Fahrwege mit Fahrzeit in Minuten

- Regensburg Hauptbahnhof
- ▶ Regensburg Am Biopark
- 1 -Franz-Hartl-Straße
- 2 -Jahnstadion
- 4 Unterisling
- 6 Scharmassing
- 8 Oberhinkofen
- 10 Piesenkofen Erlenring
- 11 -Einthaler Weg
- 12 Obertraubling Mühlenweg
- 13 -Grundschule
- 14 -Kirche
- 16 -Kreuzung Staatsstraße
- 17 -Abzw. Bahnhof
- 18 -Realsch./Walhallastr.
- 20 Neutraubling Südumgehung
- 21 -Podersamer Straße
- 22 -Neugablonzer Straße
- 23 -Pommernstraße
- 25 -Borsigstraße
- 26 -Feuerwehr
- 27 -Aussiger Straße
- 28 -Keplerstraße
- 30 -Am Braunfeld
- 30 -Am Weiheracker
- 31 -Haidauer Straße
- 32 -Hallenbad
- 33 -Heising
- 34 -Dresdener Straße
- 36 -Marktplatz
- 37 -Rathaus
- 38 -Gärtnersiedlung
- 39 Barbing Bischof-Sailer-Str.
- 41 -Regensburger Str.
- 42 -West

	Montag - Freitag												Samstag											
05																								
06																								
07																								
08	42																							
09	42																							
10	42																							
11	42																							
12	42																							
13	42																							
14	42																							
15	42																							
16	42																							
17	42																							
18	42																							
19	42																							
20	42																							
21																								
22																								
23																								
00																								
01																								

- Regensburg Hauptbahnhof
- ▶ ● Regensburg Jahnstadion
- 2 Unterisling
- 4 Scharmassing
- 6 Oberhinkofen
- 8 Piesenkofen Erlenring
- 9 -Einthaler Weg
- 10 Obertraubling Mühlenweg
- 11 -Grundschule
- 12 -Kirche
- 14 -Kreuzung Staatsstraße
- 15 -Abzw. Bahnhof
- 16 -Realsch./Walhallastr.
- 18 Neutraubling Südumgehung
- 19 -Podersamer Straße
- 20 -Neugablonzer Straße
- 21 -Pommernstraße
- 23 -Borsigstraße
- 24 -Feuerwehr
- 25 -Aussiger Straße
- 26 -Keplerstraße
- 28 -Am Braunfeld
- 28 -Am Weiheracker
- 29 -Haidauer Straße
- 30 -Hallenbad
- 31 -Heising
- 32 -Dresdener Straße
- 34 -Marktplatz
- 35 -Rathaus
- 36 -Gärtnersiedlung
- 37 Barbing Bischof-Sailer-Str.
- 39 -Regensburger Str.
- 40 -West

Gültig ab 14.12.2025

	Montag - Freitag								Samstag							
05																
06																
07																
08	52							52								
09	52							52								
10	52							52								
11	52							52								
12	52							52								
13	52							52								
14	52							52								
15	52							52								
16	52							52								
17	52							52								
18	52							52								
19	52							52								
20	52							52								
21																
22																
23																
00																
01																

- Regensburg Hauptbahnhof
- ▶ ● Obertraubling Mühlenweg
- 1 -Grundschule
- 2 -Kirche
- 4 -Kreuzung Staatsstraße
- 5 -Abzw. Bahnhof
- 6 -Realsch./Walhallastr.
- 8 Neutraubling Südumgehung
- 9 -Podersamer Straße
- 10 -Neugablonzer Straße
- 11 -Pommernstraße
- 13 -Borsigstraße
- 14 -Feuerwehr
- 15 -Aussiger Straße
- 16 -Keplerstraße
- 18 -Am Braunfeld
- 18 -Am Weiheracker
- 19 -Haidauer Straße
- 20 -Hallenbad
- 21 -Heising
- 22 -Dresdener Straße
- 24 -Marktplatz
- 25 -Rathaus
- 26 -Gärtnersiedlung
- 27 Barbing Bischof-Sailer-Str.
- 29 -Regensburger Str.
- 30 -West

Gültig ab 14.12.2025

	Montag - Freitag								Samstag							
05																
06																
07																
08	53								53							
09	53								53							
10	53								53							
11	53								53							
12	53								53							
13	53								53							
14	53								53							
15	53								53							
16	53								53							
17	53								53							
18	53								53							
19	53								53							
20	53								53							
21																
22																
23																
00																
01																

- Regensburg Hauptbahnhof
- ▶ ● Obertraubling Grundschule
- 1 -Kirche
- 3 -Kreuzung Staatsstraße
- 4 -Abzw. Bahnhof
- 5 -Realsch./Walhallastr.
- 7 Neutraubling Südumgehung
- 8 -Podersamer Straße
- 9 -Neugablonzer Straße
- 10 -Pommernstraße
- 12 -Borsigstraße
- 13 -Feuerwehr
- 14 -Aussiger Straße
- 15 -Keplerstraße
- 17 -Am Braunfeld
- 17 -Am Weiheracker
- 18 -Haidauer Straße
- 19 -Hallenbad
- 20 -Heising
- 21 -Dresdener Straße
- 23 -Marktplatz
- 24 -Rathaus
- 25 -Gärtnersiedlung
- 26 Barbing Bischof-Sailer-Str.
- 28 -Regensburger Str.
- 29 -West

Gültig ab 14.12.2025

	Montag - Freitag				Samstag				Sonn-/Feiertag				
05	01	26	46		06	36							
06	06	36			06	36							
07	06 ^A	10 ^{B/s}	36		06	36							
08	06				06				40				
09	06				06								
10	06				06				40				
11	06				06								
12	06				06				40				
13	06				06								
14	06				06				40				
15	06				06								
16	06				06				40				
17	06				06								
18	06				06				40				
19	06				06								
20	06				06				40				
21	06				06								
22									18 ^C				
23									L23				
00													
01													

Gültig ab 14.12.2025

A-C = Fahrwege **L23** = Fahrt der Linie 23 (bis Mintraching) **s** = nur an Schultagen

Fahrwege mit Fahrzeit in Minuten

C	B	A	
			Regensburg Hauptbahnhof
			Regensburg Stobäusplatz
2	2	2	2-Herm.-Geib-Strasse
3	3	3	3-Safferlingstrasse
4	4	4	4-Krankenhaus St. Josef
5	5	5	5-Zeißstrasse
7	7	7	6-Bajuwarenstrasse
8	8	8	7-Benzstrasse
10	10	10	8 Burgweinting Kirche
11	11	11	9-Friedrich-Viehbacher-Allee
13	13	13	11-Herm.-Höcherl-Strasse
14	14	14	12-Höfling
15	15	15	13 Obertr. Ernst-Frenzel-Strasse
16	16	16	14-Am Bergacker
16	16	16	14-Edekastrasse
17	17	17	15-Westendstrasse
18	18	18	16-Kirche
20	20	20	18-Kreuzung Staatsstrasse (Steig 4)
20			-Kreuzung Staatsstrasse (Steig 3)
21	21	21	19-Abzw. Bahnhof
22	22	22	-Realschule
			20-Realsch./Walhallastr.
24	24	24	21-Neutraubling Südumgehung
25	25	25	22-Podersamer Strasse
26	26	26	23-Neugablonzer Strasse
27	27	27	23-Pommernstrasse
			29-25-Borsigstrasse
			30-26-Feuerwehr
			31-27-Aussiger Strasse
30	32	32	28-Keplerstrasse
32	34	34	29-Am Braunfeld
32	34	34	29-Am Weiheracker
33	35	35	30-Haidauer Strasse
			36-31-Hallenbad
			37-32-Heising
			38-33-Dresdener Strasse
			40-34-Marktplatz
			41-35-Rathaus
			42-36-Gärtnersiedlung
			43-37-Barbing Bischof-Sailer-Str.
			45-39-Regensburger Str.
			46-40-West

	Montag - Freitag				Samstag				Sonn-/Feiertag				
05	02	28	48		08	38							
06	08	38			08	38							
07	08 ^A	12 ^B _s	38		08	38							
08	08				08					42			
09	08				08								
10	08				08					42			
11	08				08								
12	08				08					42			
13	08				08								
14	08				08					42			
15	08				08								
16	08				08					42			
17	08				08								
18	08				08					42			
19	08				08								
20	08				08					42			
21	08				08								
22										20 ^C _{L23}			
23													
00													

Gültig ab 14.12.2025

A-C = Fahrwege

L23 = Fahrt der Linie 23 (bis Mintraching)

s = nur an Schultagen

Fahrwege mit Fahrzeit in Minuten

- C** **B** **A** Regensburg Hauptbahnhof
- 1 1 1 Rgbg Herm.-Geib-Str.
- 1 1 1 1-Safferlingstraße
- 2 2 2 2-Krankenhaus St. Josef
- 3 3 3 3-Zeißstraße
- 5 5 5 4-Bajuwarenstraße
- 6 6 6 5-Benzstraße
- 8 8 8 6-Burgweinting Kirche
- 9 9 9 7-Friedrich-Viehbacher-Allee
- 11 11 11 9-Herm.-Höcherl-Straße
- 12 12 12 10-Höfling
- 13 13 13 11-Obertr. Ernst-Frenzel-Straße
- 14 14 14 12-Am Bergacker
- 14 14 14 12-Edekastraße
- 15 15 15 13-Westendstraße
- 16 16 16 14-Kirche
- 18 18 16-Kreuzung Staatsstraße (Steig 4)
- 18 -Kreuzung Staatsstraße (Steig 3)
- 19 19 17-Abzw. Bahnhof
- 20 20 -Realschule
- 18-Realsch./Walhallastr.
- 22 22 19-Neutraubling Südumgehung
- 23 23 20-Podersamer Straße
- 24 24 21-Neugablonzer Straße
- 25 25 21-Pommernstraße
- 27 23-Borsigstraße
- 28 24-Feuerwehr
- 29 25-Aussiger Straße
- 28 30 26-Keplerstraße
- 30 32 27-Am Braunfeld
- 30 32 27-Am Weiheracker
- 31 33 28-Haidauer Straße
- 34 29-Hallenbad
- 35 30-Heising
- 36 31-Dresdener Straße
- 38 32-Marktplatz
- 39 33-Rathaus
- 40 34-Gärtnersiedlung
- 41 35-Barbing Bischof-Sailer-Str.
- 43 37-Regensburger Str.
- 44 38-West

Uhrzeit	Montag - Freitag				Samstag				Sonn-/Feiertag			
	03	29	49		09	39						
05	03	29	49		09	39						
06	09	39			09	39						
07	09 ^A	13 ^B _S	39		09	39						
08	09				09					43		
09	09				09							
10	09				09					43		
11	09				09							
12	09				09					43		
13	09				09							
14	09				09					43		
15	09				09							
16	09				09					43		
17	09				09							
18	09				09					43		
19	09				09							
20	09				09					43		
21	09				09							
22										21 ^C _{L23}		
23												
00												

Gültig ab 14.12.2025

A-C = Fahrwege

L23 = Fahrt der Linie 23 (bis Mintraching)

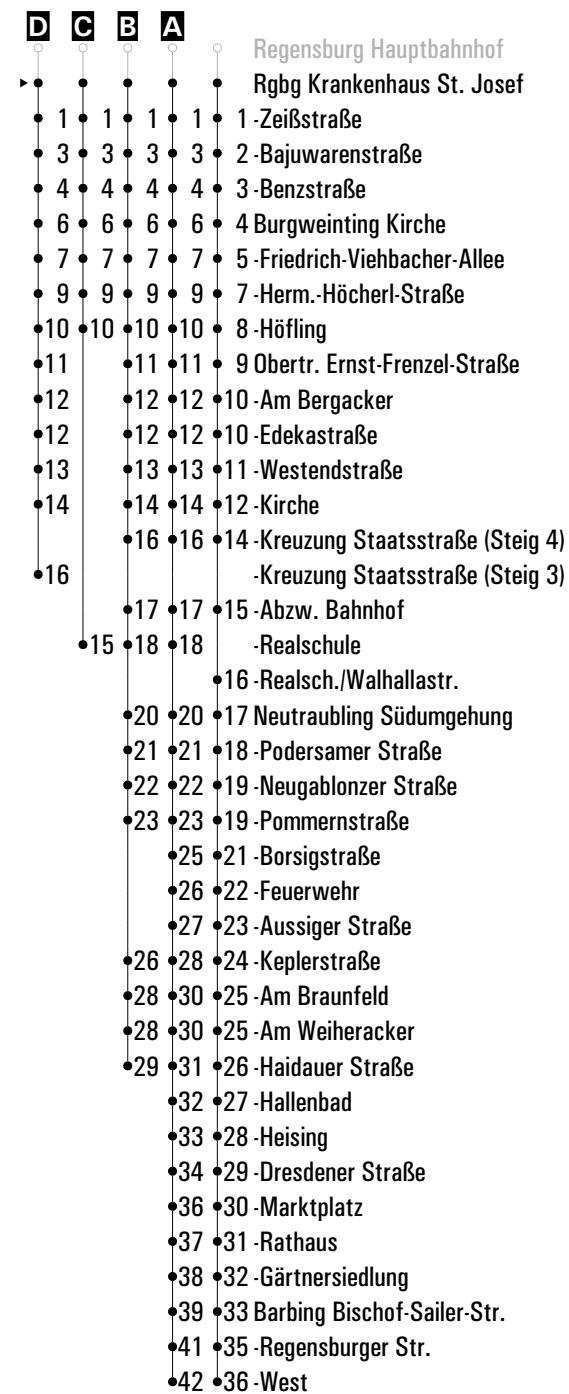
s = nur an Schultagen

Fahrwege mit Fahrzeit in Minuten

- C** **B** **A** Regensburg Hauptbahnhof
- 1 1 1 Rgbg Safferlingstraße
- 1 1 1 1 Krankenhaus St. Josef
- 2 2 2 2 2-Zeißstraße
- 4 4 4 4 3-Bajuwarenstraße
- 5 5 5 5 4-Benzstraße
- 7 7 7 7 5 Burgweinting Kirche
- 8 8 8 8 6-Friedrich-Viehbacher-Allee
- 10 10 10 10 8-Herm.-Höcherl-Straße
- 11 11 11 11 9-Höfling
- 12 12 12 12 10 Obertr. Ernst-Frenzel-Straße
- 13 13 13 13 11-Am Bergacker
- 13 13 13 13 11-Edekastraße
- 14 14 14 14 12-Westendstraße
- 15 15 15 15 13-Kirche
- 17 17 17 17 15-Kreuzung Staatsstraße (Steig 4)
- 17 17 17 17 -Kreuzung Staatsstraße (Steig 3)
- 18 18 18 18 16-Abzw. Bahnhof
- 19 19 19 19 -Realschule
- 17 17 17 17 -Realsch./Walhallastr.
- 21 21 21 21 18 Neutraubling Südumgehung
- 22 22 22 22 19-Podersamer Straße
- 23 23 23 23 20-Neugablonzer Straße
- 24 24 24 24 20-Pommernstraße
- 26 26 26 26 22-Borsigstraße
- 27 27 27 27 23-Feuerwehr
- 28 28 28 28 24-Aussiger Straße
- 27 29 29 29 25-Keplerstraße
- 29 31 31 31 26-Am Braunfeld
- 29 31 31 31 26-Am Weiheracker
- 30 32 32 32 27-Haidauer Straße
- 33 33 33 33 28-Hallenbad
- 34 34 34 34 29-Heising
- 35 35 35 35 30-Dresdener Straße
- 37 37 37 37 31-Marktplatz
- 38 38 38 38 32-Rathaus
- 39 39 39 39 33-Gärtnersiedlung
- 40 40 40 40 34-Barbing Bischof-Sailer-Str.
- 42 42 42 42 36-Regensburger Str.
- 43 43 43 43 37-West

Uhrzeit	Montag - Freitag				Samstag				Sonn-/Feiertag			
	04	30	50		10	40						
05												
06	10	40			10	40						
07	10 ^A	14 ^B _S	34 ^C _S	40	10	40						
08	10				10				44			
09	10				10							
10	10				10				44			
11	10				10							
12	10				10				44			
13	10				10							
14	10				10				44			
15	10				10							
16	10				10				44			
17	10				10							
18	10				10				44			
19	10				10							
20	10				10				44			
21	10				10							
22									22 ^D _{L23}			
23												
00												

Fahrwege mit Fahrzeit in Minuten

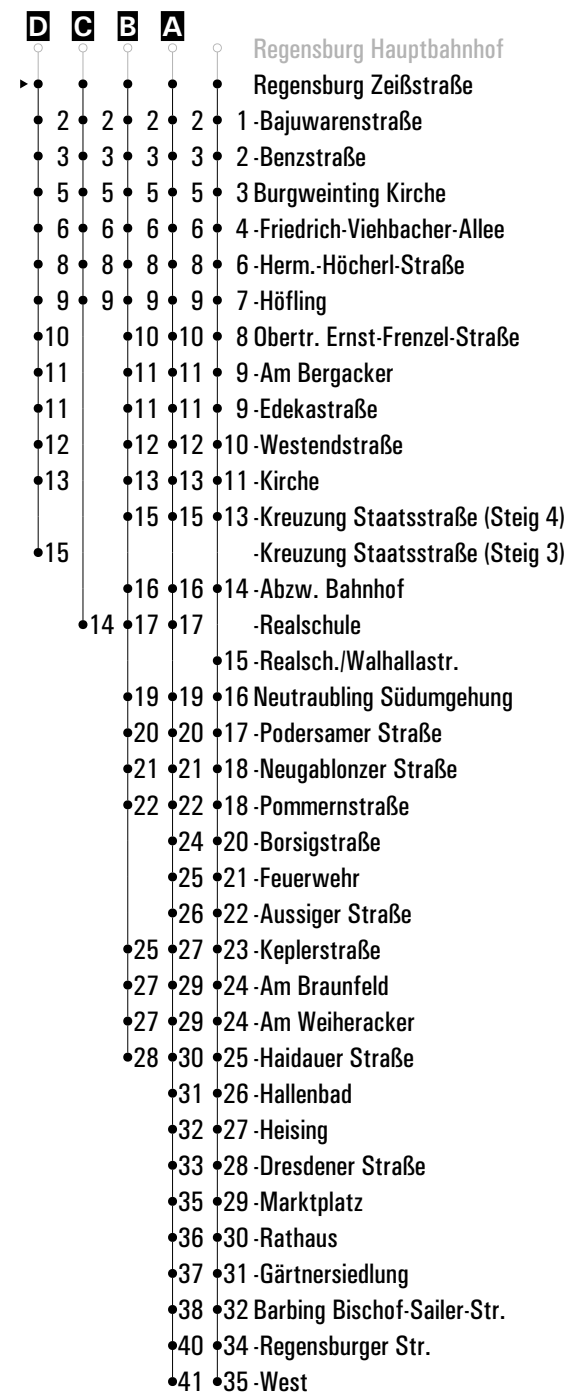


Gültig ab 14.12.2025

A-D = Fahrwege **L23** = Fahrt der Linie 23 (bis Mintraching) **s** = nur an Schultagen

Uhrzeit	Montag - Freitag				Samstag				Sonn-/Feiertag				
	05	31	51		11	41							
05	05	31	51		11	41							
06	11	41			11	41							
07	11 ^A	15 ^{B_S}	35 ^{C_S}	41	11	41							
08	11				11					45			
09	11				11								
10	11				11					45			
11	11				11								
12	11				11					45			
13	11				11								
14	11				11					45			
15	11				11								
16	11				11					45			
17	11				11								
18	11				11					45			
19	11				11								
20	11				11					45			
21	11				11								
22										23 ^{D_{L23}}			
23													
00													

Fahrwege mit Fahrzeit in Minuten

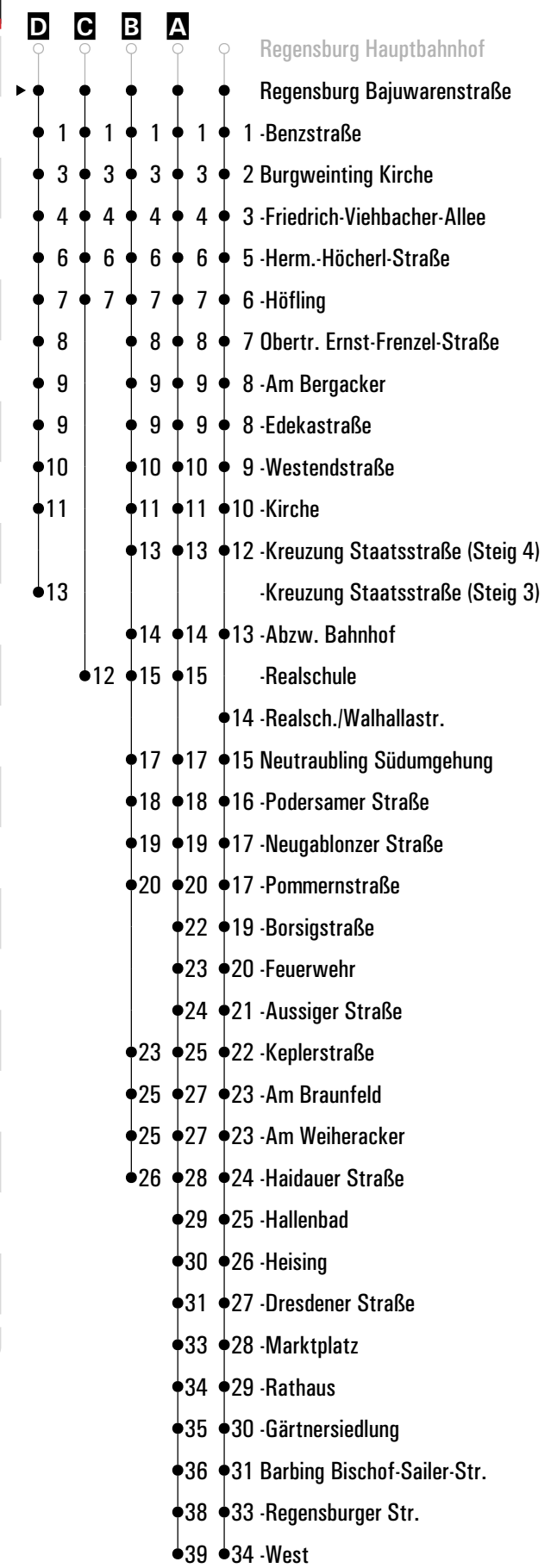


Gültig ab 14.12.2025

A-D = Fahrwege **L23** = Fahrt der Linie 23 (bis Mintraching) **s** = nur an Schultagen

	Montag - Freitag				Samstag				Sonn-/Feiertag				
05	06	33	53		13	43							
06	13	43			13	43							
07	13 ^A	17 ^B _S	37 ^C _S	43	13	43							
08	13				13				46				
09	13				13								
10	13				13				46				
11	13				13								
12	13				13				46				
13	13				13								
14	13				13				46				
15	13				13								
16	13				13				46				
17	13				13								
18	13				13				46				
19	13				13								
20	13				13				46				
21	13				13								
22									25 ^D _{L23}				
23													
00													
01													

Fahrwege mit Fahrzeit in Minuten

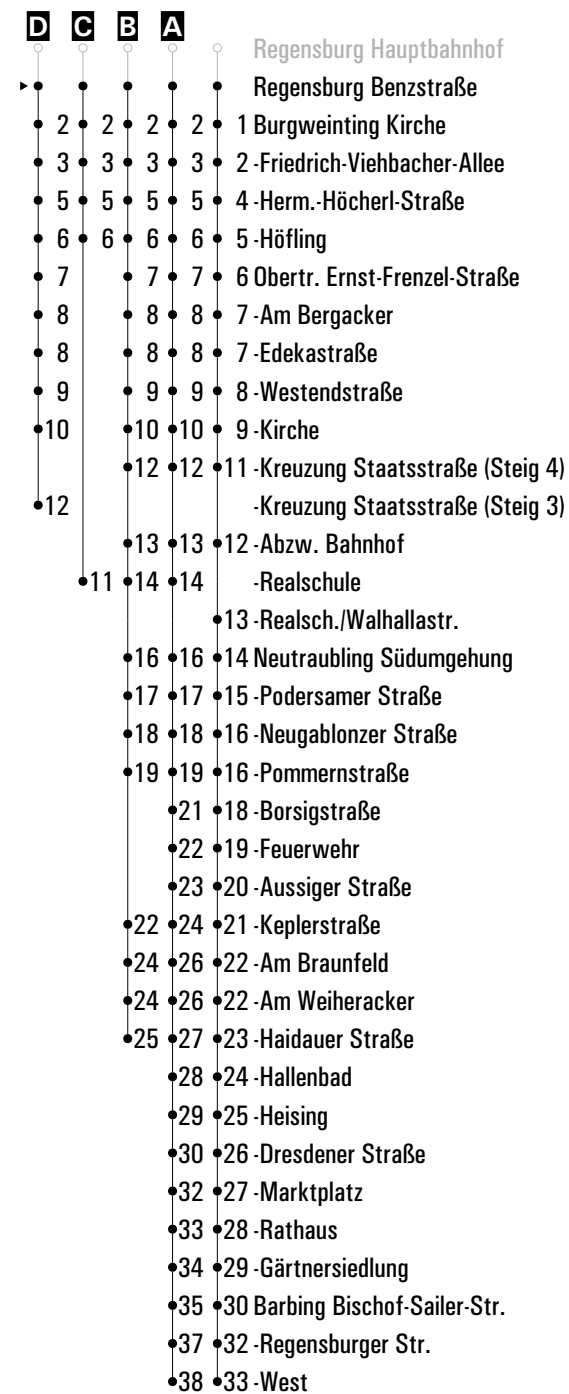


Gültig ab 14.12.2025

A - D = Fahrwege **L23** = Fahrt der Linie 23 (bis Mintraching) **S** = nur an Schultagen

Uhrzeit	Montag - Freitag				Samstag				Sonn-/Feiertag			
	07	34	54		14	44						
05	07	34	54		14	44						
06	14	44			14	44						
07	14 ^A	18 ^{B_S}	38 ^{C_S}	44	14	44						
08	14				14					47		
09	14				14							
10	14				14					47		
11	14				14							
12	14				14					47		
13	14				14							
14	14				14					47		
15	14				14							
16	14				14					47		
17	14				14							
18	14				14					47		
19	14				14							
20	14				14					47		
21	14				14							
22										26 ^{D_{L23}}		
23												
00												

Fahrwege mit Fahrzeit in Minuten



Gültig ab 14.12.2025

A-D = Fahrwege **L23** = Fahrt der Linie 23 (bis Mintraching) **s** = nur an Schultagen

Uhrzeit	Montag - Freitag					Samstag			Sonn-/Feiertag		
05	08	36	56			16	46				
06	16	46				16	46				
07	16 ^B	20 ^C _S	39 ^A _S	40 ^A _S	46	16	46				
08	16					16				48	
09	16					16					
10	16					16				48	
11	16					16					
12	16					16				48	
13	16					16					
14	16					16				48	
15	16					16					
16	16					16				48	
17	16					16					
18	16					16				48	
19	16					16					
20	16					16				48	
21	16					16					
22										28 ^D _{L23}	
23											
00											

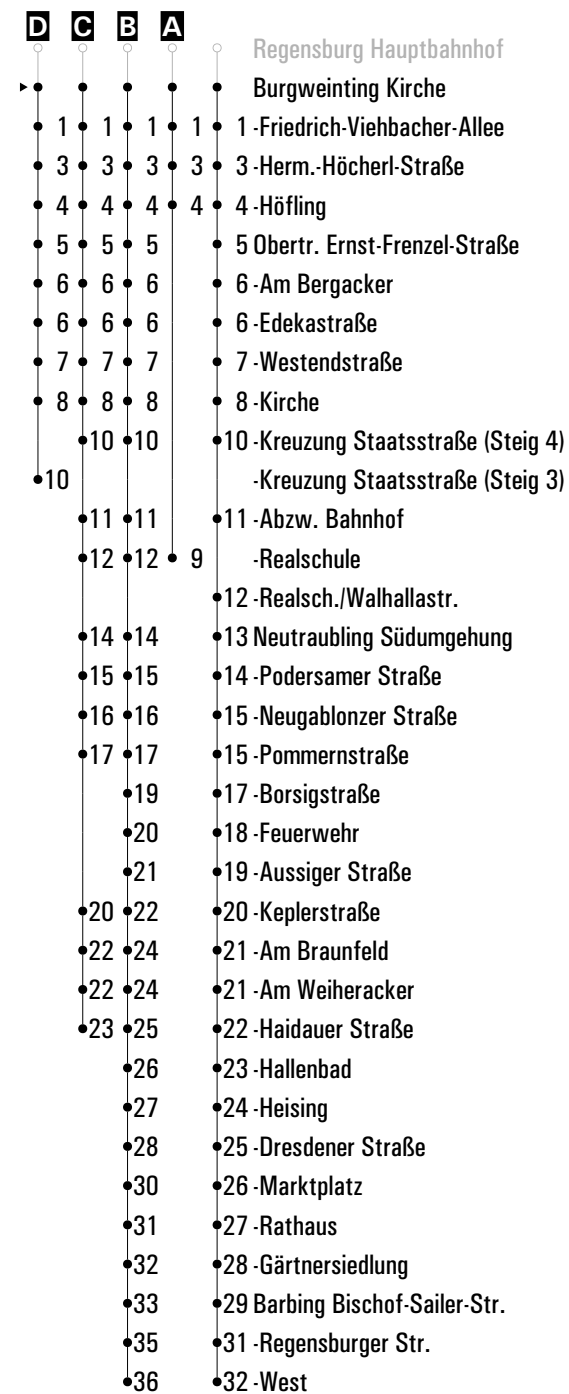
Gültig ab 14.12.2025

A-D = Fahrwege

L23 = Fahrt der Linie 23 (bis Mintraching)

s = nur an Schultagen

Fahrwege mit Fahrzeit in Minuten



Uhrzeit	Montag - Freitag					Samstag			Sonn-/Feiertag		
	09	37	57			17	47				
05	09	37	57			17	47				
06	17	47				17	47				
07	17 ^B	21 ^C _S	40 ^A _S	41 ^A _S	47	17	47				
08	17					17				49	
09	17					17					
10	17					17				49	
11	17					17					
12	17					17				49	
13	17					17					
14	17					17				49	
15	17					17					
16	17					17				49	
17	17					17					
18	17					17				49	
19	17					17					
20	17					17				49	
21	17					17					
22										29 ^D _{L23}	
23											
00											

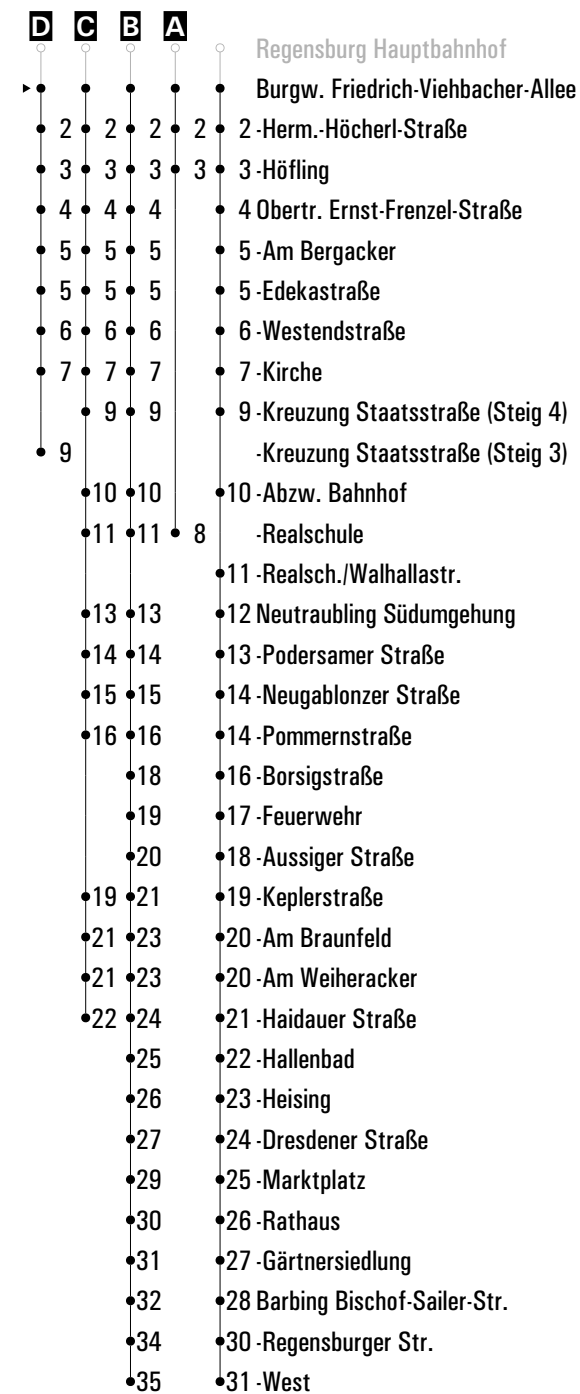
Gültig ab 14.12.2025

A-D = Fahrwege

L23 = Fahrt der Linie 23 (bis Mintraching)

s = nur an Schultagen

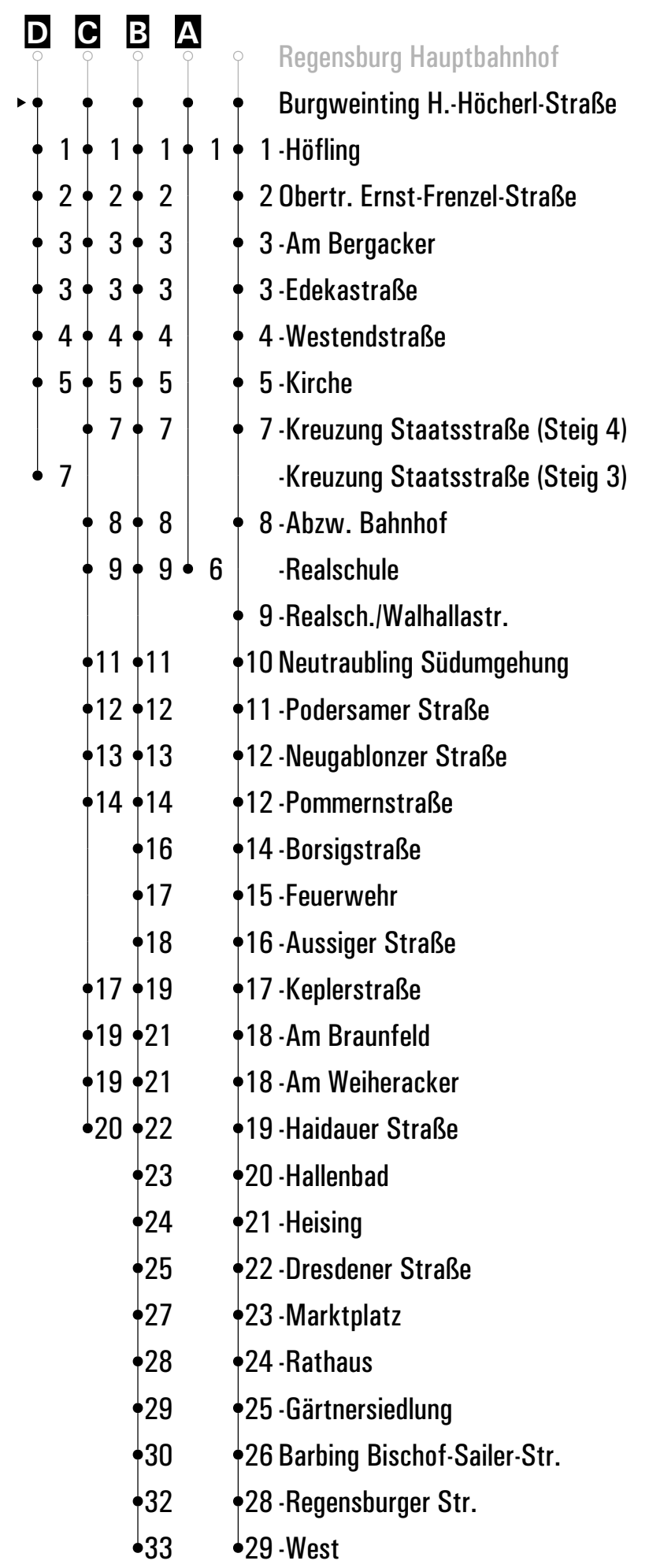
Fahrwege mit Fahrzeit in Minuten



RVV 31 ^H Burgweinting H.-Höcherl-Straße
 ▶ Obertraubling - Neutraubling - Barbing

	Montag - Freitag					Samstag				Sonn-/Feiertag		
05	10	39	59			19	49					
06	19	49				19	49					
07	19 ^B	23 ^C _s	42 ^A _s	43 ^A _s	49	19	49					
08	19					19				51		
09	19					19						
10	19					19				51		
11	19					19						
12	19					19				51		
13	19					19						
14	19					19				51		
15	19					19						
16	19					19				51		
17	19					19						
18	19					19				51		
19	19					19						
20	19					19				51		
21	19					19						
22										31 ^D _{L23}		
23												
00												

Fahrwege mit Fahrzeit in Minuten



A - D = Fahrwege **L23** = Fahrt der Linie 23 (bis Mintraching) **s** = nur an Schultagen

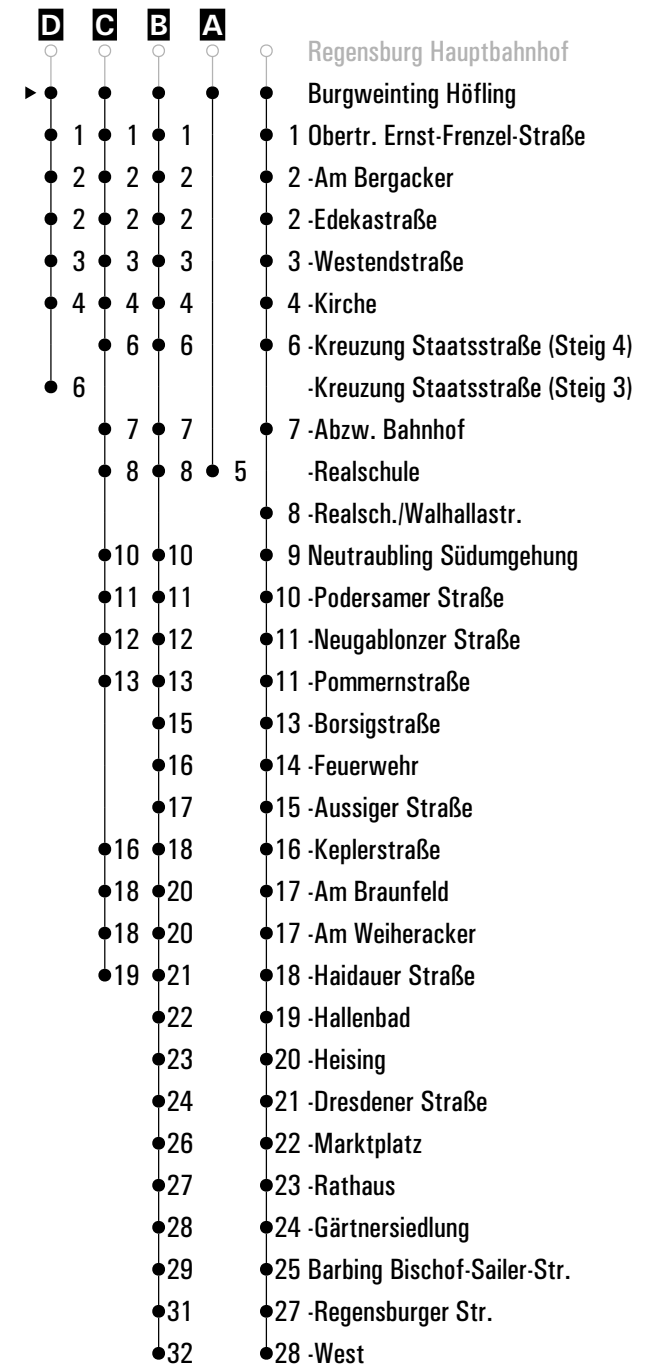
Gültig ab 14.12.2025

Uhrzeit	Montag - Freitag					Samstag			Sonn-/Feiertag	
05	11	40				20	50			
06	00	20	50			20	50			
07	20 ^B	24 ^{C_S}	43 ^{A_S}	44 ^{A_S}	50	20	50			
08	20					20			52	
09	20					20				
10	20					20			52	
11	20					20				
12	20					20			52	
13	20					20				
14	20					20			52	
15	20					20				
16	20					20			52	
17	20					20				
18	20					20			52	
19	20					20				
20	20					20			52	
21	20					20				
22									32 ^D L23	
23										

Gültig ab 14.12.2025

A-D = Fahrwege **L23** = Fahrt der Linie 23 (bis Mintraching) **S** = nur an Schultagen

Fahrwege mit Fahrzeit in Minuten



Uhrzeit	Montag - Freitag				Samstag				Sonn-/Feiertag										
	05	06	07	08	09	10	11	12	13	14	15	16	17	18	19	20	21	22	23
05	12	41			21	51													
06	01	21	51		21	51													
07	21 ^A	25 ^B _S	51		21	51													
08	21				21							53							
09	21				21														
10	21				21							53							
11	21				21														
12	21				21							53							
13	21				21														
14	21				21							53							
15	21				21														
16	21				21							53							
17	21				21														
18	21				21							53							
19	21				21														
20	21				21							53							
21	21				21														
22												33 ^C _{L23}							
23																			

Gültig ab 14.12.2025

A-C = Fahrwege

L23 = Fahrt der Linie 23 (bis Mintraching)

S = nur an Schultagen

Fahrwege mit Fahrzeit in Minuten



Uhrzeit	Montag - Freitag				Samstag				Sonn-/Feiertag				
05	13	42			22	52							
06	02	22	52		22	52							
07	22 ^A	26 ^B _S	52		22	52							
08	22				22				54				
09	22				22								
10	22				22				54				
11	22				22								
12	22				22				54				
13	22				22								
14	22				22				54				
15	22				22								
16	22				22				54				
17	22				22								
18	22				22				54				
19	22				22								
20	22				22				54				
21	22				22								
22									34 ^C _{L23}				
23													

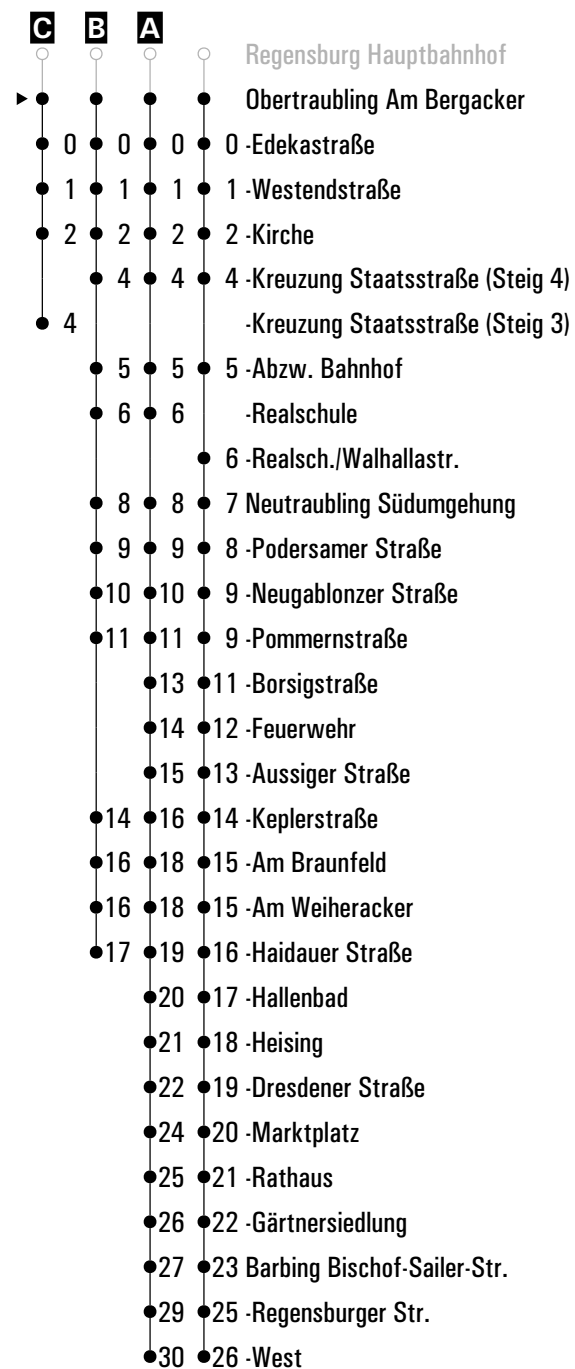
Gültig ab 14.12.2025

A-C = Fahrwege

L23 = Fahrt der Linie 23 (bis Mintraching)

S = nur an Schultagen

Fahrwege mit Fahrzeit in Minuten



Uhrzeit	Montag - Freitag				Samstag				Sonn-/Feiertag										
	05	06	07	08	09	10	11	12	13	14	15	16	17	18	19	20	21	22	23
05	15	43			23	53													
06	03	23	53		23	53													
07	23 ^A	27 ^B _S	53		23	53													
08	23				23					55									
09	23				23														
10	23				23					55									
11	23				23														
12	23				23					55									
13	23				23														
14	23				23					55									
15	23				23														
16	23				23					55									
17	23				23														
18	23				23					55									
19	23				23														
20	23				23					55									
21	23				23														
22										35 ^C _{L23}									
23																			

Gültig ab 14.12.2025

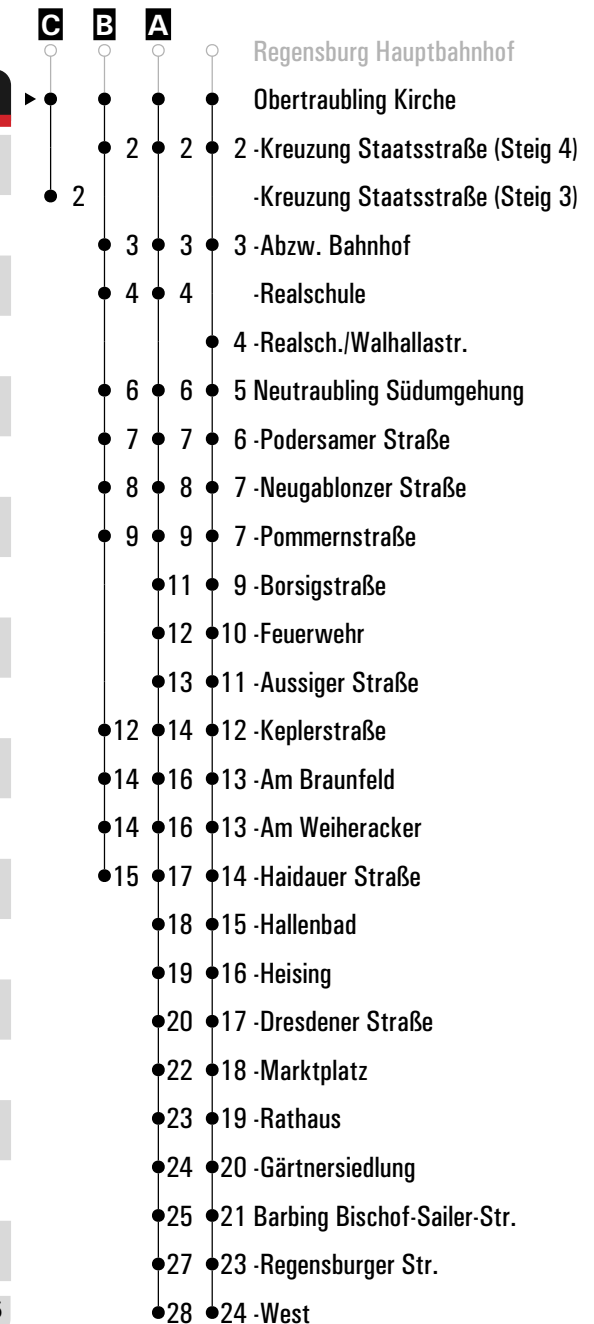
A-C = Fahrwege **L23** = Fahrt der Linie 23 (bis Mintraching) **S** = nur an Schultagen

Fahrwege mit Fahrzeit in Minuten



	Montag - Freitag			Samstag			Sonn-/Feiertag		
05	16 ^{L31}	44 ^{L31}		24 ^{L31}	54 ^{L31}				
06	04 ^{L31}	24 ^{L31}	54 ^{L31}	24 ^{L31}	54 ^{L31}				
07	24 ^A ^{L31}	28 ^B ^{L31} ^s	54 ^{L31}	24 ^{L31}	54 ^{L31}				
08	24 ^{L31}	54 ^{L38}		24 ^{L31}	54 ^{L38}		56 ^{L31}		
09	24 ^{L31}	54 ^{L38}		24 ^{L31}	54 ^{L38}				
10	24 ^{L31}	54 ^{L38}		24 ^{L31}	54 ^{L38}		56 ^{L31}		
11	24 ^{L31}	54 ^{L38}		24 ^{L31}	54 ^{L38}				
12	24 ^{L31}	54 ^{L38}		24 ^{L31}	54 ^{L38}		56 ^{L31}		
13	24 ^{L31}	54 ^{L38}		24 ^{L31}	54 ^{L38}				
14	24 ^{L31}	54 ^{L38}		24 ^{L31}	54 ^{L38}		56 ^{L31}		
15	24 ^{L31}	54 ^{L38}		24 ^{L31}	54 ^{L38}				
16	24 ^{L31}	54 ^{L38}		24 ^{L31}	54 ^{L38}		56 ^{L31}		
17	24 ^{L31}	54 ^{L38}		24 ^{L31}	54 ^{L38}				
18	24 ^{L31}	54 ^{L38}		24 ^{L31}	54 ^{L38}		56 ^{L31}		
19	24 ^{L31}	54 ^{L38}		24 ^{L31}	54 ^{L38}				
20	24 ^{L31}	54 ^{L38}		24 ^{L31}	54 ^{L38}		56 ^{L31}		
21	24 ^{L31}			24 ^{L31}					
22							36 ^C ^{L23}		
23									

Fahrwege mit Fahrzeit in Minuten

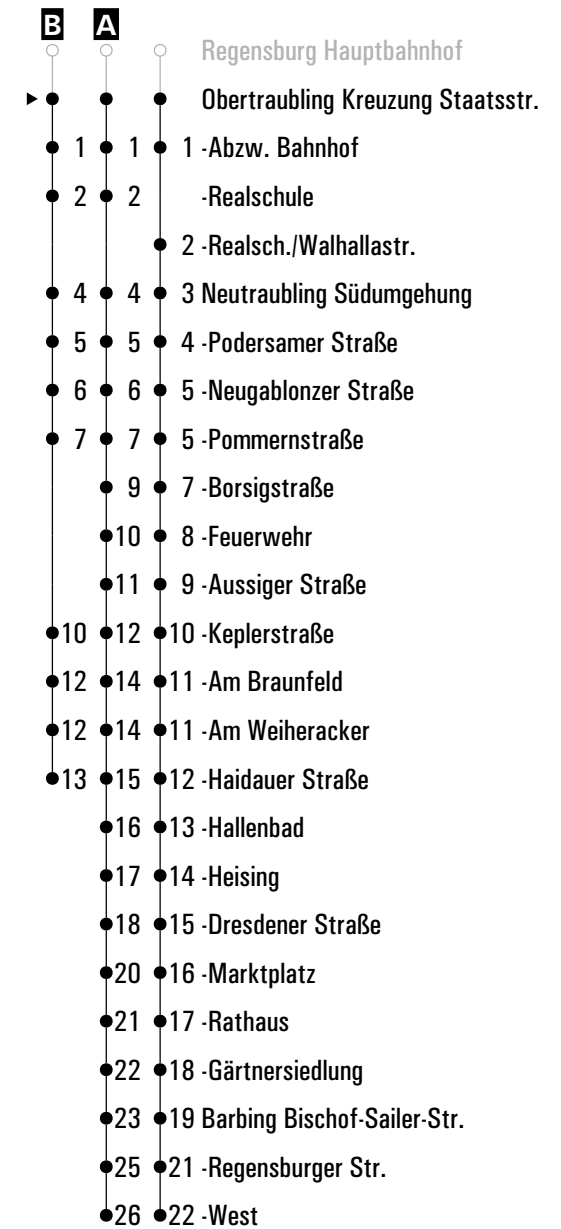


Gültig ab 14.12.2025

A - C = Fahrwege **L23** = Fahrt der Linie 23 (bis Mintraching) **L31** = Linie 31 **L38** = Linie 38 **s** = nur an Schultagen

	Montag - Freitag			Samstag			Sonn-/Feiertag		
05	17 ^{L31}	46 ^{L31}		26 ^{L31}	56 ^{L31}				
06	06 ^{L31}	26 ^{L31}	56 ^{L31}	26 ^{L31}	56 ^{L31}				
07	26 ^A L31	30 ^B L31	56 ^{L31}	26 ^{L31}	56 ^{L31}				
08	26 ^{L31}	56 ^{L38}		26 ^{L31}	56 ^{L38}		58 ^{L31}		
09	26 ^{L31}	56 ^{L38}		26 ^{L31}	56 ^{L38}				
10	26 ^{L31}	56 ^{L38}		26 ^{L31}	56 ^{L38}		58 ^{L31}		
11	26 ^{L31}	56 ^{L38}		26 ^{L31}	56 ^{L38}				
12	26 ^{L31}	56 ^{L38}		26 ^{L31}	56 ^{L38}		58 ^{L31}		
13	26 ^{L31}	56 ^{L38}		26 ^{L31}	56 ^{L38}				
14	26 ^{L31}	56 ^{L38}		26 ^{L31}	56 ^{L38}		58 ^{L31}		
15	26 ^{L31}	56 ^{L38}		26 ^{L31}	56 ^{L38}				
16	26 ^{L31}	56 ^{L38}		26 ^{L31}	56 ^{L38}		58 ^{L31}		
17	26 ^{L31}	56 ^{L38}		26 ^{L31}	56 ^{L38}				
18	26 ^{L31}	56 ^{L38}		26 ^{L31}	56 ^{L38}		58 ^{L31}		
19	26 ^{L31}	56 ^{L38}		26 ^{L31}	56 ^{L38}				
20	26 ^{L31}	56 ^{L38}		26 ^{L31}	56 ^{L38}		58 ^{L31}		
21	26 ^{L31}			26 ^{L31}					
22									
23									

Fahrwege mit Fahrzeit in Minuten

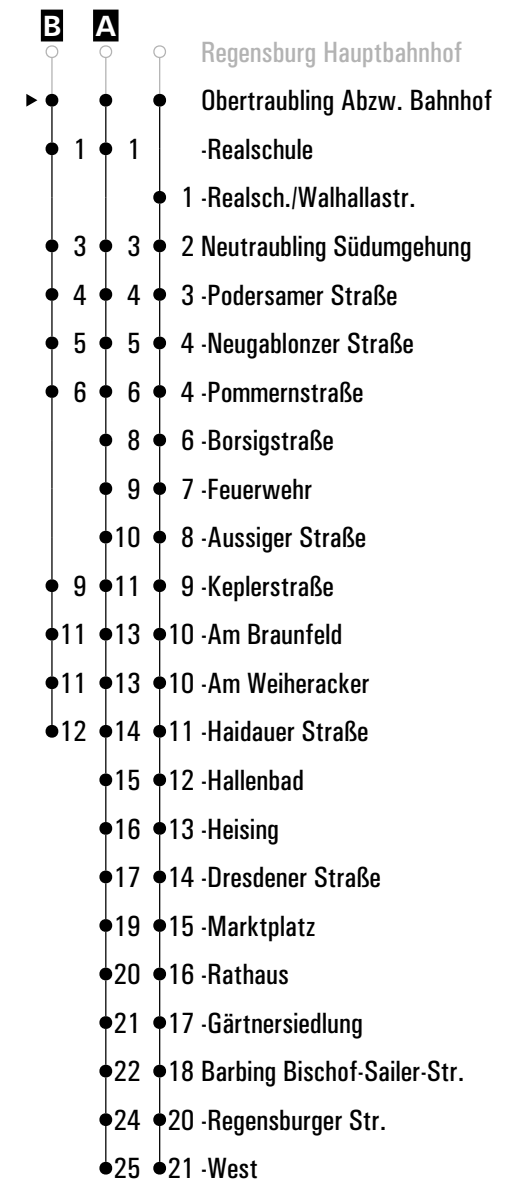


Gültig ab 14.12.2025

A - B = Fahrwege **L31** = Linie 31 **L38** = Linie 38 **s** = nur an Schultagen

	Montag - Freitag			Samstag			Sonn-/Feiertag		
05	18 L31	47 L31		27 L31	57 L31				
06	07 L31	27 L31	57 L31	27 L31	57 L31				
07	27 A L31	31 B L31 s	57 L31	27 L31	57 L31				
08	27 L31	57 L38		27 L31	57 L38		59 L31		
09	27 L31	57 L38		27 L31	57 L38				
10	27 L31	57 L38		27 L31	57 L38		59 L31		
11	27 L31	57 L38		27 L31	57 L38				
12	27 L31	57 L38		27 L31	57 L38		59 L31		
13	27 L31	57 L38		27 L31	57 L38				
14	27 L31	57 L38		27 L31	57 L38		59 L31		
15	27 L31	57 L38		27 L31	57 L38				
16	27 L31	57 L38		27 L31	57 L38		59 L31		
17	27 L31	57 L38		27 L31	57 L38				
18	27 L31	57 L38		27 L31	57 L38		59 L31		
19	27 L31	57 L38		27 L31	57 L38				
20	27 L31	57 L38		27 L31	57 L38		59 L31		
21	27 L31			27 L31					
22									
23									

Fahrwege mit Fahrzeit in Minuten



Gültig ab 14.12.2025

A - B = Fahrwege

L31 = Linie 31

L38 = Linie 38

s = nur an Schultagen

	Montag - Freitag				Samstag				Sonn-/Feiertag				
05	19 L31	48 L31			28 L31	58 L31							
06	08 L31	28 L31	58 L31		28 L31	58 L31							
07	58 L31				28 L31	58 L31							
08	28 L31	58 L38			28 L31	58 L38							
09	28 L31	58 L38			28 L31	58 L38			00 L31				
10	28 L31	58 L38			28 L31	58 L38							
11	28 L31	58 L38			28 L31	58 L38			00 L31				
12	28 L31	58 L38			28 L31	58 L38							
13	28 L31	58 L38			28 L31	58 L38			00 L31				
14	28 L31	58 L38			28 L31	58 L38							
15	28 L31	58 L38			28 L31	58 L38			00 L31				
16	28 L31	58 L38			28 L31	58 L38							
17	28 L31	58 L38			28 L31	58 L38			00 L31				
18	28 L31	58 L38			28 L31	58 L38							
19	28 L31	58 L38			28 L31	58 L38			00 L31				
20	28 L31	58 L38			28 L31	58 L38							
21	28 L31				28 L31				00 L31				
22													
23													

Fahrwege mit Fahrzeit in Minuten

- Regensburg Hauptbahnhof
- ▶ ● Obertraubling Realsch./Walhallastr.
- 1 Neutraubling Südumgehung
- 2 -Podersamer Straße
- 3 -Neugablonzer Straße
- 3 -Pommernstraße
- 5 -Borsigstraße
- 6 -Feuerwehr
- 7 -Aussiger Straße
- 8 -Keplerstraße
- 9 -Am Braunfeld
- 9 -Am Weiheracker
- 10 -Haidauer Straße
- 11 -Hallenbad
- 12 -Heising
- 13 -Dresdener Straße
- 14 -Marktplatz
- 15 -Rathaus
- 16 -Gärtnersiedlung
- 17 Barbing Bischof-Sailer-Str.
- 19 -Regensburger Str.
- 20 -West

Gültig ab 14.12.2025

L31 = Linie 31

L38 = Linie 38

RVV 31/38 ^H Neutraubling Südumgehung ▶ Barbing West

	Montag - Freitag			Samstag			Sonn-/Feiertag		
05	20 L31	50 L31		30 L31					
06	10 L31	30 L31		00 L31	30 L31				
07	00 L31	30 L31	34 A L31 s	00 L31	30 L31				
08	00 L31	30 L31		00 L31	30 L31				
09	00 L38	30 L31		00 L38	30 L31		01 L31		
10	00 L38	30 L31		00 L38	30 L31				
11	00 L38	30 L31		00 L38	30 L31		01 L31		
12	00 L38	30 L31		00 L38	30 L31				
13	00 L38	30 L31		00 L38	30 L31		01 L31		
14	00 L38	30 L31		00 L38	30 L31				
15	00 L38	30 L31		00 L38	30 L31		01 L31		
16	00 L38	30 L31		00 L38	30 L31				
17	00 L38	30 L31		00 L38	30 L31		01 L31		
18	00 L38	30 L31		00 L38	30 L31				
19	00 L38	30 L31		00 L38	30 L31		01 L31		
20	00 L38	30 L31		00 L38	30 L31				
21	00 L38	30 L31		00 L38	30 L31		01 L31		
22									
23									
00									



Gültig ab 14.12.2025

A = fährt A **L31** = Linie 31 **L38** = Linie 38 **s** = nur an Schultagen

RVV 31/38 ^H Neutraubling Podersamer Straße ▶ Barbing West

	Montag - Freitag			Samstag			Sonn-/Feiertag		
05	21 L31	51 L31		31 L31					
06	11 L31	31 L31		01 L31	31 L31				
07	01 L31	31 L31	35 ^A _s L31	01 L31	31 L31				
08	01 L31	31 L31		01 L31	31 L31				
09	01 L38	31 L31		01 L38	31 L31		02 L31		
10	01 L38	31 L31		01 L38	31 L31				
11	01 L38	31 L31		01 L38	31 L31		02 L31		
12	01 L38	31 L31		01 L38	31 L31				
13	01 L38	31 L31		01 L38	31 L31		02 L31		
14	01 L38	31 L31		01 L38	31 L31				
15	01 L38	31 L31		01 L38	31 L31		02 L31		
16	01 L38	31 L31		01 L38	31 L31				
17	01 L38	31 L31		01 L38	31 L31		02 L31		
18	01 L38	31 L31		01 L38	31 L31				
19	01 L38	31 L31		01 L38	31 L31		02 L31		
20	01 L38	31 L31		01 L38	31 L31				
21	01 L38	31 L31		01 L38	31 L31		02 L31		
22									
23									
00									

Fahrwege mit Fahrzeit in Minuten

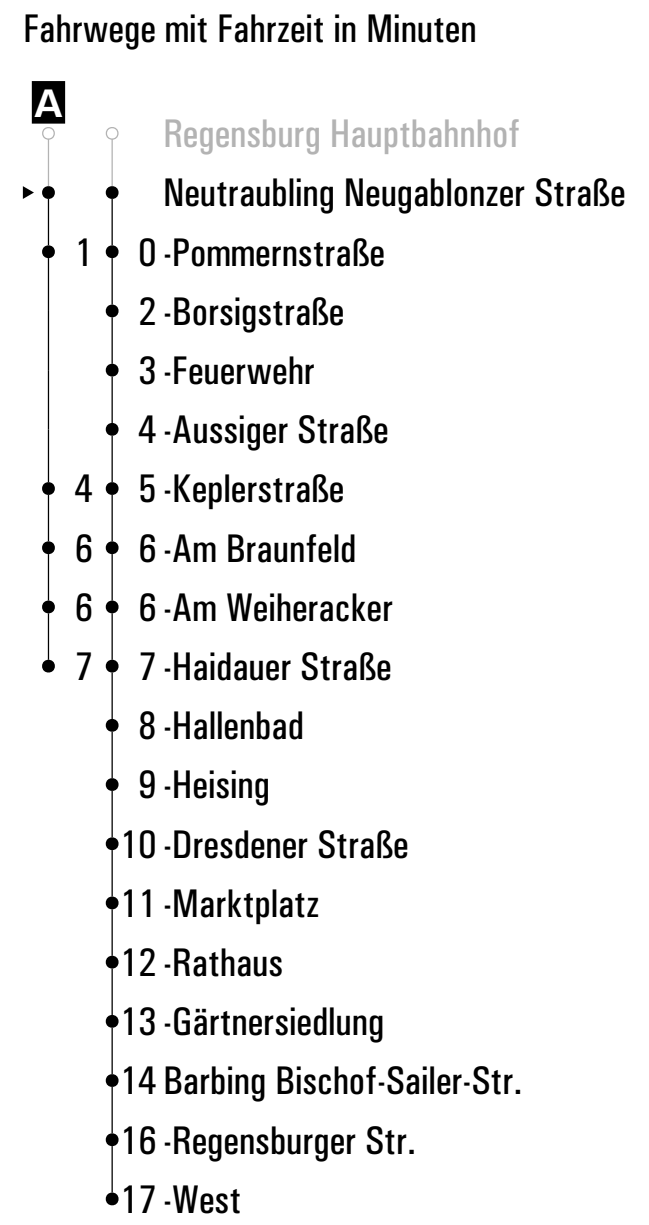


A = fährt A **L31** = Linie 31 **L38** = Linie 38 **s** = nur an Schultagen

Gültig ab 14.12.2025

RVV 31/38 ^H Neutraubling Neugablonzer Straße ▶ Barbing West

	Montag - Freitag				Samstag				Sonn-/Feiertag				
05	22 ^{L31}	52 ^{L31}			32 ^{L31}								
06	12 ^{L31}	32 ^{L31}			02 ^{L31}	32 ^{L31}							
07	02 ^{L31}	32 ^{L31}	36 ^A _s ^{L31}		02 ^{L31}	32 ^{L31}							
08	02 ^{L31}	32 ^{L31}			02 ^{L31}	32 ^{L31}							
09	02 ^{L38}	32 ^{L31}			02 ^{L38}	32 ^{L31}			03 ^{L31}				
10	02 ^{L38}	32 ^{L31}			02 ^{L38}	32 ^{L31}							
11	02 ^{L38}	32 ^{L31}			02 ^{L38}	32 ^{L31}			03 ^{L31}				
12	02 ^{L38}	32 ^{L31}			02 ^{L38}	32 ^{L31}							
13	02 ^{L38}	32 ^{L31}			02 ^{L38}	32 ^{L31}			03 ^{L31}				
14	02 ^{L38}	32 ^{L31}			02 ^{L38}	32 ^{L31}							
15	02 ^{L38}	32 ^{L31}			02 ^{L38}	32 ^{L31}			03 ^{L31}				
16	02 ^{L38}	32 ^{L31}			02 ^{L38}	32 ^{L31}							
17	02 ^{L38}	32 ^{L31}			02 ^{L38}	32 ^{L31}			03 ^{L31}				
18	02 ^{L38}	32 ^{L31}			02 ^{L38}	32 ^{L31}							
19	02 ^{L38}	32 ^{L31}			02 ^{L38}	32 ^{L31}			03 ^{L31}				
20	02 ^{L38}	32 ^{L31}			02 ^{L38}	32 ^{L31}							
21	02 ^{L38}	32 ^{L31}			02 ^{L38}	32 ^{L31}			03 ^{L31}				
22													
23													
00													



A = fährt A **L31** = Linie 31 **L38** = Linie 38 **s** = nur an Schultagen

Gültig ab 14.12.2025

RVV **31/38** ^H Neutraubling Pommernstr.
 ▶ Barbing West

	Montag - Freitag			Samstag			Sonn-/Feiertag		
05	23 ^{L31}	53 ^{L31}		33 ^{L31}					
06	13 ^{L31}	33 ^{L31}		03 ^{L31}	33 ^{L31}				
07	03 ^{L31}	33 ^{L31}	37 ^A _s ^{L31}	03 ^{L31}	33 ^{L31}				
08	03 ^{L31}	33 ^{L31}		03 ^{L31}	33 ^{L31}				
09	03 ^{L38}	33 ^{L31}		03 ^{L38}	33 ^{L31}		03 ^{L31}		
10	03 ^{L38}	33 ^{L31}		03 ^{L38}	33 ^{L31}				
11	03 ^{L38}	33 ^{L31}		03 ^{L38}	33 ^{L31}		03 ^{L31}		
12	03 ^{L38}	33 ^{L31}		03 ^{L38}	33 ^{L31}				
13	03 ^{L38}	33 ^{L31}		03 ^{L38}	33 ^{L31}		03 ^{L31}		
14	03 ^{L38}	33 ^{L31}		03 ^{L38}	33 ^{L31}				
15	03 ^{L38}	33 ^{L31}		03 ^{L38}	33 ^{L31}		03 ^{L31}		
16	03 ^{L38}	33 ^{L31}		03 ^{L38}	33 ^{L31}				
17	03 ^{L38}	33 ^{L31}		03 ^{L38}	33 ^{L31}		03 ^{L31}		
18	03 ^{L38}	33 ^{L31}		03 ^{L38}	33 ^{L31}				
19	03 ^{L38}	33 ^{L31}		03 ^{L38}	33 ^{L31}		03 ^{L31}		
20	03 ^{L38}	33 ^{L31}		03 ^{L38}	33 ^{L31}				
21	03 ^{L38}	33 ^{L31}		03 ^{L38}	33 ^{L31}		03 ^{L31}		
22									
23									
00									



Gültig ab 14.12.2025

A = fährt A **L31** = Linie 31 **L38** = Linie 38 **s** = nur an Schultagen

RVV 31/38 ^H Neutraubling Borsigstraße ▶ Barbing West

	Montag - Freitag				Samstag				Sonn-/Feiertag				
05	25 L31	55 L31			35 L31								
06	15 L31	35 L31			05 L31	35 L31							
07	05 L31	35 L31			05 L31	35 L31							
08	05 L31	35 L31			05 L31	35 L31							
09	05 L38	35 L31			05 L38	35 L31			05 L31				
10	05 L38	35 L31			05 L38	35 L31							
11	05 L38	35 L31			05 L38	35 L31			05 L31				
12	05 L38	35 L31			05 L38	35 L31							
13	05 L38	35 L31			05 L38	35 L31			05 L31				
14	05 L38	35 L31			05 L38	35 L31							
15	05 L38	35 L31			05 L38	35 L31			05 L31				
16	05 L38	35 L31			05 L38	35 L31							
17	05 L38	35 L31			05 L38	35 L31			05 L31				
18	05 L38	35 L31			05 L38	35 L31							
19	05 L38	35 L31			05 L38	35 L31			05 L31				
20	05 L38	35 L31			05 L38	35 L31							
21	05 L38	35 L31			05 L38	35 L31			05 L31				
22													
23													
00													

Fahrwege mit Fahrzeit in Minuten

- Regensburg Hauptbahnhof
- ▶ ● Neutraubling Borsigstraße
- 1 -Feuerwehr
- 2 -Aussiger Straße
- 3 -Keplerstraße
- 4 -Am Braunfeld
- 4 -Am Weiheracker
- 5 -Haidauer Straße
- 6 -Hallenbad
- 7 -Heising
- 8 -Dresdener Straße
- 9 -Marktplatz
- 10 -Rathaus
- 11 -Gärtnersiedlung
- 12 Barbing Bischof-Sailer-Str.
- 14 -Regensburger Str.
- 15 -West

Gültig ab 14.12.2025

L31 = Linie 31 **L38** = Linie 38

RVV 31/38 ^H Neutraubling Feuerwehr ▶ Barbing West

	Montag - Freitag				Samstag				Sonn-/Feiertag				
05	26 ^{L31}	56 ^{L31}			36 ^{L31}								
06	16 ^{L31}	36 ^{L31}			06 ^{L31}	36 ^{L31}							
07	06 ^{L31}	36 ^{L31}			06 ^{L31}	36 ^{L31}							
08	06 ^{L31}	36 ^{L31}			06 ^{L31}	36 ^{L31}							
09	06 ^{L38}	36 ^{L31}			06 ^{L38}	36 ^{L31}			06 ^{L31}				
10	06 ^{L38}	36 ^{L31}			06 ^{L38}	36 ^{L31}							
11	06 ^{L38}	36 ^{L31}			06 ^{L38}	36 ^{L31}			06 ^{L31}				
12	06 ^{L38}	36 ^{L31}			06 ^{L38}	36 ^{L31}							
13	06 ^{L38}	36 ^{L31}			06 ^{L38}	36 ^{L31}			06 ^{L31}				
14	06 ^{L38}	36 ^{L31}			06 ^{L38}	36 ^{L31}							
15	06 ^{L38}	36 ^{L31}			06 ^{L38}	36 ^{L31}			06 ^{L31}				
16	06 ^{L38}	36 ^{L31}			06 ^{L38}	36 ^{L31}							
17	06 ^{L38}	36 ^{L31}			06 ^{L38}	36 ^{L31}			06 ^{L31}				
18	06 ^{L38}	36 ^{L31}			06 ^{L38}	36 ^{L31}							
19	06 ^{L38}	36 ^{L31}			06 ^{L38}	36 ^{L31}			06 ^{L31}				
20	06 ^{L38}	36 ^{L31}			06 ^{L38}	36 ^{L31}							
21	06 ^{L38}	36 ^{L31}			06 ^{L38}	36 ^{L31}			06 ^{L31}				
22													
23													
00													

Fahrwege mit Fahrzeit in Minuten

- Regensburg Hauptbahnhof
- ▶ Neutraubling Feuerwehr
- 1 -Aussiger Straße
- 2 -Keplerstraße
- 3 -Am Braunfeld
- 3 -Am Weiheracker
- 4 -Haidauer Straße
- 5 -Hallenbad
- 6 -Heising
- 7 -Dresdener Straße
- 8 -Marktplatz
- 9 -Rathaus
- 10 -Gärtnersiedlung
- 11 Barbing Bischof-Sailer-Str.
- 13 -Regensburger Str.
- 14 -West

Gültig ab 14.12.2025

L31 = Linie 31 **L38** = Linie 38

RVV 31/38 ^H Neutraubling Aussiger Straße ▶ Barbing West

	Montag - Freitag				Samstag				Sonn-/Feiertag			
05	27 L31	57 L31			37 L31							
06	17 L31	37 L31			07 L31	37 L31						
07	07 L31	37 L31			07 L31	37 L31						
08	07 L31	37 L31			07 L31	37 L31						
09	07 L38	37 L31			07 L38	37 L31			07 L31			
10	07 L38	37 L31			07 L38	37 L31						
11	07 L38	37 L31			07 L38	37 L31			07 L31			
12	07 L38	37 L31			07 L38	37 L31						
13	07 L38	37 L31			07 L38	37 L31			07 L31			
14	07 L38	37 L31			07 L38	37 L31						
15	07 L38	37 L31			07 L38	37 L31			07 L31			
16	07 L38	37 L31			07 L38	37 L31						
17	07 L38	37 L31			07 L38	37 L31			07 L31			
18	07 L38	37 L31			07 L38	37 L31						
19	07 L38	37 L31			07 L38	37 L31			07 L31			
20	07 L38	37 L31			07 L38	37 L31						
21	07 L38	37 L31			07 L38	37 L31			07 L31			
22												
23												
00												

- Fahrwege mit Fahrzeit in Minuten
- Regensburg Hauptbahnhof
 - ▶ ● Neutraubling Aussiger Straße
 - 1 - Keplerstraße
 - 2 - Am Braunfeld
 - 2 - Am Weiheracker
 - 3 - Haidauer Straße
 - 4 - Hallenbad
 - 5 - Heising
 - 6 - Dresdener Straße
 - 7 - Marktplatz
 - 8 - Rathaus
 - 9 - Gärtnersiedlung
 - 10 Barbing Bischof-Sailer-Str.
 - 12 - Regensburger Str.
 - 13 - West

Gültig ab 14.12.2025

L31 = Linie 31 **L38** = Linie 38

RVV 31/38 ^H Neutraubling Keplerstraße ▶ Barbing West

	Montag - Freitag			Samstag			Sonn-/Feiertag		
05	28 ^{L31}	58 ^{L31}		38 ^{L31}					
06	18 ^{L31}	38 ^{L31}		08 ^{L31}	38 ^{L31}				
07	08 ^{L31}	38 ^{L31}	40 ^{A L31} _s	08 ^{L31}	38 ^{L31}				
08	08 ^{L31}	38 ^{L31}		08 ^{L31}	38 ^{L31}				
09	08 ^{L38}	38 ^{L31}		08 ^{L38}	38 ^{L31}		08 ^{L31}		
10	08 ^{L38}	38 ^{L31}		08 ^{L38}	38 ^{L31}				
11	08 ^{L38}	38 ^{L31}		08 ^{L38}	38 ^{L31}		08 ^{L31}		
12	08 ^{L38}	38 ^{L31}		08 ^{L38}	38 ^{L31}				
13	08 ^{IM} 08 ^{L38}	38 ^{L31}		08 ^{L38}	38 ^{L31}		08 ^{L31}		
14	08 ^{L38}	38 ^{L31}		08 ^{L38}	38 ^{L31}				
15	08 ^{L38}	38 ^{L31}		08 ^{L38}	38 ^{L31}		08 ^{L31}		
16	08 ^{L38}	38 ^{L31}		08 ^{L38}	38 ^{L31}				
17	08 ^{L38}	38 ^{L31}		08 ^{L38}	38 ^{L31}		08 ^{L31}		
18	08 ^{L38}	38 ^{L31}		08 ^{L38}	38 ^{L31}				
19	08 ^{L38}	38 ^{L31}		08 ^{L38}	38 ^{L31}		08 ^{L31}		
20	08 ^{L38}	38 ^{L31}		08 ^{L38}	38 ^{L31}				
21	08 ^{L38}	38 ^{L31}		08 ^{L38}	38 ^{L31}		08 ^{L31}		
22									
23									
00									

- Fahrwege mit Fahrzeit in Minuten
- Regensburg Hauptbahnhof
 - ▶ ● Neutraubling Keplerstraße
 - 1 -Am Braunfeld
 - 1 -Am Weiheracker
 - 2 -Haidauer Straße
 - 3 -Hallenbad
 - 4 -Heising
 - 5 -Dresdener Straße
 - 6 -Marktplatz
 - 7 -Rathaus
 - 8 -Gärtnersiedlung
 - 9 Barbing Bischof-Sailer-Str.
 - 11 -Regensburger Str.
 - 12 -West

Gültig ab 14.12.2025

IM = Bus fährt an Schultagen bis Irl/Irlmauth **L31** = Linie 31 **L38** = Linie 38 **A** = bis Neutraubling Haidauer Straße **s** = nur an Schultagen

RVV 31/38 ^H Neutraubling Am Braunfeld ▶ Barbing West

	Montag - Freitag			Samstag			Sonn-/Feiertag		
05	30 L31			40 L31					
06	00 L31	20 L31	40 L31	10 L31	40 L31				
07	10 L31	40 L31	42 A L31 s	10 L31	40 L31				
08	10 L31	40 L31		10 L31	40 L31				
09	10 L38	40 L31		10 L38	40 L31		09 L31		
10	10 L38	40 L31		10 L38	40 L31				
11	10 L38	40 L31		10 L38	40 L31		09 L31		
12	10 L38	40 L31		10 L38	40 L31				
13	10 IM L38	40 L31		10 L38	40 L31		09 L31		
14	10 L38	40 L31		10 L38	40 L31				
15	10 L38	40 L31		10 L38	40 L31		09 L31		
16	10 L38	40 L31		10 L38	40 L31				
17	10 L38	40 L31		10 L38	40 L31		09 L31		
18	10 L38	40 L31		10 L38	40 L31				
19	10 L38	40 L31		10 L38	40 L31		09 L31		
20	10 L38	40 L31		10 L38	40 L31				
21	10 L38	40 L31		10 L38	40 L31		09 L31		
22									
23									
00									

- Fahrwege mit Fahrzeit in Minuten
- Regensburg Hauptbahnhof
 - ▶ ● Neutraubling Am Braunfeld
 - 0 -Am Weiheracker
 - 1 -Haidauer Straße
 - 2 -Hallenbad
 - 3 -Heising
 - 4 -Dresdener Straße
 - 5 -Marktplatz
 - 6 -Rathaus
 - 7 -Gärtnersiedlung
 - 8 Barbing Bischof-Sailer-Str.
 - 10 -Regensburger Str.
 - 11 -West

Gültig ab 14.12.2025

IM = Bus fährt an Schultagen bis Irl/Irlmauth **L31** = Linie 31 **L38** = Linie 38 **A** = bis Neutraubling Haidauer Straße **s** = nur an Schultagen

RVV 31/38 ^H Neutraubling Am Weiheracker ▶ Barbing West

	Montag - Freitag			Samstag			Sonn-/Feiertag		
05	30 L31			40 L31					
06	00 L31	20 L31	40 L31	10 L31	40 L31				
07	10 L31	40 L31	42 A L31 s	10 L31	40 L31				
08	10 L31	40 L31		10 L31	40 L31				
09	10 L38	40 L31		10 L38	40 L31		09 L31		
10	10 L38	40 L31		10 L38	40 L31				
11	10 L38	40 L31		10 L38	40 L31		09 L31		
12	10 L38	40 L31		10 L38	40 L31				
13	10 IM L38	40 L31		10 L38	40 L31		09 L31		
14	10 L38	40 L31		10 L38	40 L31				
15	10 L38	40 L31		10 L38	40 L31		09 L31		
16	10 L38	40 L31		10 L38	40 L31				
17	10 L38	40 L31		10 L38	40 L31		09 L31		
18	10 L38	40 L31		10 L38	40 L31				
19	10 L38	40 L31		10 L38	40 L31		09 L31		
20	10 L38	40 L31		10 L38	40 L31				
21	10 L38	40 L31		10 L38	40 L31		09 L31		
22									
23									
00									

- Fahrwege mit Fahrzeit in Minuten
- Regensburg Hauptbahnhof
 - ▶ ● Neutraubling Am Weiheracker
 - 1 -Haidauer Straße
 - 2 -Hallenbad
 - 3 -Heising
 - 4 -Dresdener Straße
 - 5 -Marktplatz
 - 6 -Rathaus
 - 7 -Gärtnersiedlung
 - 8 Barbing Bischof-Sailer-Str.
 - 10 -Regensburger Str.
 - 11 -West

Gültig ab 14.12.2025

IM = Bus fährt an Schultagen bis Irl/Irlmauth **L31** = Linie 31 **L38** = Linie 38 **A** = bis Neutraubling Haidauer Straße **s** = nur an Schultagen

RVV 31/38 ^H Neutraubling Haidauer Straße Steig 1 ▶ Barbing West

	Montag - Freitag				Samstag				Sonn-/Feiertag				
05	31 L31				41 L31								
06	01 L31	21 L31	41 L31		11 L31	41 L31							
07	11 L31	41 L31			11 L31	41 L31							
08	11 L31	41 L31			11 L31	41 L31							
09	11 L38	41 L31			11 L38	41 L31			10 L31				
10	11 L38	41 L31			11 L38	41 L31							
11	11 L38	41 L31			11 L38	41 L31			10 L31				
12	11 L38	41 L31			11 L38	41 L31							
13	11 IM 11 L38	41 L31			11 L38	41 L31			10 L31				
14	11 L38	41 L31			11 L38	41 L31							
15	11 L38	41 L31			11 L38	41 L31			10 L31				
16	11 L38	41 L31			11 L38	41 L31							
17	11 L38	41 L31			11 L38	41 L31			10 L31				
18	11 L38	41 L31			11 L38	41 L31							
19	11 L38	41 L31			11 L38	41 L31			10 L31				
20	11 L38	41 L31			11 L38	41 L31							
21	11 L38	41 L31			11 L38	41 L31			10 L31				
22													
23													
00													

- Fahrwege mit Fahrzeit in Minuten
- Regensburg Hauptbahnhof
 - ▶ ● Neutraubling Haidauer Straße
 - 1 -Hallenbad
 - 2 -Heising
 - 3 -Dresdener Straße
 - 4 -Marktplatz
 - 5 -Rathaus
 - 6 -Gärtnersiedlung
 - 7 Barbing Bischof-Sailer-Str.
 - 9 -Regensburger Str.
 - 10 -West

Gültig ab 14.12.2025

IM = Bus fährt an Schultagen bis Irl/Irlmauth **L31** = Linie 31 **L38** = Linie 38

RVV 31/38 ^H Neutraubling Hallenbad ▶ Barbing West

	Montag - Freitag				Samstag				Sonn-/Feiertag			
05	32 ^{L31}				42 ^{L31}							
06	02 ^{L31}	22 ^{L31}	42 ^{L31}		12 ^{L31}	42 ^{L31}						
07	12 ^{L31}	42 ^{L31}			12 ^{L31}	42 ^{L31}						
08	12 ^{L31}	42 ^{L31}			12 ^{L31}	42 ^{L31}						
09	12 ^{L38}	42 ^{L31}			12 ^{L38}	42 ^{L31}			11 ^{L31}			
10	12 ^{L38}	42 ^{L31}			12 ^{L38}	42 ^{L31}						
11	12 ^{L38}	42 ^{L31}			12 ^{L38}	42 ^{L31}			11 ^{L31}			
12	12 ^{L38}	42 ^{L31}			12 ^{L38}	42 ^{L31}						
13	12 ^{IM} 12 ^{L38}	42 ^{L31}			12 ^{L38}	42 ^{L31}			11 ^{L31}			
14	12 ^{L38}	42 ^{L31}			12 ^{L38}	42 ^{L31}						
15	12 ^{L38}	42 ^{L31}			12 ^{L38}	42 ^{L31}			11 ^{L31}			
16	12 ^{L38}	42 ^{L31}			12 ^{L38}	42 ^{L31}						
17	12 ^{L38}	42 ^{L31}			12 ^{L38}	42 ^{L31}			11 ^{L31}			
18	12 ^{L38}	42 ^{L31}			12 ^{L38}	42 ^{L31}						
19	12 ^{L38}	42 ^{L31}			12 ^{L38}	42 ^{L31}			11 ^{L31}			
20	12 ^{L38}	42 ^{L31}			12 ^{L38}	42 ^{L31}						
21	12 ^{L38}	42 ^{L31}			12 ^{L38}	42 ^{L31}			11 ^{L31}			
22												
23												
00												

Fahrwege mit Fahrzeit in Minuten

- Regensburg Hauptbahnhof
- ▶ Neutraubling Hallenbad
- 1 -Heising
- 2 -Dresdener Straße
- 3 -Marktplatz
- 4 -Rathaus
- 5 -Gärtnersiedlung
- 6 Barbing Bischof-Sailer-Str.
- 8 -Regensburger Str.
- 9 -West

Gültig ab 14.12.2025

IM = Bus fährt an Schultagen bis Irl/Irlmauth **L31** = Linie 31 **L38** = Linie 38

RVV 31/38 ^H Neutraubling Heising ▶ Barbing West

	Montag - Freitag				Samstag				Sonn-/Feiertag				
05	33 ^{L31}				43 ^{L31}								
06	03 ^{L31}	23 ^{L31}	43 ^{L31}		13 ^{L31}	43 ^{L31}							
07	13 ^{L31}	43 ^{L31}			13 ^{L31}	43 ^{L31}							
08	13 ^{L31}	43 ^{L31}			13 ^{L31}	43 ^{L31}							
09	13 ^{L38}	43 ^{L31}			13 ^{L38}	43 ^{L31}			12 ^{L31}				
10	13 ^{L38}	43 ^{L31}			13 ^{L38}	43 ^{L31}							
11	13 ^{L38}	43 ^{L31}			13 ^{L38}	43 ^{L31}			12 ^{L31}				
12	13 ^{L38}	43 ^{L31}			13 ^{L38}	43 ^{L31}							
13	13 ^{IM} 13 ^{L38}	43 ^{L31}			13 ^{L38}	43 ^{L31}			12 ^{L31}				
14	13 ^{L38}	43 ^{L31}			13 ^{L38}	43 ^{L31}							
15	13 ^{L38}	43 ^{L31}			13 ^{L38}	43 ^{L31}			12 ^{L31}				
16	13 ^{L38}	43 ^{L31}			13 ^{L38}	43 ^{L31}							
17	13 ^{L38}	43 ^{L31}			13 ^{L38}	43 ^{L31}			12 ^{L31}				
18	13 ^{L38}	43 ^{L31}			13 ^{L38}	43 ^{L31}							
19	13 ^{L38}	43 ^{L31}			13 ^{L38}	43 ^{L31}			12 ^{L31}				
20	13 ^{L38}	43 ^{L31}			13 ^{L38}	43 ^{L31}							
21	13 ^{L38}	43 ^{L31}			13 ^{L38}	43 ^{L31}			12 ^{L31}				
22													
23													
00													

Fahrwege mit Fahrzeit in Minuten

- Regensburg Hauptbahnhof
- ▶ ● Neutraubling Heising
- 1 -Dresdener Straße
- 2 -Marktplatz
- 3 -Rathaus
- 4 -Gärtnersiedlung
- 5 Barbing Bischof-Sailer-Str.
- 7 -Regensburger Str.
- 8 -West

Gültig ab 14.12.2025

IM = Bus fährt an Schultagen bis Irl/Irlmauth **L31** = Linie 31 **L38** = Linie 38

RVV 31/38 ^H Neutraubling Dresdener Straße ▶ Barbing West

	Montag - Freitag				Samstag				Sonn-/Feiertag			
05	34 ^{L31}				44 ^{L31}							
06	04 ^{L31}	24 ^{L31}	44 ^{L31}		14 ^{L31}	44 ^{L31}						
07	14 ^{L31}	44 ^{L31}			14 ^{L31}	44 ^{L31}						
08	14 ^{L31}	44 ^{L31}			14 ^{L31}	44 ^{L31}						
09	14 ^{L38}	44 ^{L31}			14 ^{L38}	44 ^{L31}			13 ^{L31}			
10	14 ^{L38}	44 ^{L31}			14 ^{L38}	44 ^{L31}						
11	14 ^{L38}	44 ^{L31}			14 ^{L38}	44 ^{L31}			13 ^{L31}			
12	14 ^{L38}	44 ^{L31}			14 ^{L38}	44 ^{L31}						
13	14 ^{IM} 14 ^{L38}	44 ^{L31}			14 ^{L38}	44 ^{L31}			13 ^{L31}			
14	14 ^{L38}	44 ^{L31}			14 ^{L38}	44 ^{L31}						
15	14 ^{L38}	44 ^{L31}			14 ^{L38}	44 ^{L31}			13 ^{L31}			
16	14 ^{L38}	44 ^{L31}			14 ^{L38}	44 ^{L31}						
17	14 ^{L38}	44 ^{L31}			14 ^{L38}	44 ^{L31}			13 ^{L31}			
18	14 ^{L38}	44 ^{L31}			14 ^{L38}	44 ^{L31}						
19	14 ^{L38}	44 ^{L31}			14 ^{L38}	44 ^{L31}			13 ^{L31}			
20	14 ^{L38}	44 ^{L31}			14 ^{L38}	44 ^{L31}						
21	14 ^{L38}	44 ^{L31}			14 ^{L38}	44 ^{L31}			13 ^{L31}			
22												
23												
00												

- Fahrwege mit Fahrzeit in Minuten
- Regensburg Hauptbahnhof
 - ▶ ● Neutraubling Dresdener Straße
 - 1 -Marktplatz
 - 2 -Rathaus
 - 3 -Gärtnersiedlung
 - 4 Barbing Bischof-Sailer-Str.
 - 6 -Regensburger Str.
 - 7 -West

Gültig ab 14.12.2025

IM = Bus fährt an Schultagen bis Irl/Irlmauth **L31** = Linie 31 **L38** = Linie 38

RVV **31/38** ^H Neutraubling Marktplatz
 ▶ Barbing West

	Montag - Freitag				Samstag				Sonn-/Feiertag			
05	36 L31				46 L31							
06	06 L31	26 L31	46 L31		16 L31	46 L31						
07	16 L31	46 L31			16 L31	46 L31						
08	16 L31	46 L31			16 L31	46 L31						
09	16 L38	46 L31			16 L38	46 L31			14 L31			
10	16 L38	46 L31			16 L38	46 L31						
11	16 L38	46 L31			16 L38	46 L31			14 L31			
12	16 L38	46 L31			16 L38	46 L31						
13	16 IM L38	46 L31			16 L38	46 L31			14 L31			
14	16 L38	46 L31			16 L38	46 L31						
15	16 L38	46 L31			16 L38	46 L31			14 L31			
16	16 L38	46 L31			16 L38	46 L31						
17	16 L38	46 L31			16 L38	46 L31			14 L31			
18	16 L38	46 L31			16 L38	46 L31						
19	16 L38	46 L31			16 L38	46 L31			14 L31			
20	16 L38	46 L31			16 L38	46 L31						
21	16 L38	46 L31			16 L38	46 L31			14 L31			
22												
23												
00												

Fahrwege mit Fahrzeit in Minuten

- Regensburg Hauptbahnhof
- ▶ ● Neutraubling Marktplatz
- 1 -Rathaus
- 2 -Gärtnersiedlung
- 3 Barbing Bischof-Sailer-Str.
- 5 -Regensburger Str.
- 6 -West

Gültig ab 14.12.2025

IM = Bus fährt an Schultagen bis Irl/Irlmauth **L31** = Linie 31 **L38** = Linie 38

RVV 31/38 ^H Neutraubling Rathaus ▶ Barbing West

	Montag - Freitag				Samstag				Sonn-/Feiertag				
05	37 L31				47 L31								
06	07 L31	27 L31	47 L31		17 L31	47 L31							
07	17 L31	47 L31			17 L31	47 L31							
08	17 L31	47 L31			17 L31	47 L31							
09	17 L38	47 L31			17 L38	47 L31			15 L31				
10	17 L38	47 L31			17 L38	47 L31							
11	17 L38	47 L31			17 L38	47 L31			15 L31				
12	17 L38	47 L31			17 L38	47 L31							
13	17 IM L38	47 L31			17 L38	47 L31			15 L31				
14	17 L38	47 L31			17 L38	47 L31							
15	17 L38	47 L31			17 L38	47 L31			15 L31				
16	17 L38	47 L31			17 L38	47 L31							
17	17 L38	47 L31			17 L38	47 L31			15 L31				
18	17 L38	47 L31			17 L38	47 L31							
19	17 L38	47 L31			17 L38	47 L31			15 L31				
20	17 L38	47 L31			17 L38	47 L31							
21	17 L38	47 L31			17 L38	47 L31			15 L31				
22													
23													
00													

Fahrwege mit Fahrzeit in Minuten

- Regensburg Hauptbahnhof
- ▶ ● Neutraubling Rathaus
- 1 -Gärtnersiedlung
- 2 Barbing Bischof-Sailer-Str.
- 4 -Regensburger Str.
- 5 -West

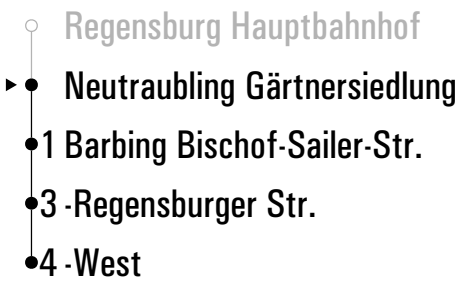
Gültig ab 14.12.2025

IM = Bus fährt an Schultagen bis Irl/Irlmauth **L31** = Linie 31 **L38** = Linie 38

RVV 31/38 ^H Neutraubling Gärtnersiedlung ▶ Barbing West


	Montag - Freitag				Samstag				Sonn-/Feiertag				
05	38 ^{L31}				48 ^{L31}								
06	08 ^{L31}	28 ^{L31}	48 ^{L31}		18 ^{L31}	48 ^{L31}							
07	18 ^{L31}	48 ^{L31}			18 ^{L31}	48 ^{L31}							
08	18 ^{L31}	48 ^{L31}			18 ^{L31}	48 ^{L31}							
09	18 ^{L38}	48 ^{L31}			18 ^{L38}	48 ^{L31}			16 ^{L31}				
10	18 ^{L38}	48 ^{L31}			18 ^{L38}	48 ^{L31}							
11	18 ^{L38}	48 ^{L31}			18 ^{L38}	48 ^{L31}			16 ^{L31}				
12	18 ^{L38}	48 ^{L31}			18 ^{L38}	48 ^{L31}							
13	18 ^{IM} 18 ^{L38}	48 ^{L31}			18 ^{L38}	48 ^{L31}			16 ^{L31}				
14	18 ^{L38}	48 ^{L31}			18 ^{L38}	48 ^{L31}							
15	18 ^{L38}	48 ^{L31}			18 ^{L38}	48 ^{L31}			16 ^{L31}				
16	18 ^{L38}	48 ^{L31}			18 ^{L38}	48 ^{L31}							
17	18 ^{L38}	48 ^{L31}			18 ^{L38}	48 ^{L31}			16 ^{L31}				
18	18 ^{L38}	48 ^{L31}			18 ^{L38}	48 ^{L31}							
19	18 ^{L38}	48 ^{L31}			18 ^{L38}	48 ^{L31}			16 ^{L31}				
20	18 ^{L38}	48 ^{L31}			18 ^{L38}	48 ^{L31}							
21	18 ^{L38}	48 ^{L31}			18 ^{L38}	48 ^{L31}			16 ^{L31}				
22													
23													
00													

Fahrwege mit Fahrzeit in Minuten



Gültig ab 14.12.2025

IM = Bus fährt an Schultagen bis Irl/Irlmauth **L31** = Linie 31 **L38** = Linie 38

	Montag - Freitag				Samstag				Sonn-/Feiertag				
05	39 L31				49 L31								
06	09 L31	29 L31	49 L31		19 L31	49 L31							
07	19 L31	49 L31			19 L31	49 L31							
08	19 L31	49 L31			19 L31	49 L31							
09	19 L38	49 L31			19 L38	49 L31			17 L31				
10	19 L38	49 L31			19 L38	49 L31							
11	19 L38	49 L31			19 L38	49 L31			17 L31				
12	19 L38	49 L31			19 L38	49 L31							
13	19 IM L38	49 L31			19 L38	49 L31			17 L31				
14	19 L38	49 L31			19 L38	49 L31							
15	19 L38	49 L31			19 L38	49 L31			17 L31				
16	19 L38	49 L31			19 L38	49 L31							
17	19 L38	49 L31			19 L38	49 L31			17 L31				
18	19 L38	49 L31			19 L38	49 L31							
19	19 L38	49 L31			19 L38	49 L31			17 L31				
20	19 L38	49 L31			19 L38	49 L31							
21	19 L38	49 L31			19 L38	49 L31			17 L31				
22													
23													

Fahrwege mit Fahrzeit in Minuten




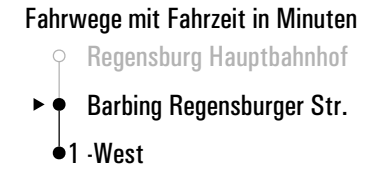
Gültig ab 14.12.2025

IM = Bus fährt an Schultagen bis Irl/Irlmauth

L31 = Linie 31

L38 = Linie 38

	Montag - Freitag				Samstag				Sonn-/Feiertag				
05	41 L31				51 L31								
06	11 L31	31 L31	51 L31		21 L31	51 L31							
07	21 L31	51 L31			21 L31	51 L31							
08	21 L31	51 L31			21 L31	51 L31							
09	21 L38	51 L31			21 L38	51 L31			19 L31				
10	21 L38	51 L31			21 L38	51 L31							
11	21 L38	51 L31			21 L38	51 L31			19 L31				
12	21 L38	51 L31			21 L38	51 L31							
13	21 IM 21 L38	51 L31			21 L38	51 L31			19 L31				
14	21 L38	51 L31			21 L38	51 L31							
15	21 L38	51 L31			21 L38	51 L31			19 L31				
16	21 L38	51 L31			21 L38	51 L31							
17	21 L38	51 L31			21 L38	51 L31			19 L31				
18	21 L38	51 L31			21 L38	51 L31							
19	21 L38	51 L31			21 L38	51 L31			19 L31				
20	21 L38	51 L31			21 L38	51 L31							
21	21 L38	51 L31			21 L38	51 L31			19 L31				
22													
23													



Gültig ab 14.12.2025

IM = Bus fährt an Schultagen bis Irl/Irlmauth

L31 = Linie 31

L38 = Linie 38



Montag - Freitag

05

06

07 ^s 28

08

09

10

11

12

Gültig ab 14.12.2025

s = nur an Schultagen

Fahrwege mit Fahrzeit in Minuten

- Irl
- ● Irlmauth
- 4 Barbing West
- 5 -Regensburger Str.
- 6 -Bischof-Sailer-Straße
- 9 Neutraubling Gärtnersiedlung
- 10 -Rathaus
- 11 -Marktplatz
- 13 -Dresdener Straße
- 15 -Heising
- 16 -Hallenbad
- 17 -Haidauer Straße
- 18 -Am Weiheracker
- 19 -Am Braunfeld
- 20 -Keplerstraße
- 21 -Aussiger Straße
- 22 -Feuerwehr
- 23 -Borsigstraße
- 25 -Pommernstraße
- 26 -Neugablonzler Straße
- 27 -Podersamer Straße
- 28 -Südumgehung
- 31 Obertraubling Realsch./Walhallastr.
- 32 -Abzw. Bahnhof
- 33 -Kreuzung Staatsstraße
- 34 -Kirche
- 35 -Westendstraße
- 35 -Edekastraße
- 36 -Am Bergacker
- 37 -Ernst-Frenzel-Straße
- 40 Burgweinting Höfling
- 40 -Herm.-Höcherl-Straße
- 42 -Friedrich-Viehbacher-Allee
- 43 -Kirche
- 45 Regensburg Benzstraße
- 46 -Bajuwarenstraße
- 47 -Zeißstraße
- 48 -Krankenhaus St. Josef
- 49 -Safferlingstraße
- 50 -Herm.-Geib-Straße
- 51 -Stobäusplatz
- 57 -Hauptbahnhof

	Montag - Freitag				Samstag				Sonn-/Feiertag				
04	52												
05	02	32	42		32								
06	02	12	32	42	02	32	47		41				
07	02	12	32		02	32			41				
08	02	32			02	32							
09	02	32			02	32			41				
10	02	32			02	32							
11	02	32			02	32			41				
12	02	32			02	32							
13	02	32			02	32			41				
14	02	32			02	32							
15	02	32			02	32			41				
16	02	32			02	32							
17	02	32			02	32			41				
18	02	32			02	32							
19	02	32			02	32			41				
20	02	32			02	32							
21	32				32				41				
22													
23													
00													

- 1 Barbing West
- 1 -Regensburger Str.
- 2 -Bischof-Sailer-Straße
- 5 -Neutraubling Gärtnersiedlung
- 6 -Rathaus
- 7 -Marktplatz
- 9 -Dresdener Straße
- 11 -Heising
- 12 -Hallenbad
- 13 -Haidauer Straße
- 14 -Am Weiheracker
- 15 -Am Braunfeld
- 16 -Keplerstraße
- 17 -Aussiger Straße
- 18 -Feuerwehr
- 19 -Borsigstraße
- 21 -Pommernstraße
- 22 -Neugablonzer Straße
- 23 -Podersamer Straße
- 24 -Südumgehung
- 27 -Obertraubling Realsch./Walhallastr.
- 28 -Abzw. Bahnhof
- 29 -Kreuzung Staatsstraße
- 30 -Kirche
- 31 -Westendstraße
- 31 -Edekastraße
- 32 -Am Bergacker
- 33 -Ernst-Frenzel-Straße
- 36 -Burgweinting Höfling
- 36 -Herm.-Höcherl-Straße
- 38 -Friedrich-Viehbacher-Allee
- 39 -Kirche
- 41 -Regensburg Benzstraße
- 42 -Bajuwarenstraße
- 43 -Zeißstraße
- 44 -Krankenhaus St. Josef
- 45 -Safferlingstraße
- 46 -Herm.-Geib-Straße
- 47 -Stobäusplatz
- 30 -Obertraubling Kirche
- 31 -Grundschule
- 31 -Mühlenweg
- 32 -Piesenkofen Einthaler Weg
- 33 -Erlenring
- 36 -Oberhinkofen
- 38 -Scharmassing
- 40 -Untersling
- 42 -Regensburg Jahnstadion
- 43 -Franz-Hartl-Straße
- 44 -Am Biopark
- 46 -Otto-Hahn-Straße
- 47 -TechCampus/OTH
- 48 -Haydnstraße
- 49 -HBF Süd/Arcaden
- 51 -Hauptbahnhof (Steig B5)
- 53 -Hauptbahnhof (Steig C0)

A = fährt A **L31** = Linie 31 **L38** = Linie 38

Gültig ab 14.12.2025

	Montag - Freitag				Samstag				Sonn-/Feiertag				
04	53												
05	03	33	43		33								
06	03	13	33	43	03	33	48			42			
07	03	13	33		03	33				42			
08	03	33			03	33							
09	03	33			03	33				42			
10	03	33			03	33							
11	03	33			03	33				42			
12	03	33			03	33							
13	03	33			03	33				42			
14	03	33			03	33							
15	03	33			03	33				42			
16	03	33			03	33							
17	03	33			03	33				42			
18	03	33			03	33							
19	03	33			03	33				42			
20	03	33			03	33							
21	33				33					42			
22													
23													
00													

- 1 Barbing Regensburger Str.
- 1 -Bischof-Sailer-Straße
- 4 4 Neutraubling Gärtnersiedlung
- 5 5 -Rathaus
- 6 6 -Marktplatz
- 8 8 -Dresdener Straße
- 10 10 -Heising
- 11 11 -Hallenbad
- 12 12 -Haidauer Straße
- 13 13 -Am Weiheracker
- 14 14 -Am Braunfeld
- 15 15 -Keplerstraße
- 16 16 -Aussiger Straße
- 17 17 -Feuerwehr
- 18 18 -Borsigstraße
- 20 20 -Pommernstraße
- 21 21 -Neugablonzer Straße
- 22 22 -Podersamer Straße
- 23 23 -Südumgehung
- 26 26 Obertraubling Realsch./Walhallastr.
- 27 27 -Abzw. Bahnhof
- 28 28 -Kreuzung Staatsstraße
- 29 -Kirche
- 30 -Westendstraße
- 30 -Edekastraße
- 31 -Am Bergacker
- 32 -Ernst-Frenzel-Straße
- 35 Burgweinting Höfling
- 35 -Herm. Höcherl-Straße
- 37 -Friedrich-Viehbacher-Allee
- 38 -Kirche
- 40 Regensburg Benzstraße
- 41 -Bajuwarenstraße
- 42 -Zeißstraße
- 43 -Krankenhaus St. Josef
- 44 -Safferlingstraße
- 45 -Herm.-Geib-Straße
- 46 -Stobäusplatz
- 29 Obertraubling Kirche
- 30 -Grundschule
- 30 -Mühlenweg
- 31 Piesenkofen Einthaler Weg
- 32 -Erlenring
- 35 Oberhinkofen
- 37 Scharmassing
- 39 Unterisling
- 41 Regensburg Jahnstadion
- 42 -Franz-Hartl-Straße
- 43 -Am Biopark
- 45 -Otto-Hahn-Straße
- 46 -TechCampus/OTH
- 47 -Haydnstraße
- 48 -HBF Süd/Arcaden
- 50 -Hauptbahnhof (Steig B5)
- 52 -Hauptbahnhof (Steig C0)

A = fährt A **L31** = Linie 31 **L38** = Linie 38

Gültig ab 14.12.2025

	Montag - Freitag				Samstag				Sonn-/Feiertag				
04	54												
05	04	34	44		34								
06	04	14	34	44	04	34	49		43				
07	04	14	34		04	34			43				
08	04	34			04	34							
09	04	34			04	34			43				
10	04	34			04	34							
11	04	34			04	34			43				
12	04	34			04	34							
13	04	34			04	34			43				
14	04	34			04	34							
15	04	34			04	34			43				
16	04	34			04	34							
17	04	34			04	34			43				
18	04	34			04	34							
19	04	34			04	34			43				
20	04	34			04	34							
21	34				34				43				
22													
23													
00													

- 3 3 Neutraubling Gärtnersiedlung
- 4 4 -Rathaus
- 5 5 -Marktplatz
- 7 7 -Dresdener Straße
- 9 9 -Heising
- 10 10 -Hallenbad
- 11 11 -Haidauer Straße
- 12 12 -Am Weiheracker
- 13 13 -Am Braunfeld
- 14 14 -Keplerstraße
- 15 15 -Aussiger Straße
- 16 16 -Feuerwehr
- 17 17 -Borsigstraße
- 19 19 -Pommernstraße
- 20 20 -Neugablonzer Straße
- 21 21 -Podersamer Straße
- 22 22 -Südumgehung
- 25 25 Obertraubling Realsch./Walhallastr.
- 26 26 -Abzw. Bahnhof
- 27 27 -Kreuzung Staatsstraße
- 28 -Kirche
- 29 -Westendstraße
- 29 -Edekastraße
- 30 -Am Bergacker
- 31 -Ernst-Frenzel-Straße
- 34 Burgweinting Höfling
- 34 -Herm.-Höcherl-Straße
- 36 -Friedrich-Viehbacher-Allee
- 37 -Kirche
- 39 Regensburg Benzstraße
- 40 -Bajuwarenstraße
- 41 -Zeißstraße
- 42 -Krankenhaus St. Josef
- 43 -Safferlingstraße
- 44 -Herm.-Geib-Straße
- 45 -Stobäusplatz
- 28 Obertraubling Kirche
- 29 -Grundschule
- 29 -Mühlenweg
- 30 Piesenkofen Einthaler Weg
- 31 -Erlenring
- 34 Oberhinkofen
- 36 Scharmassing
- 38 Unterisling
- 40 Regensburg Jahnstadion
- 41 -Franz-Hartl-Straße
- 42 -Am Biopark
- 44 -Otto-Hahn-Straße
- 45 -TechCampus/OTH
- 46 -Haydnstraße
- 47 -HBF Süd/Arcaden
- 49 -Hauptbahnhof (Steig B5)
- 51 -Hauptbahnhof (Steig C0)

A = fährt A **L31** = Linie 31 **L38** = Linie 38

Gültig ab 14.12.2025



31/38

Neutraubling Gärtnersiedlung ▶ Obertraubling - TechCampus/OTH / Burgweinting - Regensburg HBF

Fahrwege mit Fahrzeit in Minuten

	Montag - Freitag				Samstag				Sonn-/Feiertag				
04	57												
05	07	37	47		37								
06	07	17	37	47	07	37	52		45				
07	07	17	37		07	37			45				
08	07	37			07	37							
09	07	37			07	37			45				
10	07	37			07	37							
11	07	37			07	37			45				
12	07	37			07	37							
13	07	37			07	37			45				
14	07	37			07	37							
15	07	37			07	37			45				
16	07	37			07	37							
17	07	37			07	37			45				
18	07	37			07	37							
19	07	37			07	37			45				
20	07	37			07	37							
21	37				37				45				
22													
23													
00													

- A**
- 1 - Rathaus
 - 2 - Marktplatz
 - 4 - Dresdener Straße
 - 6 - Heising
 - 7 - Hallenbad
 - 8 - Haidauer Straße
 - 9 - Am Weiheracker
 - 10 - Am Braunfeld
 - 11 - Keplerstraße
 - 12 - Aussiger Straße
 - 13 - Feuerwehr
 - 14 - Borsigstraße
 - 16 - Pommernstraße
 - 17 - Neugablonzer Straße
 - 18 - Podersamer Straße
 - 19 - Südumgehung
 - 22 - Obertraubling Realsch./Walhallastr.
 - 23 - Abzw. Bahnhof
 - 24 - Kreuzung Staatsstraße
 - 25 - Kirche
 - 26 - Westendstraße
 - 26 - Edekastraße
 - 27 - Am Bergacker
 - 28 - Ernst-Frenzel-Straße
 - 31 - Burgweinting Höfling
 - 31 - Herm.-Höcherl-Straße
 - 33 - Friedrich-Viehbacher-Allee
 - 34 - Kirche
 - 36 - Regensburg Benzstraße
 - 37 - Bajuwarenstraße
 - 38 - Zeißstraße
 - 39 - Krankenhaus St. Josef
 - 40 - Safferlingstraße
 - 41 - Herm.-Geib-Straße
 - 42 - Stobäusplatz
 - 25 - Obertraubling Kirche
 - 26 - Grundschule
 - 26 - Mühlenweg
 - 27 - Piesenkofen Einthaler Weg
 - 28 - Erlening
 - 31 - Oberhinkofen
 - 33 - Scharmassing
 - 35 - Unterisling
 - 37 - Regensburg Jahnstadion
 - 38 - Franz-Hartl-Straße
 - 39 - Am Biopark
 - 41 - Otto-Hahn-Straße
 - 42 - TechCampus/OTH
 - 43 - Haydnstraße
 - 44 - HBF Süd/Arcaden
 - 46 - Hauptbahnhof (Steig B5)
 - 48 - Hauptbahnhof (Steig C0)

Gültig ab 14.12.2025

A = fährt A **L31** = Linie 31 **L38** = Linie 38



31/38

Neutraubling Rathaus ▶ Obertraubling - TechCampus/OTH / Burgweinting - Regensburg HBF

Fahrwege mit Fahrzeit in Minuten

	Montag - Freitag				Samstag				Sonn-/Feiertag				
04	58												
05	08	38	48		38								
06	08	18	38	48	08	38	53		47				
07	08	18	38		08	38			47				
08	08	38			08	38							
09	08	38			08	38			47				
10	08	38			08	38							
11	08	38			08	38			47				
12	08	38			08	38							
13	08	38			08	38			47				
14	08	38			08	38							
15	08	38			08	38			47				
16	08	38			08	38							
17	08	38			08	38			47				
18	08	38			08	38							
19	08	38			08	38			47				
20	08	38			08	38							
21	38				38				47				
22													
23													
00													

- A**
- 1 -Neutraubling Rathaus
 - 1 -Marktplatz
 - 3 -Dresdener Straße
 - 5 -Heising
 - 6 -Hallenbad
 - 7 -Haidauer Straße
 - 8 -Am Weiheracker
 - 9 -Am Braunfeld
 - 10 -Keplerstraße
 - 11 -Aussiger Straße
 - 12 -Feuerwehr
 - 13 -Borsigstraße
 - 15 -Pommernstraße
 - 16 -Neugablonzer Straße
 - 17 -Podersamer Straße
 - 18 -Südumgehung
 - 21 -Obertraubling Realsch./Walhallastr.
 - 22 -Abzw. Bahnhof
 - 23 -Kreuzung Staatsstraße
 - 24 -Kirche
 - 25 -Westendstraße
 - 25 -Edekastraße
 - 26 -Am Bergacker
 - 27 -Ernst-Frenzel-Straße
 - 30 -Burgweinting Höfling
 - 30 -Herm.-Höcherl-Straße
 - 32 -Friedrich-Viehbacher-Allee
 - 33 -Kirche
 - 35 -Regensburg Benzstraße
 - 36 -Bajuwarenstraße
 - 37 -Zeißstraße
 - 38 -Krankenhaus St. Josef
 - 39 -Safferlingstraße
 - 40 -Herm.-Geib-Straße
 - 41 -Stobäusplatz
 - 24 -Obertraubling Kirche
 - 25 -Grundschule
 - 25 -Mühlenweg
 - 26 -Piesenkofen Einthaler Weg
 - 27 -Erlenring
 - 30 -Oberhinkofen
 - 32 -Scharmassing
 - 34 -Unterisling
 - 36 -Regensburg Jahnstadion
 - 37 -Franz-Hartl-Straße
 - 38 -Am Biopark
 - 40 -Otto-Hahn-Straße
 - 41 -TechCampus/OTH
 - 42 -Haydnstraße
 - 43 -HBF Süd/Arcaden
 - 45 -Hauptbahnhof (Steig B5)
 - 47 -Hauptbahnhof (Steig C0)

Gültig ab 14.12.2025

A = fährt A **L31** = Linie 31 **L38** = Linie 38

	Montag - Freitag				Samstag				Sonn-/Feiertag				
04	59 A L38												
05	09 L31	39 L31	49 A L38		39 L31								
06	09 L31	19 A L38	39 L31	49 A L38	09 L31	39 L31	54 A L38		48 L31				
07	09 L31	19 A L38	39 L31		09 L31	39 A L38			48 L31				
08	09 A L38	39 L31			09 L31	39 A L38							
09	09 A L38	39 L31			09 L31	39 A L38			48 L31				
10	09 A L38	39 L31			09 L31	39 A L38							
11	09 A L38	39 L31			09 L31	39 A L38			48 L31				
12	09 A L38	39 L31			09 L31	39 A L38							
13	09 A L38	39 L31			09 L31	39 A L38			48 L31				
14	09 A L38	39 L31			09 L31	39 A L38							
15	09 A L38	39 L31			09 L31	39 A L38			48 L31				
16	09 A L38	39 L31			09 L31	39 A L38							
17	09 A L38	39 L31			09 L31	39 A L38			48 L31				
18	09 A L38	39 L31			09 L31	39 A L38							
19	09 A L38	39 L31			09 L31	39 A L38			48 L31				
20	09 L31	39 L31			09 L31	39 L31							
21	39 L31				39 L31				48 L31				
22													
23													
00													

- A** Neutraubling Marktplatz
- 2 2-Dresdener Straße
- 4 4-Heising
- 5 5-Hallenbad
- 6 6-Haidauer Straße
- 7 7-Am Weiheracker
- 8 8-Am Braunfeld
- 9 9-Keplerstraße
- 10 10-Aussiger Straße
- 11 11-Feuerwehr
- 12 12-Borsigstraße
- 14 14-Pommernstraße
- 15 15-Neugablonzer Straße
- 16 16-Podersamer Straße
- 17 17-Südümgehung
- 20 20 Obertraubling Realsch./Walhallastr.
- 21 21-Abzw. Bahnhof
- 22 22-Kreuzung Staatsstraße
- 23-Kirche
- 24-Westendstraße
- 24-Edekastraße
- 25-Am Bergacker
- 26-Ernst-Frenzel-Straße
- 29 Burgweinting Höfling
- 29-Herm.-Höcherl-Straße
- 31-Friedrich-Viehbacher-Allee
- 32-Kirche
- 34 Regensburg Benzstraße
- 35-Bajuwarenstraße
- 36-Zeißstraße
- 37-Krankenhaus St. Josef
- 38-Safferlingstraße
- 39-Herm.-Geib-Straße
- 40-Stobäusplatz
- 23 Obertraubling Kirche
- 24-Grundschule
- 24-Mühlenweg
- 25 Piesenkofen Einthaler Weg
- 26-Erlenring
- 29 Oberhinkofen
- 31 Scharmassing
- 33 Unterisling
- 35 Regensburg Jahnstadion
- 36-Franz-Hartl-Straße
- 37-Am Biopark
- 39-Otto-Hahn-Straße
- 40-TechCampus/OTH
- 41-Haydnstraße
- 42-HBF Süd/Arcaden
- 44-Hauptbahnhof (Steig B5)
- 46-Hauptbahnhof (Steig C0)

Gültig ab 14.12.2025

A = fährt A **L31** = Linie 31 **L38** = Linie 38



31/38

Neutraubling Dresdener Straße ▶ Obertraubling - TechCampus/OTH / Burgweinting - Regensburg HBF

Fahrwege mit Fahrzeit in Minuten

	Montag - Freitag				Samstag				Sonn-/Feiertag				
05	01 A L38	11 L31	41 L31	51 A L38	41 L31								
06	11 L31	21 A L38	41 L31	51 A L38	11 L31	41 L31	56 A L38			49 L31			
07	11 L31	21 A L38	41 L31		11 L31	41 A L38				49 L31			
08	11 A L38	41 L31			11 L31	41 A L38							
09	11 A L38	41 L31			11 L31	41 A L38				49 L31			
10	11 A L38	41 L31			11 L31	41 A L38							
11	11 A L38	41 L31			11 L31	41 A L38				49 L31			
12	11 A L38	41 L31			11 L31	41 A L38							
13	11 A L38	41 L31			11 L31	41 A L38				49 L31			
14	11 A L38	41 L31			11 L31	41 A L38							
15	11 A L38	41 L31			11 L31	41 A L38				49 L31			
16	11 A L38	41 L31			11 L31	41 A L38							
17	11 A L38	41 L31			11 L31	41 A L38				49 L31			
18	11 A L38	41 L31			11 L31	41 A L38							
19	11 A L38	41 L31			11 L31	41 A L38				49 L31			
20	11 L31	41 L31			11 L31	41 L31							
21	41 L31				41 L31					49 L31			
22													
23													
00													

- A**
- 2 -Heising
 - 3 -Hallenbad
 - 4 -Haidauer Straße
 - 5 -Am Weiheracker
 - 6 -Am Braunfeld
 - 7 -Keplerstraße
 - 8 -Aussiger Straße
 - 9 -Feuerwehr
 - 10 -Borsigstraße
 - 12 -Pommernstraße
 - 13 -Neugablonzer Straße
 - 14 -Podersamer Straße
 - 15 -Südumgehung
 - 18 Obertraubling Realsch./Walhallastr.
 - 19 -Abzw. Bahnhof
 - 20 -Kreuzung Staatsstraße
 - 21 -Kirche
 - 22 -Westendstraße
 - 22 -Edekastraße
 - 23 -Am Bergacker
 - 24 -Ernst-Frenzel-Straße
 - 27 Burgweinting Höfling
 - 27 -Herm.-Höcherl-Straße
 - 29 -Friedrich-Viehbacher-Allee
 - 30 -Kirche
 - 32 Regensburg Benzstraße
 - 33 -Bajuwarenstraße
 - 34 -Zeißstraße
 - 35 -Krankenhaus St. Josef
 - 36 -Safferlingstraße
 - 37 -Herm.-Geib-Straße
 - 38 -Stobäusplatz
 - 21 Obertraubling Kirche
 - 22 -Grundschule
 - 22 -Mühlenweg
 - 23 Piesenkofen Einthaler Weg
 - 24 -Erlenring
 - 27 Oberhinkofen
 - 29 Scharmassing
 - 31 Unterisling
 - 33 Regensburg Jahnstadion
 - 34 -Franz-Hartl-Straße
 - 35 -Am Biopark
 - 37 -Otto-Hahn-Straße
 - 38 -TechCampus/OTH
 - 39 -Haydnstraße
 - 40 -HBF Süd/Arcaden
 - 42 -Hauptbahnhof (Steig B5)
 - 44 -Hauptbahnhof (Steig C0)

A = fährt A **L31** = Linie 31 **L38** = Linie 38

Gültig ab 14.12.2025

	Montag - Freitag				Samstag				Sonn-/Feiertag				
05	03 A L38	13 L31	43 L31	53 A L38	43 L31								
06	13 L31	23 A L38	43 L31	53 A L38	13 L31	43 L31	58 A L38			50 L31			
07	13 L31	23 A L38	43 L31		13 L31	43 A L38				50 L31			
08	13 A L38	43 L31			13 L31	43 A L38							
09	13 A L38	43 L31			13 L31	43 A L38				50 L31			
10	13 A L38	43 L31			13 L31	43 A L38							
11	13 A L38	43 L31			13 L31	43 A L38				50 L31			
12	13 A L38	43 L31			13 L31	43 A L38							
13	13 A L38	43 L31			13 L31	43 A L38				50 L31			
14	13 A L38	43 L31			13 L31	43 A L38							
15	13 A L38	43 L31			13 L31	43 A L38				50 L31			
16	13 A L38	43 L31			13 L31	43 A L38							
17	13 A L38	43 L31			13 L31	43 A L38				50 L31			
18	13 A L38	43 L31			13 L31	43 A L38							
19	13 A L38	43 L31			13 L31	43 A L38				50 L31			
20	13 L31	43 L31			13 L31	43 L31							
21	43 L31				43 L31					50 L31			
22													
23													
00													

- A**
- Irl
 - Neutraubling Heising
 - 1 • 1 -Hallenbad
 - 2 • 2 -Haidauer Straße
 - 3 • 3 -Am Weiheracker
 - 4 • 4 -Am Braunfeld
 - 5 • 5 -Keplerstraße
 - 6 • 6 -Aussiger Straße
 - 7 • 7 -Feuerwehr
 - 8 • 8 -Borsigstraße
 - 10 • 10 -Pommernstraße
 - 11 • 11 -Neugablonzer Straße
 - 12 • 12 -Podersamer Straße
 - 13 • 13 -Südumgehung
 - 16 • 16 Obertraubling Realsch./Walhallastr.
 - 17 • 17 -Abzw. Bahnhof
 - 18 • 18 -Kreuzung Staatsstraße
 - 19 -Kirche
 - 20 -Westendstraße
 - 20 -Edekastraße
 - 21 -Am Bergacker
 - 22 -Ernst-Frenzel-Straße
 - 25 Burgweinting Höfling
 - 25 -Herm.-Höcherl-Straße
 - 27 -Friedrich-Viehbacher-Allee
 - 28 -Kirche
 - 30 Regensburg Benzstraße
 - 31 -Bajuwarenstraße
 - 32 -Zeißstraße
 - 33 -Krankenhaus St. Josef
 - 34 -Safferlingstraße
 - 35 -Herm.-Geib-Straße
 - 36 -Stobäusplatz
 - 19 Obertraubling Kirche
 - 20 -Grundschule
 - 20 -Mühlenweg
 - 21 Piesenkofen Einthaler Weg
 - 22 -Erlenring
 - 25 Oberhinkofen
 - 27 Scharmassing
 - 29 Unterisling
 - 31 Regensburg Jahnstadion
 - 32 -Franz-Hartl-Straße
 - 33 -Am Biopark
 - 35 -Otto-Hahn-Straße
 - 36 -TechCampus/OTH
 - 37 -Haydnstraße
 - 38 -HBF Süd/Arcaden
 - 40 -Hauptbahnhof (Steig B5)
 - 42 -Hauptbahnhof (Steig C0)

A = fährt A **L31** = Linie 31 **L38** = Linie 38

Gültig ab 14.12.2025

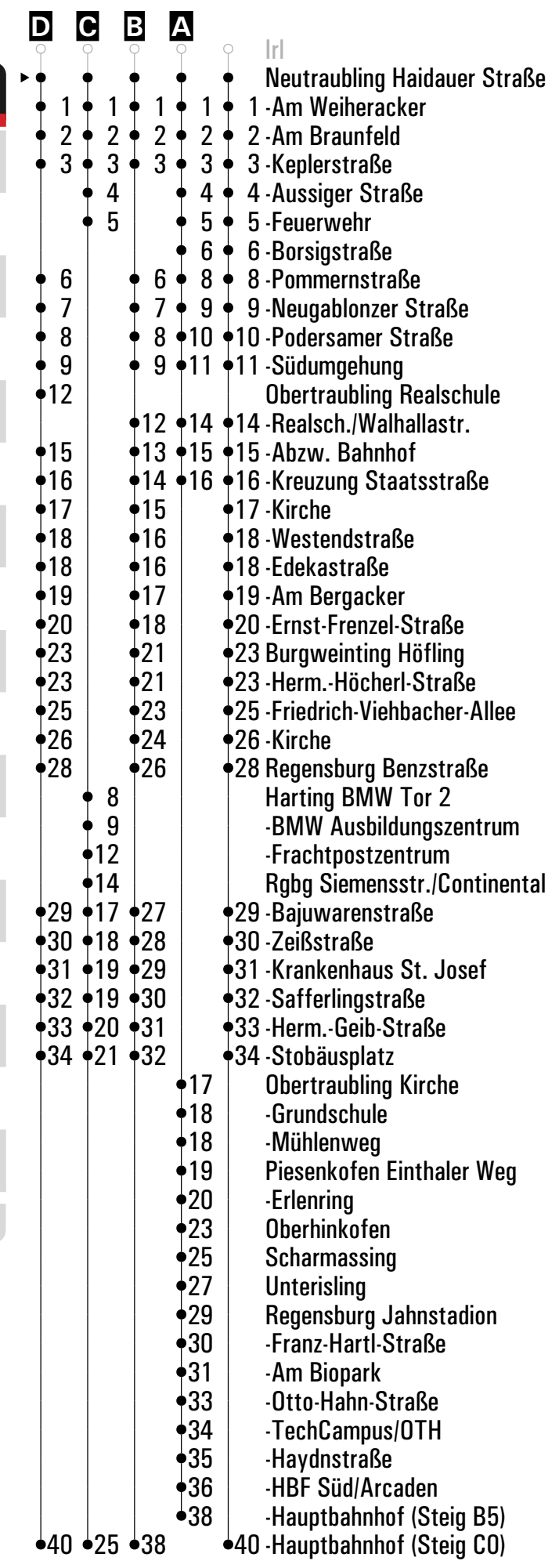
	Montag - Freitag				Samstag				Sonn-/Feiertag				
05	04 A L38	14 L31	44 L31	54 A L38	44 L31								
06	14 L31	24 A L38	44 L31	54 A L38	14 L31	44 L31	59 A L38			51 L31			
07	14 L31	24 A L38	44 L31		14 L31	44 A L38				51 L31			
08	14 A L38	44 L31			14 L31	44 A L38							
09	14 A L38	44 L31			14 L31	44 A L38				51 L31			
10	14 A L38	44 L31			14 L31	44 A L38							
11	14 A L38	44 L31			14 L31	44 A L38				51 L31			
12	14 A L38	44 L31			14 L31	44 A L38							
13	14 A L38	44 L31			14 L31	44 A L38				51 L31			
14	14 A L38	44 L31			14 L31	44 A L38							
15	14 A L38	44 L31			14 L31	44 A L38				51 L31			
16	14 A L38	44 L31			14 L31	44 A L38							
17	14 A L38	44 L31			14 L31	44 A L38				51 L31			
18	14 A L38	44 L31			14 L31	44 A L38							
19	14 A L38	44 L31			14 L31	44 A L38				51 L31			
20	14 L31	44 L31			14 L31	44 L31							
21	44 L31				44 L31					51 L31			
22													
23													
00													

- A**
- 1 -Haidauer Straße
 - 2 -Am Weiheracker
 - 3 -Am Braunfeld
 - 4 -Keplerstraße
 - 5 -Aussiger Straße
 - 6 -Feuerwehr
 - 7 -Borsigstraße
 - 9 -Pommernstraße
 - 10 -Neugablonzer Straße
 - 11 -Podersamer Straße
 - 12 -Südumgehung
 - 15 Obertraubling Realsch./Walhallastr.
 - 16 -Abzw. Bahnhof
 - 17 -Kreuzung Staatsstraße
 - 18 -Kirche
 - 19 -Westendstraße
 - 19 -Edekastraße
 - 20 -Am Bergacker
 - 21 -Ernst-Frenzel-Straße
 - 24 Burgweinting Höfling
 - 24 -Herm.-Höcherl-Straße
 - 26 -Friedrich-Viehbacher-Allee
 - 27 -Kirche
 - 29 Regensburg Benzstraße
 - 30 -Bajuwarenstraße
 - 31 -Zeißstraße
 - 32 -Krankenhaus St. Josef
 - 33 -Safferlingstraße
 - 34 -Herm.-Geib-Straße
 - 35 -Stobäusplatz
 - 18 Obertraubling Kirche
 - 19 -Grundschule
 - 19 -Mühlenweg
 - 20 Piesenkofen Einthaler Weg
 - 21 -Erlenring
 - 24 Oberhinkofen
 - 26 Scharmassing
 - 28 Unterisling
 - 30 Regensburg Jahnstadion
 - 31 -Franz-Hartl-Straße
 - 32 -Am Biopark
 - 34 -Otto-Hahn-Straße
 - 35 -TechCampus/OTH
 - 36 -Haydnstraße
 - 37 -HBF Süd/Arcaden
 - 39 -Hauptbahnhof (Steig B5)
 - 41 -Hauptbahnhof (Steig C0)

Gültig ab 14.12.2025

A = fährt A **L31** = Linie 31 **L38** = Linie 38

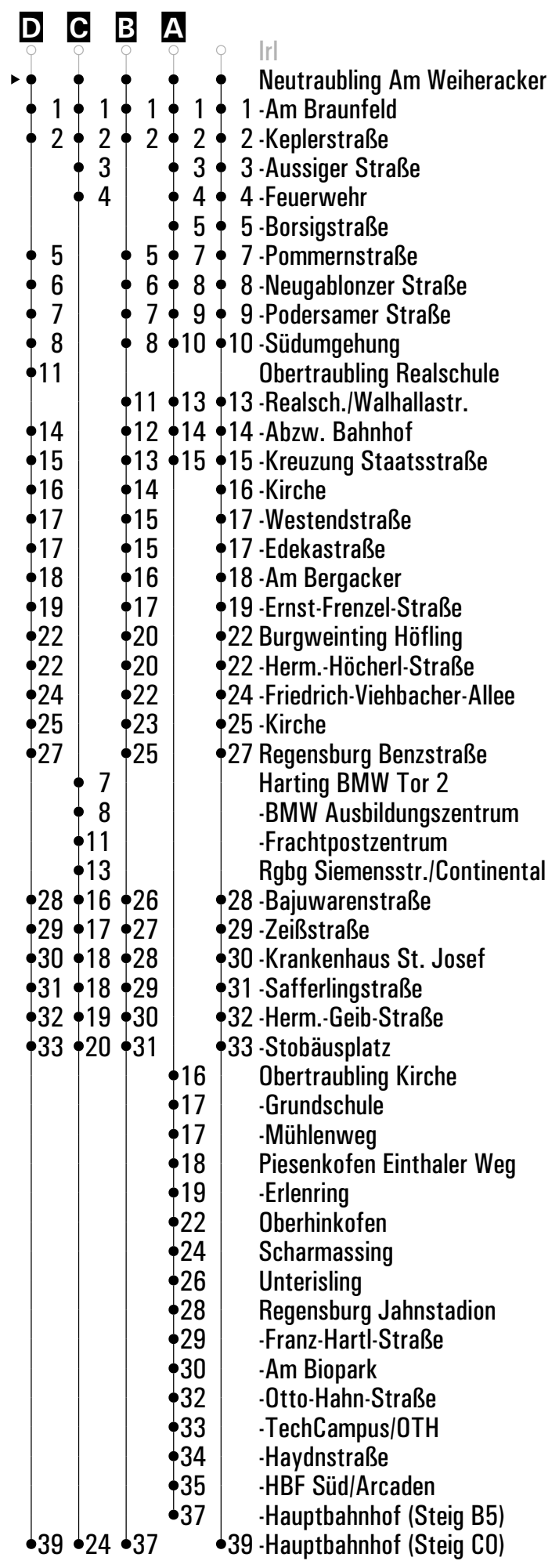
	Montag - Freitag				Samstag				Sonn-/Feiertag				
05	05 A L38	15 L31	45 L31	55 A L38	45 L31								
06	15 L31	25 A L38	45 L31	55 A L38	15 L31	45 L31			52 L31				
07	15 L31	25 A L38	43 C L31S	45 L31	00 A L38	15 L31	45 A L38		52 L31				
08	15 A L38	45 L31			15 L31	45 A L38							
09	15 A L38	45 L31			15 L31	45 A L38			52 L31				
10	15 A L38	45 L31			15 L31	45 A L38							
11	15 A L38	45 L31			15 L31	45 A L38			52 L31				
12	15 A L38	45 L31			15 L31	45 A L38							
13	05 D L31 vF	15 A L38	45 L31		15 L31	45 A L38			52 L31				
14	15 A L38	45 L31			15 L31	45 A L38							
15	15 A L38	41 B L31 n15	45 L31		15 L31	45 A L38			52 L31				
16	15 A L38	27 B L31 n5S	45 L31		15 L31	45 A L38							
17	15 A L38	45 L31			15 L31	45 A L38			52 L31				
18	15 A L38	45 L31			15 L31	45 A L38							
19	15 A L38	45 L31			15 L31	45 A L38			52 L31				
20	15 L31	45 L31			15 L31	45 L31							
21	45 L31				45 L31				52 L31				



Gültig ab 14.12.2025

- A-D** = Fahrwege
- L31** = Linie 31
- L31S** = Linie 31 Schnellbus
- L38** = Linie 38
- vF** = an Schultagen; am ersten Schultag nach den Sommerferien & letzten Schultag vor den Weihnachts-, Oster- und Pfingstferien 1:30 Std. früher; am letzten Schultag vor den Sommerferien 2:40 Std. früher
- n15** = nur dienstags bis donnerstags an Schultagen; nicht am ersten Schultag nach den Sommerferien
- n5S** = nur montags bis donnerstags an Schultagen; nicht am ersten Schultag nach den Sommerferien

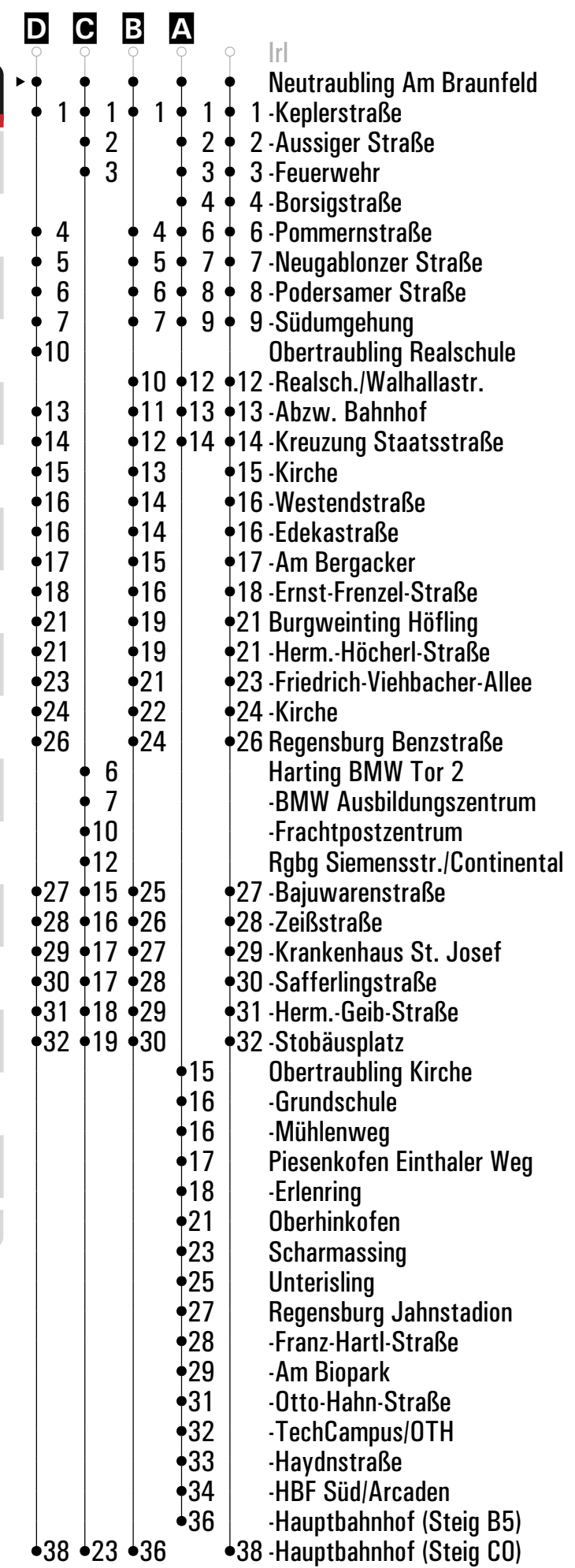
	Montag - Freitag				Samstag			Sonn-/Feiertag		
05	06 A L38	16 L31	46 L31	56 A L38	46 L31					
06	16 L31	26 A L38	46 L31	56 A L38	16 L31	46 L31			52 L31	
07	16 L31	26 A L38	44 C L31S	46 L31	01 A L38	16 L31	46 A L38		52 L31	
08	16 A L38	46 L31			16 L31	46 A L38				
09	16 A L38	46 L31			16 L31	46 A L38			52 L31	
10	16 A L38	46 L31			16 L31	46 A L38				
11	16 A L38	46 L31			16 L31	46 A L38			52 L31	
12	16 A L38	46 L31			16 L31	46 A L38				
13	06 D L31 vF	16 A L38	46 L31		16 L31	46 A L38			52 L31	
14	16 A L38	46 L31			16 L31	46 A L38				
15	16 A L38	42 B L31 n15	46 L31		16 L31	46 A L38			52 L31	
16	16 A L38	28 B L31 n5S	46 L31		16 L31	46 A L38				
17	16 A L38	46 L31			16 L31	46 A L38			52 L31	
18	16 A L38	46 L31			16 L31	46 A L38				
19	16 A L38	46 L31			16 L31	46 A L38			52 L31	
20	16 L31	46 L31			16 L31	46 L31				
21	46 L31				46 L31				52 L31	



Gültig ab 14.12.2025

- A-D** = Fahrwege
- L31** = Linie 31
- L31S** = Linie 31 Schnellbus
- L38** = Linie 38
- vF** = an Schultagen; am ersten Schultag nach den Sommerferien & letzten Schultag vor den Weihnachts-, Oster- und Pfingstferien 1:30 Std. früher; am letzten Schultag vor den Sommerferien 2:40 Std. früher
- n15** = nur dienstags bis donnerstags an Schultagen; nicht am ersten Schultag nach den Sommerferien
- n5S** = nur montags bis donnerstags an Schultagen; nicht am ersten Schultag nach den Sommerferien

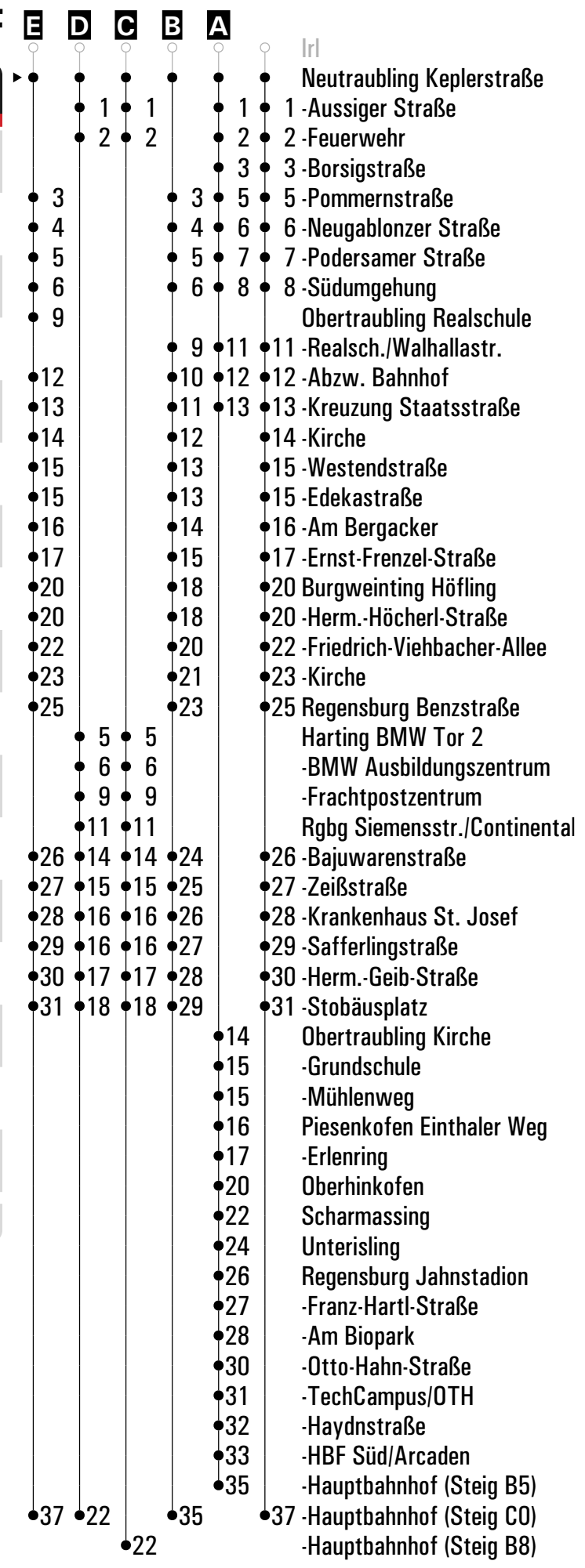
	Montag - Freitag				Samstag				Sonn-/Feiertag				
05	07 A L38	17 L31	47 L31	57 A L38	47 L31								
06	17 L31	27 A L38	47 L31	57 A L38	17 L31	47 L31			53 L31				
07	17 L31	27 A L38	45 C L31S	47 L31	02 A L38	17 L31	47 A L38		53 L31				
08	17 A L38	47 L31			17 L31	47 A L38							
09	17 A L38	47 L31			17 L31	47 A L38			53 L31				
10	17 A L38	47 L31			17 L31	47 A L38							
11	17 A L38	47 L31			17 L31	47 A L38			53 L31				
12	17 A L38	47 L31			17 L31	47 A L38							
13	07 D L31 vF	17 A L38	47 L31		17 L31	47 A L38			53 L31				
14	17 A L38	47 L31			17 L31	47 A L38							
15	17 A L38	43 B L31 n15	47 L31		17 L31	47 A L38			53 L31				
16	17 A L38	29 B L31 n5S	47 L31		17 L31	47 A L38							
17	17 A L38	47 L31			17 L31	47 A L38			53 L31				
18	17 A L38	47 L31			17 L31	47 A L38							
19	17 A L38	47 L31			17 L31	47 A L38			53 L31				
20	17 L31	47 L31			17 L31	47 L31							
21	47 L31				47 L31				53 L31				



Gültig ab 14.12.2025

- A-D** = Fahrwege
- L31** = Linie 31
- L31S** = Linie 31 Schnellbus
- L38** = Linie 38
- vF** = an Schultagen; am ersten Schultag nach den Sommerferien & letzten Schultag vor den Weihnachts-, Oster- und Pfingstferien 1:30 Std. früher; am letzten Schultag vor den Sommerferien 2:40 Std. früher
- n15** = nur dienstags bis donnerstags an Schultagen; nicht am ersten Schultag nach den Sommerferien
- n5S** = nur montags bis donnerstags an Schultagen; nicht am ersten Schultag nach den Sommerferien

	Montag - Freitag					Samstag			Sonn-/Feiertag		
05	08 A L38	18 L31	48 L31	58 A L38		48 L31					
06	18 L31	28 A L38	41 C L31S	48 L31	58 A L38	18 L31	48 L31		54 L31		
07	18 L31	28 A L38	46 D L31S	48 L31		03 A L38	18 L31	48 A L38	54 L31		
08	18 A L38	48 L31				18 L31	48 A L38				
09	18 A L38	48 L31				18 L31	48 A L38		54 L31		
10	18 A L38	48 L31				18 L31	48 A L38				
11	18 A L38	48 L31				18 L31	48 A L38		54 L31		
12	18 A L38	48 L31				18 L31	48 A L38				
13	08 E L31 vF	18 A L38	48 L31			18 L31	48 A L38		54 L31		
14	18 A L38	48 L31				18 L31	48 A L38				
15	18 A L38	44 B L31 n15	48 L31			18 L31	48 A L38		54 L31		
16	18 A L38	30 B L31 n5S	48 L31			18 L31	48 A L38				
17	18 A L38	48 L31				18 L31	48 A L38		54 L31		
18	18 A L38	48 L31				18 L31	48 A L38				
19	18 A L38	48 L31				18 L31	48 A L38		54 L31		
20	18 L31	48 L31				18 L31	48 L31				
21	48 L31					48 L31			54 L31		



Gültig ab 14.12.2025

- A - E** = Fahrwege
- L31** = Linie 31
- L31S** = Linie 31 Schnellbus
- L38** = Linie 38
- vF** = an Schultagen; am ersten Schultag nach den Sommerferien & letzten Schultag vor den Weihnachts-, Oster- und Pfingstferien 1:30 Std. früher; am letzten Schultag vor den Sommerferien 2:40 Std. früher
- n15** = nur dienstags bis donnerstags an Schultagen; nicht am ersten Schultag nach den Sommerferien
- n5S** = nur montags bis donnerstags an Schultagen; nicht am ersten Schultag nach den Sommerferien

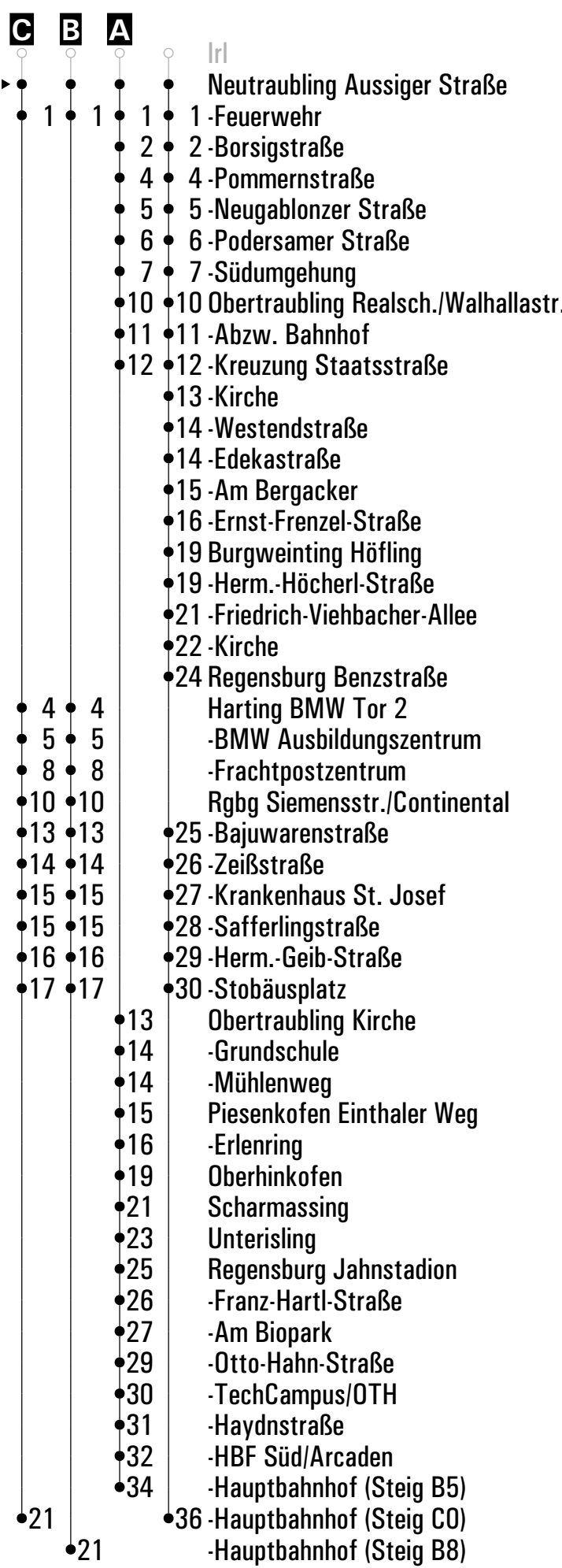


31/38

Neutraubling Aussiger Straße ▶ Obertraubling - TechCampus/OTH / Burgweinting - Regensburg HBF

Fahrwege mit Fahrzeit in Minuten

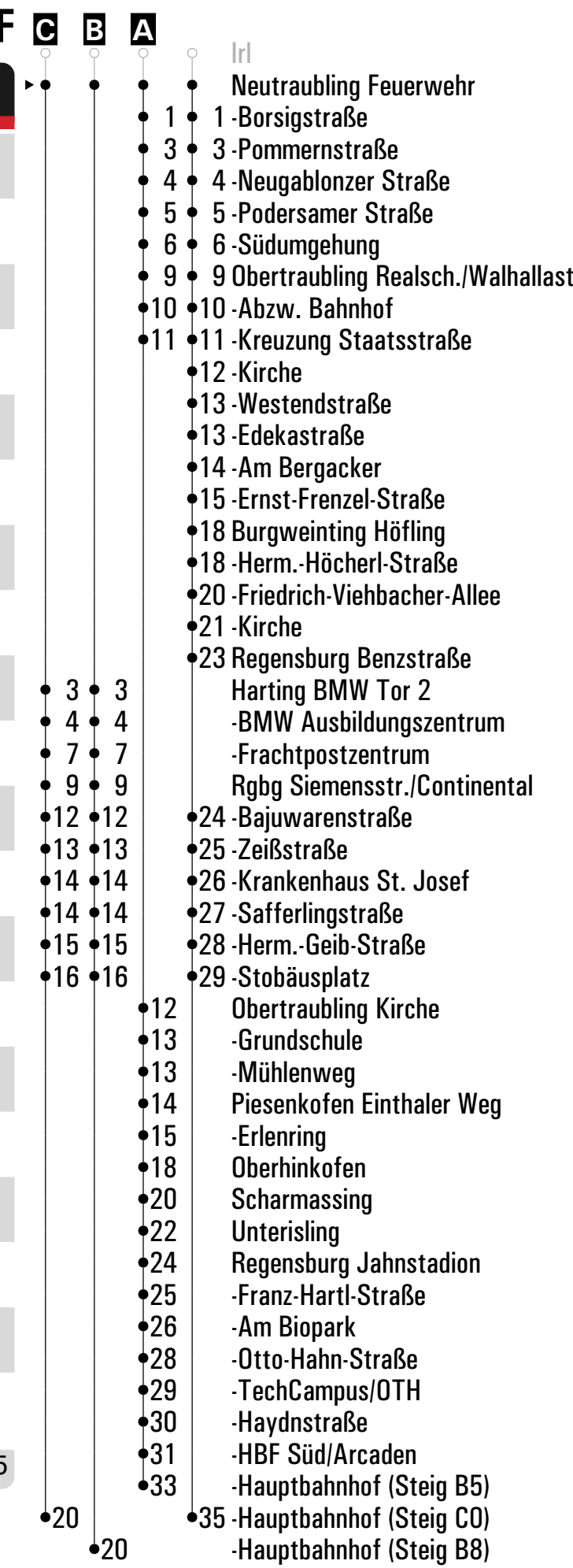
	Montag - Freitag				Samstag				Sonn-/Feiertag				
05	09 A L38	19 L31	49 L31	59 A L38		49 L31							
06	19 L31	29 A L38	42 B L31S	49 L31	59 A L38	19 L31	49 L31			55 L31			
07	19 L31	29 A L38	47 C L31S	49 L31		04 A L38	19 L31	49 A L38		55 L31			
08	19 A L38	49 L31				19 L31	49 A L38						
09	19 A L38	49 L31				19 L31	49 A L38			55 L31			
10	19 A L38	49 L31				19 L31	49 A L38						
11	19 A L38	49 L31				19 L31	49 A L38			55 L31			
12	19 A L38	49 L31				19 L31	49 A L38						
13	19 A L38	49 L31				19 L31	49 A L38			55 L31			
14	19 A L38	49 L31				19 L31	49 A L38						
15	19 A L38	49 L31				19 L31	49 A L38			55 L31			
16	19 A L38	49 L31				19 L31	49 A L38						
17	19 A L38	49 L31				19 L31	49 A L38			55 L31			
18	19 A L38	49 L31				19 L31	49 A L38						
19	19 A L38	49 L31				19 L31	49 A L38			55 L31			
20	19 L31	49 L31				19 L31	49 L31						
21	49 L31					49 L31				55 L31			
22													
23													
00													



A - C = Fahrwege **L31** = Linie 31 **L31S** = Linie 31 Schnellbus **L38** = Linie 38

Gültig ab 14.12.2025

	Montag - Freitag					Samstag					Sonn-/Feiertag						
05	10 A L38	20 L31	50 L31			50 L31											
06	00 A L38	20 L31	30 A L38	43 B L31S	50 L31	20 L31	50 L31					56 L31					
07	00 A L38	20 L31	30 A L38	48 C L31S	50 L31	05 A L38	20 L31	50 A L38			50 A L38		56 L31				
08	20 A L38	50 L31				20 L31	50 A L38										
09	20 A L38	50 L31				20 L31	50 A L38						56 L31				
10	20 A L38	50 L31				20 L31	50 A L38										
11	20 A L38	50 L31				20 L31	50 A L38						56 L31				
12	20 A L38	50 L31				20 L31	50 A L38										
13	20 A L38	50 L31				20 L31	50 A L38						56 L31				
14	20 A L38	50 L31				20 L31	50 A L38										
15	20 A L38	50 L31				20 L31	50 A L38						56 L31				
16	20 A L38	50 L31				20 L31	50 A L38										
17	20 A L38	50 L31				20 L31	50 A L38						56 L31				
18	20 A L38	50 L31				20 L31	50 A L38										
19	20 A L38	50 L31				20 L31	50 A L38						56 L31				
20	20 L31	50 L31				20 L31	50 L31										
21	50 L31					50 L31							56 L31				
22																	
23																	
00																	



A - C = Fahrwege **L31** = Linie 31 **L31S** = Linie 31 Schnellbus **L38** = Linie 38

Gültig ab 14.12.2025

	Montag - Freitag				Samstag				Sonn-/Feiertag				
05	11 A L38	21 L31	51 L31		51 L31								
06	01 A L38	21 L31	31 A L38	51 L31	21 L31	51 L31				57 L31			
07	01 A L38	21 L31	31 A L38	51 L31	06 A L38	21 L31	51 A L38			57 L31			
08	21 A L38	51 L31			21 L31	51 A L38							
09	21 A L38	51 L31			21 L31	51 A L38				57 L31			
10	21 A L38	51 L31			21 L31	51 A L38							
11	21 A L38	51 L31			21 L31	51 A L38				57 L31			
12	21 A L38	51 L31			21 L31	51 A L38							
13	21 A L38	51 L31			21 L31	51 A L38				57 L31			
14	21 A L38	51 L31			21 L31	51 A L38							
15	21 A L38	51 L31			21 L31	51 A L38				57 L31			
16	21 A L38	51 L31			21 L31	51 A L38							
17	21 A L38	51 L31			21 L31	51 A L38				57 L31			
18	21 A L38	51 L31			21 L31	51 A L38							
19	21 A L38	51 L31			21 L31	51 A L38				57 L31			
20	21 L31	51 L31			21 L31	51 L31							
21	51 L31				51 L31					57 L31			
22													
23													
00													

- A**
- Irl
 - Neutraubling Borsigstraße
 - 2 -Pommernstraße
 - 3 -Neugablonzer Straße
 - 4 -Podersamer Straße
 - 5 -Südümgehung
 - 8 -Obertraubling Realsch./Walhallastr.
 - 9 -Abzw. Bahnhof
 - 10 -Kreuzung Staatsstraße
 - 11 -Kirche
 - 12 -Westendstraße
 - 12 -Edekastraße
 - 13 -Am Bergacker
 - 14 -Ernst-Frenzel-Straße
 - 17 Burgweinting Höfling
 - 17 -Herm.-Höcherl-Straße
 - 19 -Friedrich-Viehbacher-Allee
 - 20 -Kirche
 - 22 Regensburg Benzstraße
 - 23 -Bajuwarenstraße
 - 24 -Zeißstraße
 - 25 -Krankenhaus St. Josef
 - 26 -Safferlingstraße
 - 27 -Herm.-Geib-Straße
 - 28 -Stobäusplatz
 - 11 Obertraubling Kirche
 - 12 -Grundschule
 - 12 -Mühlenweg
 - 13 Piesenkofen Einthaler Weg
 - 14 -Erlenring
 - 17 Oberhinkofen
 - 19 Scharmassing
 - 21 Unterisling
 - 23 Regensburg Jahnstadion
 - 24 -Franz-Hartl-Straße
 - 25 -Am Biopark
 - 27 -Otto-Hahn-Straße
 - 28 -TechCampus/OTH
 - 29 -Haydnstraße
 - 30 -HBF Süd/Arcaden
 - 32 -Hauptbahnhof (Steig B5)
 - 34 -Hauptbahnhof (Steig C0)

A = fährt A **L31** = Linie 31 **L38** = Linie 38

Gültig ab 14.12.2025

	Montag - Freitag				Samstag				Sonn-/Feiertag									
05	13	A	L38	23	L31	53	L31	53	L31									
06	03	A	L38	23	L31	33	A	L38	53	L31			58	L31				
07	03	A	L38	23	L31	33	A	L38	53	L31	08	A	L38	53	A	L38	58	L31
08	23	A	L38	53	L31			23	L31	53	A	L38						
09	23	A	L38	53	L31			23	L31	53	A	L38					58	L31
10	23	A	L38	53	L31			23	L31	53	A	L38						
11	23	A	L38	53	L31			23	L31	53	A	L38					58	L31
12	23	A	L38	53	L31			23	L31	53	A	L38						
13	11	B	L31	23	A	L38	53	L31	23	L31	53	A	L38				58	L31
14	23	A	L38	53	L31			23	L31	53	A	L38						
15	23	A	L38	47	L31	n15	53	L31	23	L31	53	A	L38				58	L31
16	23	A	L38	33	L31	n5S	53	L31	23	L31	53	A	L38					
17	23	A	L38	53	L31			23	L31	53	A	L38					58	L31
18	23	A	L38	53	L31			23	L31	53	A	L38						
19	23	A	L38	53	L31			23	L31	53	A	L38					58	L31
20	23	L31		53	L31			23	L31	53	L31							
21	53	L31						53	L31								58	L31

- B A
- 1 1 1 -Neugablonzer Straße
- 2 2 2 -Podersamer Straße
- 3 3 3 -Südumgehung
- 6 Obertraubling Realschule
- 6 6 -Realsch./Walhallastr.
- 9 7 7 -Abzw. Bahnhof
- 10 8 8 -Kreuzung Staatsstraße
- 11 9 -Kirche
- 12 10 -Westendstraße
- 12 10 -Edekastraße
- 13 11 -Am Bergacker
- 14 12 -Ernst-Frenzel-Straße
- 17 15 Burgweinting Höfling
- 17 15 -Herm.-Höcherl-Straße
- 19 17 -Friedrich-Viehbacher-Allee
- 20 18 -Kirche
- 22 20 Regensburg Benzstraße
- 23 21 -Bajuwarenstraße
- 24 22 -Zeißstraße
- 25 23 -Krankenhaus St. Josef
- 26 24 -Safferlingstraße
- 27 25 -Herm.-Geib-Straße
- 28 26 -Stobäusplatz
- 9 Obertraubling Kirche
- 10 -Grundschule
- 10 -Mühlenweg
- 11 Piesenkofen Einthaler Weg
- 12 -Erlenring
- 15 Oberhinkofen
- 17 Scharmassing
- 19 Unterisling
- 21 Regensburg Jahnstadion
- 22 -Franz-Hartl-Straße
- 23 -Am Biopark
- 25 -Otto-Hahn-Straße
- 26 -TechCampus/OTH
- 27 -Haydnstraße
- 28 -HBF Süd/Arcaden
- 30 -Hauptbahnhof (Steig B5)
- 34 32 -Hauptbahnhof (Steig C0)

Gültig ab 14.12.2025

A-B = Fahrwege
L31 = Linie 31
L38 = Linie 38
vF = an Schultagen; am ersten Schultag nach den Sommerferien & letzten Schultag vor den Weihnachts-, Oster- und Pfingstferien 1:30 Std. früher; am letzten Schultag vor den Sommerferien 2:40 Std. früher
n15 = nur dienstags bis donnerstags an Schultagen; nicht am ersten Schultag nach den Sommerferien
n5S = nur montags bis donnerstags an Schultagen; nicht am ersten Schultag nach den Sommerferien



	Montag - Freitag				Samstag				Sonn-/Feiertag				
05	14 A L38	24 L31	54 L31		54 L31								
06	04 A L38	24 L31	34 A L38	54 L31	24 L31	54 L31			58 L31				
07	04 A L38	24 L31	34 A L38	54 L31	09 A L38	24 L31	54 A L38		58 L31				
08	24 A L38	54 L31			24 L31	54 A L38							
09	24 A L38	54 L31			24 L31	54 A L38			58 L31				
10	24 A L38	54 L31			24 L31	54 A L38							
11	24 A L38	54 L31			24 L31	54 A L38			58 L31				
12	24 A L38	54 L31			24 L31	54 A L38							
13	12 B L31 vF	24 A L38	54 L31		24 L31	54 A L38			58 L31				
14	24 A L38	54 L31			24 L31	54 A L38							
15	24 A L38	48 L31 n15	54 L31		24 L31	54 A L38			58 L31				
16	24 A L38	34 L31 n5S	54 L31		24 L31	54 A L38							
17	24 A L38	54 L31			24 L31	54 A L38			58 L31				
18	24 A L38	54 L31			24 L31	54 A L38							
19	24 A L38	54 L31			24 L31	54 A L38			58 L31				
20	24 L31	54 L31			24 L31	54 L31							
21	54 L31				54 L31				58 L31				

Gültig ab 14.12.2025

A-B = Fahrwege
L31 = Linie 31
L38 = Linie 38
vF = an Schultagen; am ersten Schultag nach den Sommerferien & letzten Schultag vor den Weihnachts-, Oster- und Pfingstferien 1:30 Std. früher; am letzten Schultag vor den Sommerferien 2:40 Std. früher
n15 = nur dienstags bis donnerstags an Schultagen; nicht am ersten Schultag nach den Sommerferien
n5S = nur montags bis donnerstags an Schultagen; nicht am ersten Schultag nach den Sommerferien

	Montag - Freitag				Samstag				Sonn-/Feiertag				
05	15 A L38	25 L31	55 L31		55 L31								
06	05 A L38	25 L31	35 A L38	55 L31	25 L31	55 L31			59 L31				
07	05 A L38	25 L31	35 A L38	55 L31	10 A L38	25 L31	55 A L38		59 L31				
08	25 A L38	55 L31			25 L31	55 A L38							
09	25 A L38	55 L31			25 L31	55 A L38			59 L31				
10	25 A L38	55 L31			25 L31	55 A L38							
11	25 A L38	55 L31			25 L31	55 A L38			59 L31				
12	25 A L38	55 L31			25 L31	55 A L38							
13	13 B L31 vF	25 A L38	55 L31		25 L31	55 A L38			59 L31				
14	25 A L38	55 L31			25 L31	55 A L38							
15	25 A L38	49 L31 n15	55 L31		25 L31	55 A L38			59 L31				
16	25 A L38	35 L31 n5S	55 L31		25 L31	55 A L38							
17	25 A L38	55 L31			25 L31	55 A L38			59 L31				
18	25 A L38	55 L31			25 L31	55 A L38							
19	25 A L38	55 L31			25 L31	55 A L38			59 L31				
20	25 L31	55 L31			25 L31	55 L31							
21	55 L31				55 L31				59 L31				



Gültig ab 14.12.2025

A-B = Fahrwege
L31 = Linie 31
L38 = Linie 38
vF = an Schultagen; am ersten Schultag nach den Sommerferien & letzten Schultag vor den Weihnachts-, Oster- und Pfingstferien 1:30 Std. früher; am letzten Schultag vor den Sommerferien 2:40 Std. früher
n15 = nur dienstags bis donnerstags an Schultagen; nicht am ersten Schultag nach den Sommerferien
n5S = nur montags bis donnerstags an Schultagen; nicht am ersten Schultag nach den Sommerferien

	Montag - Freitag				Samstag				Sonn-/Feiertag				
05	16 ^A _{L38}	26 ^{L31}	56 ^{L31}		56 ^{L31}								
06	06 ^A _{L38}	26 ^{L31}	36 ^A _{L38}	56 ^{L31}	26 ^{L31}	56 ^{L31}							
07	06 ^A _{L38}	26 ^{L31}	36 ^A _{L38}	56 ^{L31}	11 ^A _{L38}	26 ^{L31}	56 ^A _{L38}		00 ^{L31}				
08	26 ^A _{L38}	56 ^{L31}			26 ^{L31}	56 ^A _{L38}			00 ^{L31}				
09	26 ^A _{L38}	56 ^{L31}			26 ^{L31}	56 ^A _{L38}							
10	26 ^A _{L38}	56 ^{L31}			26 ^{L31}	56 ^A _{L38}			00 ^{L31}				
11	26 ^A _{L38}	56 ^{L31}			26 ^{L31}	56 ^A _{L38}							
12	26 ^A _{L38}	56 ^{L31}			26 ^{L31}	56 ^A _{L38}			00 ^{L31}				
13	14 ^B _{L31} vF	26 ^A _{L38}	56 ^{L31}		26 ^{L31}	56 ^A _{L38}							
14	26 ^A _{L38}	56 ^{L31}			26 ^{L31}	56 ^A _{L38}			00 ^{L31}				
15	26 ^A _{L38}	50 ^{L31} n15	56 ^{L31}		26 ^{L31}	56 ^A _{L38}							
16	26 ^A _{L38}	36 ^{L31} n5S	56 ^{L31}		26 ^{L31}	56 ^A _{L38}			00 ^{L31}				
17	26 ^A _{L38}	56 ^{L31}			26 ^{L31}	56 ^A _{L38}							
18	26 ^A _{L38}	56 ^{L31}			26 ^{L31}	56 ^A _{L38}			00 ^{L31}				
19	26 ^A _{L38}	56 ^{L31}			26 ^{L31}	56 ^A _{L38}							
20	26 ^{L31}	56 ^{L31}			26 ^{L31}	56 ^{L31}			00 ^{L31}				
21	56 ^{L31}				56 ^{L31}								
22									00 ^{L31}				



A-B = Fahrwege
L31 = Linie 31
L38 = Linie 38
vF = an Schultagen; am ersten Schultag nach den Sommerferien & letzten Schultag vor den Weihnachts-, Oster- und Pfingstferien 1:30 Std. früher; am letzten Schultag vor den Sommerferien 2:40 Std. früher
n15 = nur dienstags bis donnerstags an Schultagen; nicht am ersten Schultag nach den Sommerferien
n5S = nur montags bis donnerstags an Schultagen; nicht am ersten Schultag nach den Sommerferien

Gültig ab 14.12.2025



Montag - Freitag

10																			
11																			
12																			
13	12 ^{VF}	17 ^{VF}																	
14																			
15																			
16																			

Gültig ab 14.12.2025

VF = an Schultagen; am ersten Schultag nach den Sommerferien & letzten Schultag vor den Weihnachts-, Oster- und Pfingstferien 1:30 Std. früher; am letzten Schultag vor den Sommerferien 2:40 Std. früher

- Fahrwege mit Fahrzeit in Minuten
- Neutraubling Haidauer Straße
 - ▶ ● Obertraubling Realschule
 - 3 -Abzw. Bahnhof
 - 4 -Kreuzung Staatsstraße
 - 5 -Kirche
 - 6 -Westendstraße
 - 6 -Edekastraße
 - 7 -Am Bergacker
 - 8 -Ernst-Frenzel-Straße
 - 11 Burgweinting Höfling
 - 11 -Herm.-Höcherl-Straße
 - 13 -Friedrich-Viehbacher-Allee
 - 14 -Kirche
 - 16 Regensburg Benzstraße
 - 17 -Bajuwarenstraße
 - 18 -Zeißstraße
 - 19 -Krankenhaus St. Josef
 - 20 -Safferlingstraße
 - 21 -Herm.-Geib-Straße
 - 22 -Stobäusplatz
 - 28 -Hauptbahnhof

	Montag - Freitag				Samstag				Sonn-/Feiertag				
05	19 ^A _{L38}	29 ^{L31}	59 ^{L31}		59 ^{L31}								
06	09 ^A _{L38}	29 ^{L31}	39 ^A _{L38}	59 ^{L31}	29 ^{L31}	59 ^{L31}							
07	09 ^A _{L38}	29 ^{L31}	39 ^A _{L38}	59 ^{L31}	14 ^A _{L38}	29 ^{L31}	59 ^A _{L38}		01 ^{L31}				
08	29 ^A _{L38}	59 ^{L31}			29 ^{L31}	59 ^A _{L38}			01 ^{L31}				
09	29 ^A _{L38}	59 ^{L31}			29 ^{L31}	59 ^A _{L38}							
10	29 ^A _{L38}	59 ^{L31}			29 ^{L31}	59 ^A _{L38}			01 ^{L31}				
11	29 ^A _{L38}	59 ^{L31}			29 ^{L31}	59 ^A _{L38}							
12	29 ^A _{L38}	59 ^{L31}			29 ^{L31}	59 ^A _{L38}			01 ^{L31}				
13	29 ^A _{L38}	59 ^{L31}			29 ^{L31}	59 ^A _{L38}							
14	29 ^A _{L38}	59 ^{L31}			29 ^{L31}	59 ^A _{L38}			01 ^{L31}				
15	29 ^A _{L38}	53 ^{L31} _{n15}	59 ^{L31}		29 ^{L31}	59 ^A _{L38}							
16	29 ^A _{L38}	39 ^{L31} _{n5S}	59 ^{L31}		29 ^{L31}	59 ^A _{L38}			01 ^{L31}				
17	29 ^A _{L38}	59 ^{L31}			29 ^{L31}	59 ^A _{L38}							
18	29 ^A _{L38}	59 ^{L31}			29 ^{L31}	59 ^A _{L38}			01 ^{L31}				
19	29 ^A _{L38}	59 ^{L31}			29 ^{L31}	59 ^A _{L38}							
20	29 ^{L31}	59 ^{L31}			29 ^{L31}	59 ^{L31}			01 ^{L31}				
21	59 ^{L31}				59 ^{L31}								
22									01 ^{L31}				

- A** ○ Irl
- 1 Obertraubling Realsch./Walhallastr.
- 1 1-Abzw. Bahnhof
- 2 2-Kreuzung Staatsstraße
- 3 -Kirche
- 4 -Westendstraße
- 4 -Edekastraße
- 5 -Am Bergacker
- 6 -Ernst-Frenzel-Straße
- 9 Burgweinting Höfling
- 9 -Herm.-Höcherl-Straße
- 11 -Friedrich-Viehbacher-Allee
- 12 -Kirche
- 14 Regensburg Benzstraße
- 15 -Bajuwarenstraße
- 16 -Zeißstraße
- 17 -Krankenhaus St. Josef
- 18 -Safferlingstraße
- 19 -Herm.-Geib-Straße
- 20 -Stobäusplatz
- 3 Obertraubling Kirche
- 4 -Grundschule
- 4 -Mühlenweg
- 5 Piesenkofen Einthaler Weg
- 6 -Erlenring
- 9 Oberhinkofen
- 11 Scharmassing
- 13 Unterisling
- 15 Regensburg Jahnstadion
- 16 -Franz-Hartl-Straße
- 17 -Am Biopark
- 19 -Otto-Hahn-Straße
- 20 -TechCampus/OTH
- 21 -Haydnstraße
- 22 -HBF Süd/Arcaden
- 24 -Hauptbahnhof (Steig B5)
- 26 -Hauptbahnhof (Steig C0)

Gültig ab 14.12.2025

A = fährt A **n15** = nur dienstags bis donnerstags an Schultagen; nicht am ersten Schultag nach den Sommerferien
L31 = Linie 31 **n5S** = nur montags bis donnerstags an Schultagen; nicht am ersten Schultag nach den Sommerferien
L38 = Linie 38

	Montag - Freitag				Samstag				Sonn-/Feiertag				
05	20 ^A _{L38}	30 ^{L31}											
06	00 ^{L31}	10 ^A _{L38}	30 ^{L31}	40 ^A _{L38}	00 ^{L31}	30 ^{L31}							
07	00 ^{L31}	10 ^A _{L38}	30 ^{L31}	40 ^A _{L38}	00 ^{L31}	15 ^A _{L38}	30 ^{L31}		02 ^{L31}				
08	00 ^{L31}	30 ^A _{L38}			00 ^A _{L38}	30 ^{L31}			02 ^{L31}				
09	00 ^{L31}	30 ^A _{L38}			00 ^A _{L38}	30 ^{L31}							
10	00 ^{L31}	30 ^A _{L38}			00 ^A _{L38}	30 ^{L31}			02 ^{L31}				
11	00 ^{L31}	30 ^A _{L38}			00 ^A _{L38}	30 ^{L31}							
12	00 ^{L31}	30 ^A _{L38}			00 ^A _{L38}	30 ^{L31}			02 ^{L31}				
13	00 ^{L31}	15 ^{vF} _{L31}	20 ^{vF} _{L31}	30 ^A _{L38}	00 ^A _{L38}	30 ^{L31}							
14	00 ^{L31}	30 ^A _{L38}			00 ^A _{L38}	30 ^{L31}			02 ^{L31}				
15	00 ^{L31}	30 ^A _{L38}	54 ⁿ¹⁵ _{L31}		00 ^A _{L38}	30 ^{L31}							
16	00 ^{L31}	30 ^A _{L38}	40 ^{n5S} _{L31}		00 ^A _{L38}	30 ^{L31}			02 ^{L31}				
17	00 ^{L31}	30 ^A _{L38}			00 ^A _{L38}	30 ^{L31}							
18	00 ^{L31}	30 ^A _{L38}			00 ^A _{L38}	30 ^{L31}			02 ^{L31}				
19	00 ^{L31}	30 ^A _{L38}			00 ^A _{L38}	30 ^{L31}							
20	00 ^{L31}	30 ^{L31}			00 ^A _{L38}	30 ^{L31}			02 ^{L31}				
21	00 ^{L31}				00 ^{L31}								
22	00 ^{L31}				00 ^{L31}				02 ^{L31}				

- A**
- 1 Obertraubling Abzw. Bahnhof
- 1 - Kreuzung Staatsstraße
- 2 - Kirche
- 3 - Westendstraße
- 3 - Edekastraße
- 4 - Am Bergacker
- 5 - Ernst-Frenzel-Straße
- 8 Burgweinting Höfling
- 8 - Herm.-Höcherl-Straße
- 10 - Friedrich-Viehbacher-Allee
- 11 - Kirche
- 13 Regensburg Benzstraße
- 14 - Bajuwarenstraße
- 15 - Zeißstraße
- 16 - Krankenhaus St. Josef
- 17 - Safferlingstraße
- 18 - Herm.-Geib-Straße
- 19 - Stobäusplatz
- 2 Obertraubling Kirche
- 3 - Grundschule
- 3 - Mühlenweg
- 4 Piesenkofen Einthaler Weg
- 5 - Erlenring
- 8 Oberhinkofen
- 10 Scharmassing
- 12 Unterisling
- 14 Regensburg Jahnstadion
- 15 - Franz-Hartl-Straße
- 16 - Am Biopark
- 18 - Otto-Hahn-Straße
- 19 - TechCampus/OTH
- 20 - Haydnstraße
- 21 - HBF Süd/Arcaden
- 23 - Hauptbahnhof (Steig B5)
- 25 - Hauptbahnhof (Steig C0)

Gültig ab 14.12.2025

- A** = fährt A
- L31** = Linie 31
- L38** = Linie 38
- vF** = an Schultagen; am ersten Schultag nach den Sommerferien & letzten Schultag vor den Weihnachts-, Oster- und Pfingstferien 1:30 Std. früher; am letzten Schultag vor den Sommerferien 2:40 Std. früher
- n15** = nur dienstags bis donnerstags an Schultagen; nicht am ersten Schultag nach den Sommerferien
- n5S** = nur montags bis donnerstags an Schultagen; nicht am ersten Schultag nach den Sommerferien

	Montag - Freitag				Samstag			Sonn-/Feiertag		
05	21 ^A _{L38}	31 ^{L31}								
06	01 ^{L31}	11 ^A _{L38}	31 ^{L31}	41 ^A _{L38}	01 ^{L31}	31 ^{L31}				
07	01 ^{L31}	11 ^A _{L38}	31 ^{L31}	41 ^A _{L38}	01 ^{L31}	16 ^A _{L38}	31 ^{L31}		03 ^{L31}	
08	01 ^{L31}	31 ^A _{L38}			01 ^A _{L38}	31 ^{L31}			03 ^{L31}	
09	01 ^{L31}	31 ^A _{L38}			01 ^A _{L38}	31 ^{L31}				
10	01 ^{L31}	31 ^A _{L38}			01 ^A _{L38}	31 ^{L31}			03 ^{L31}	
11	01 ^{L31}	31 ^A _{L38}			01 ^A _{L38}	31 ^{L31}				
12	01 ^{L31}	31 ^A _{L38}			01 ^A _{L38}	31 ^{L31}			03 ^{L31}	
13	01 ^{L31}	16 ^{L31} _{vF}	21 ^{L31} _{vF}	31 ^A _{L38}	01 ^A _{L38}	31 ^{L31}				
14	01 ^{L31}	31 ^A _{L38}			01 ^A _{L38}	31 ^{L31}			03 ^{L31}	
15	01 ^{L31}	31 ^A _{L38}	55 ^{L31} _{n15}		01 ^A _{L38}	31 ^{L31}				
16	01 ^{L31}	31 ^A _{L38}	41 ^{L31} _{n5S}		01 ^A _{L38}	31 ^{L31}			03 ^{L31}	
17	01 ^{L31}	31 ^A _{L38}			01 ^A _{L38}	31 ^{L31}				
18	01 ^{L31}	31 ^A _{L38}			01 ^A _{L38}	31 ^{L31}			03 ^{L31}	
19	01 ^{L31}	31 ^A _{L38}			01 ^A _{L38}	31 ^{L31}				
20	01 ^{L31}	31 ^{L31}			01 ^A _{L38}	31 ^{L31}			03 ^{L31}	
21	01 ^{L31}				01 ^{L31}					
22	01 ^{L31}				01 ^{L31}				03 ^{L31}	

- A** Irl
- Obertraubling Kreuzung Staatsstr.
- 1 -Kirche
- 2 -Westendstraße
- 2 -Edekastraße
- 3 -Am Bergacker
- 4 -Ernst-Frenzel-Straße
- 7 Burgweinting Höfling
- 7 -Herm.-Höcherl-Straße
- 9 -Friedrich-Viehbacher-Allee
- 10 -Kirche
- 12 Regensburg Benzstraße
- 13 -Bajuwarenstraße
- 14 -Zeißstraße
- 15 -Krankenhaus St. Josef
- 16 -Safferlingstraße
- 17 -Herm.-Geib-Straße
- 18 -Stobäusplatz
- 1 Obertraubling Kirche
- 2 -Grundschule
- 2 -Mühlenweg
- 3 Piesenkofen Einthaler Weg
- 4 -Erlenring
- 7 Oberhinkofen
- 9 Scharmassing
- 11 Unterisling
- 13 Regensburg Jahnstadion
- 14 -Franz-Hartl-Straße
- 15 -Am Biopark
- 17 -Otto-Hahn-Straße
- 18 -TechCampus/OTH
- 19 -Haydnstraße
- 20 -HBF Süd/Arcaden
- 22 -Hauptbahnhof (Steig B5)
- 24 -Hauptbahnhof (Steig C0)

Gültig ab 14.12.2025

- A** = fährt A
- L31** = Linie 31
- L38** = Linie 38
- vF** = an Schultagen; am ersten Schultag nach den Sommerferien & letzten Schultag vor den Weihnachts-, Oster- und Pfingstferien 1:30 Std. früher; am letzten Schultag vor den Sommerferien 2:40 Std. früher
- n15** = nur dienstags bis donnerstags an Schultagen; nicht am ersten Schultag nach den Sommerferien
- n5S** = nur montags bis donnerstags an Schultagen; nicht am ersten Schultag nach den Sommerferien

Uhrzeit	Montag - Freitag				Samstag				Sonn-/Feiertag				
05	32												
06	02	32			02	32							
07	02	32			02	32			04				
08	02				32				04				
09	02				32								
10	02				32				04				
11	02				32								
12	02				32				04				
13	02	17 ^{VF}	22 ^{VF}		32								
14	02				32				04				
15	02	56 ⁿ¹⁵			32								
16	02	42 ^{n5S}			32				04				
17	02				32								
18	02				32				04				
19	02				32								
20	02	32			32				04				
21	02				02								
22	02				02				04				

- Irl
- Obertraubling Kirche
- 1 -Westendstraße
- 1 -Edekastraße
- 2 -Am Bergacker
- 3 -Ernst-Frenzel-Straße
- 6 Burgweinting Höfling
- 6 -Herm.-Höcherl-Straße
- 8 -Friedrich-Viehbacher-Allee
- 9 -Kirche
- 11 Regensburg Benzstraße
- 12 -Bajuwarenstraße
- 13 -Zeißstraße
- 14 -Krankenhaus St. Josef
- 15 -Safferlingstraße
- 16 -Herm.-Geib-Straße
- 17 -Stobäusplatz
- 23 -Hauptbahnhof

Gültig ab 14.12.2025

VF = an Schultagen; am ersten Schultag nach den Sommerferien & letzten Schultag vor den Weihnachts-, Oster- und Pfingstferien 1:30 Std. früher; am letzten Schultag vor den Sommerferien 2:40 Std. früher

n15 = nur dienstags bis donnerstags an Schultagen; nicht am ersten Schultag nach den Sommerferien

n5S = nur montags bis donnerstags an Schultagen; nicht am ersten Schultag nach den Sommerferien

	Montag - Freitag				Samstag				Sonn-/Feiertag				
05	33												
06	03	33			03	33							
07	03	33			03	33			05				
08	03				33				05				
09	03				33								
10	03				33				05				
11	03				33								
12	03				33				05				
13	03	18 ^{VF}	23 ^{VF}		33								
14	03				33				05				
15	03	57 ⁿ¹⁵			33								
16	03	43 ^{n5S}			33				05				
17	03				33								
18	03				33				05				
19	03				33								
20	03	33			33				05				
21	03				03								
22	03				03				05				

- Irl
- ● Obertraubling Westendstraße
- 0 -Edekastraße
- 1 -Am Bergacker
- 2 -Ernst-Frenzel-Straße
- 5 Burgweinting Höfling
- 5 -Herm.-Höcherl-Straße
- 7 -Friedrich-Viehbacher-Allee
- 8 -Kirche
- 10 Regensburg Benzstraße
- 11 -Bajuwarenstraße
- 12 -Zeißstraße
- 13 -Krankenhaus St. Josef
- 14 -Safferlingstraße
- 15 -Herm.-Geib-Straße
- 16 -Stobäusplatz
- 22 -Hauptbahnhof

Gültig ab 14.12.2025

VF = an Schultagen; am ersten Schultag nach den Sommerferien & letzten Schultag vor den Weihnachts-, Oster- und Pfingstferien 1:30 Std. früher; am letzten Schultag vor den Sommerferien 2:40 Std. früher

n15 = nur dienstags bis donnerstags an Schultagen; nicht am ersten Schultag nach den Sommerferien

n5S = nur montags bis donnerstags an Schultagen; nicht am ersten Schultag nach den Sommerferien

	Montag - Freitag				Samstag				Sonn-/Feiertag				
05	33												
06	03	33			03	33							
07	03	33			03	33			06				
08	03				33				06				
09	03				33								
10	03				33				06				
11	03				33								
12	03				33				06				
13	03	18 ^{VF}	23 ^{VF}		33								
14	03				33				06				
15	03	57 ⁿ¹⁵			33								
16	03	43 ^{n5S}			33				06				
17	03				33								
18	03				33				06				
19	03				33								
20	03	33			33				06				
21	03				03								
22	03				03				06				

- ● Obertraubling Edekastr.
- 1 -Am Bergacker
- 2 -Ernst-Frenzel-Straße
- 5 Burgweinting Höfling
- 5 -Herm.-Höcherl-Straße
- 7 -Friedrich-Viehbacher-Allee
- 8 -Kirche
- 10 Regensburg Benzstraße
- 11 -Bajuwarenstraße
- 12 -Zeißstraße
- 13 -Krankenhaus St. Josef
- 14 -Safferlingstraße
- 15 -Herm.-Geib-Straße
- 16 -Stobäusplatz
- 22 -Hauptbahnhof

Gültig ab 14.12.2025

VF = an Schultagen; am ersten Schultag nach den Sommerferien & letzten Schultag vor den Weihnachts-, Oster- und Pfingstferien 1:30 Std. früher; am letzten Schultag vor den Sommerferien 2:40 Std. früher

n15 = nur dienstags bis donnerstags an Schultagen; nicht am ersten Schultag nach den Sommerferien

n5S = nur montags bis donnerstags an Schultagen; nicht am ersten Schultag nach den Sommerferien

	Montag - Freitag				Samstag				Sonn-/Feiertag				
05	34												
06	04	34			04	34							
07	04	34			04	34			06				
08	04				34				06				
09	04				34								
10	04				34				06				
11	04				34								
12	04				34				06				
13	04	19 ^{VF}	24 ^{VF}		34								
14	04				34				06				
15	04	58 ⁿ¹⁵			34								
16	04	44 ^{n5S}			34				06				
17	04				34								
18	04				34				06				
19	04				34								
20	04	34			34				06				
21	04				04								
22	04				04				06				

- Irl
- ▶ ● Obertraubling Am Bergacker
- 1 -Ernst-Frenzel-Straße
- 4 Burgweinting Höfling
- 4 -Herm.-Höcherl-Straße
- 6 -Friedrich-Viehbacher-Allee
- 7 -Kirche
- 9 Regensburg Benzstraße
- 10 -Bajuwarenstraße
- 11 -Zeißstraße
- 12 -Krankenhaus St. Josef
- 13 -Safferlingstraße
- 14 -Herm.-Geib-Straße
- 15 -Stobäusplatz
- 21 -Hauptbahnhof

Gültig ab 14.12.2025

VF = an Schultagen; am ersten Schultag nach den Sommerferien & letzten Schultag vor den Weihnachts-, Oster- und Pfingstferien 1:30 Std. früher; am letzten Schultag vor den Sommerferien 2:40 Std. früher

n15 = nur dienstags bis donnerstags an Schultagen; nicht am ersten Schultag nach den Sommerferien

n5S = nur montags bis donnerstags an Schultagen; nicht am ersten Schultag nach den Sommerferien

	Montag - Freitag				Samstag				Sonn-/Feiertag			
05	35											
06	05	35			05	35						
07	05	35			05	35			07			
08	05				35				07			
09	05				35							
10	05				35				07			
11	05				35							
12	05				35				07			
13	05	20 ^{VF}	25 ^{VF}		35							
14	05				35				07			
15	05	59 ⁿ¹⁵			35							
16	05	45 ^{n5S}			35				07			
17	05				35							
18	05				35				07			
19	05				35							
20	05	35			35				07			
21	05				05							
22	05				05				07			

Fahrwege mit Fahrzeit in Minuten

- Irl
- ▶ ● Obertr. Ernst-Frenzel-Straße
- 3 Burgweinting Höfling
- 3 -Herm.-Höcherl-Straße
- 5 -Friedrich-Viehbacher-Allee
- 6 -Kirche
- 8 Regensburg Benzstraße
- 9 -Bajuwarenstraße
- 10 -Zeißstraße
- 11 -Krankenhaus St. Josef
- 12 -Safferlingstraße
- 13 -Herm.-Geib-Straße
- 14 -Stobäusplatz
- 20 -Hauptbahnhof

Gültig ab 14.12.2025

VF = an Schultagen; am ersten Schultag nach den Sommerferien & letzten Schultag vor den Weihnachts-, Oster- und Pfingstferien 1:30 Std. früher; am letzten Schultag vor den Sommerferien 2:40 Std. früher

n15 = nur dienstags bis donnerstags an Schultagen; nicht am ersten Schultag nach den Sommerferien

n5S = nur montags bis donnerstags an Schultagen; nicht am ersten Schultag nach den Sommerferien

Fahrwege mit Fahrzeit in Minuten

- Irl
- ▶ Burgweinting Höfling
- 0 -Herm.-Höcherl-Straße
- 2 -Friedrich-Viehbacher-Allee
- 3 -Kirche
- 5 Regensburg Benzstraße
- 6 -Bajuwarenstraße
- 7 -Zeißstraße
- 8 -Krankenhaus St. Josef
- 9 -Safferlingstraße
- 10 -Herm.-Geib-Straße
- 11 -Stobäusplatz
- 17 -Hauptbahnhof

	Montag - Freitag				Samstag				Sonn-/Feiertag				
05	38												
06	08	38			08	38							
07	08	38			08	38			10				
08	08				38				10				
09	08				38								
10	08				38				10				
11	08				38								
12	08				38				10				
13	08	23 ^{VF}	28 ^{VF}		38								
14	08				38				10				
15	08				38								
16	02 ⁿ¹⁵	08	48 ^{n5S}		38				10				
17	08				38								
18	08				38				10				
19	08				38								
20	08	38			38				10				
21	08				08								
22	08				08				10				

Gültig ab 14.12.2025

VF = an Schultagen; am ersten Schultag nach den Sommerferien & letzten Schultag vor den Weihnachts-, Oster- und Pfingstferien 1:30 Std. früher; am letzten Schultag vor den Sommerferien 2:40 Std. früher

n15 = nur dienstags bis donnerstags an Schultagen; nicht am ersten Schultag nach den Sommerferien

n5S = nur montags bis donnerstags an Schultagen; nicht am ersten Schultag nach den Sommerferien

	Montag - Freitag				Samstag				Sonn-/Feiertag				
05	38												
06	08	38			08	38							
07	08	38			08	38				10			
08	08				38					10			
09	08				38								
10	08				38					10			
11	08				38								
12	08				38					10			
13	08	23 ^{vF}	28 ^{vF}		38								
14	08				38					10			
15	08				38								
16	02 ⁿ¹⁵	08	48 ^{n5S}		38					10			
17	08				38								
18	08				38					10			
19	08				38								
20	08	38			38					10			
21	08				08								
22	08				08					10			
23													

- Fahrwege mit Fahrzeit in Minuten
- Irl
 - ▶ ● Burgweinting H.-Höcherl-Straße
 - 2-Friedrich-Viehbacher-Allee
 - 3-Kirche
 - 5 Regensburg Benzstraße
 - 6-Bajuwarenstraße
 - 7-Zeißstraße
 - 8-Krankenhaus St. Josef
 - 9-Safferlingstraße
 - 10-Herm.-Geib-Straße
 - 11-Stobäusplatz
 - 17-Hauptbahnhof

Gültig ab 14.12.2025

vF = an Schultagen; am ersten Schultag nach den Sommerferien & letzten Schultag vor den Weihnachts-, Oster- und Pfingstferien 1:30 Std. früher; am letzten Schultag vor den Sommerferien 2:40 Std. früher
n15 = nur dienstags bis donnerstags an Schultagen; nicht am ersten Schultag nach den Sommerferien
n5S = nur montags bis donnerstags an Schultagen; nicht am ersten Schultag nach den Sommerferien

Fahrwege mit Fahrzeit in Minuten

- Irl
- ● Burgw. Friedrich-Viehbacher-Allee
- 1 -Kirche
- 3 Regensburg Benzstraße
- 4 -Bajuwarenstraße
- 5 -Zeißstraße
- 6 -Krankenhaus St. Josef
- 7 -Safferlingstraße
- 8 -Herm.-Geib-Straße
- 9 -Stobäusplatz
- 15 -Hauptbahnhof

Uhrzeit	Montag - Freitag				Samstag				Sonn-/Feiertag			
	1	2	3	4	1	2	3	4	1	2	3	4
05	40											
06	10	40			10	40						
07	10	40			10	40			12			
08	10				40				12			
09	10				40							
10	10				40				12			
11	10				40							
12	10				40				12			
13	10	25 ^{VF}	30 ^{VF}		40							
14	10				40				12			
15	10				40							
16	04 ⁿ¹⁵	10	50 ^{n5S}		40				12			
17	10				40							
18	10				40				12			
19	10				40							
20	10	40			40				12			
21	10				10							
22	10				10				12			

Gültig ab 14.12.2025

VF = an Schultagen; am ersten Schultag nach den Sommerferien & letzten Schultag vor den Weihnachts-, Oster- und Pfingstferien 1:30 Std. früher; am letzten Schultag vor den Sommerferien 2:40 Std. früher

n15 = nur dienstags bis donnerstags an Schultagen; nicht am ersten Schultag nach den Sommerferien

n5S = nur montags bis donnerstags an Schultagen; nicht am ersten Schultag nach den Sommerferien

	Montag - Freitag				Samstag				Sonn-/Feiertag				
05	41												
06	11	41			11	41							
07	11	41			11	41			13				
08	11				41				13				
09	11				41								
10	11				41				13				
11	11				41								
12	11				41				13				
13	11	26 ^{VF}	31 ^{VF}		41								
14	11				41				13				
15	11				41								
16	05 ⁿ¹⁵	11	51 ^{n5S}		41				13				
17	11				41								
18	11				41				13				
19	11				41								
20	11	41			41				13				
21	11				11								
22	11				11				13				

Fahrwege mit Fahrzeit in Minuten

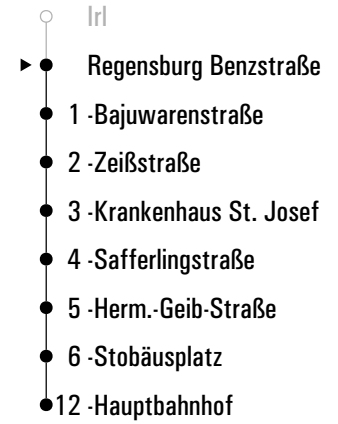


Gültig ab 14.12.2025

vF = an Schultagen; am ersten Schultag nach den Sommerferien & letzten Schultag vor den Weihnachts-, Oster- und Pfingstferien 1:30 Std. früher; am letzten Schultag vor den Sommerferien 2:40 Std. früher
n15 = nur dienstags bis donnerstags an Schultagen; nicht am ersten Schultag nach den Sommerferien
n5S = nur montags bis donnerstags an Schultagen; nicht am ersten Schultag nach den Sommerferien

	Montag - Freitag				Samstag				Sonn-/Feiertag				
05	43												
06	13	43			13	43							
07	13	43			13	43			15				
08	13				43				15				
09	13				43								
10	13				43				15				
11	13				43								
12	13				43				15				
13	13	28 ^{VF}	33 ^{VF}		43								
14	13				43				15				
15	13				43								
16	07 ⁿ¹⁵	13	53 ^{n5S}		43				15				
17	13				43								
18	13				43				15				
19	13				43								
20	13	43			43				15				
21	13				13								
22	13				13				15				

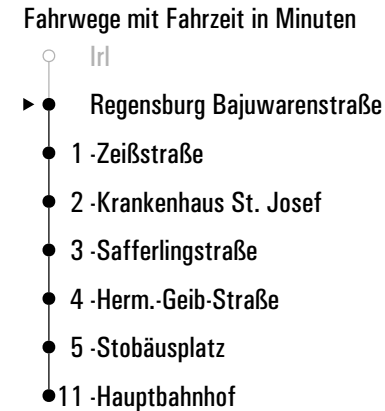
Fahrwege mit Fahrzeit in Minuten



Gültig ab 14.12.2025

vF = an Schultagen; am ersten Schultag nach den Sommerferien & letzten Schultag vor den Weihnachts-, Oster- und Pfingstferien 1:30 Std. früher; am letzten Schultag vor den Sommerferien 2:40 Std. früher
n15 = nur dienstags bis donnerstags an Schultagen; nicht am ersten Schultag nach den Sommerferien
n5S = nur montags bis donnerstags an Schultagen; nicht am ersten Schultag nach den Sommerferien

	Montag - Freitag				Samstag				Sonn-/Feiertag				
05	44												
06	14	44			14	44							
07	14	44			14	44			16				
08	14				44				16				
09	14				44								
10	14				44				16				
11	14				44								
12	14				44				16				
13	14	29 ^{VF}	34 ^{VF}		44								
14	14				44				16				
15	14				44								
16	08 ⁿ¹⁵	14	54 ^{n5S}		44				16				
17	14				44								
18	14				44				16				
19	14				44								
20	14	44			44				16				
21	14				14								
22	14				14				16				



Gültig ab 14.12.2025

VF = an Schultagen; am ersten Schultag nach den Sommerferien & letzten Schultag vor den Weihnachts-, Oster- und Pfingstferien 1:30 Std. früher; am letzten Schultag vor den Sommerferien 2:40 Std. früher

n15 = nur dienstags bis donnerstags an Schultagen; nicht am ersten Schultag nach den Sommerferien

n5S = nur montags bis donnerstags an Schultagen; nicht am ersten Schultag nach den Sommerferien

	Montag - Freitag				Samstag				Sonn-/Feiertag				
05	45												
06	15	45			15	45							
07	15	45			15	45			17				
08	15				45				17				
09	15				45								
10	15				45				17				
11	15				45								
12	15				45				17				
13	15	30 ^{VF}	35 ^{VF}		45								
14	15				45				17				
15	15				45								
16	09 ⁿ¹⁵	15	55 ^{n5S}		45				17				
17	15				45								
18	15				45				17				
19	15				45								
20	15	45			45				17				
21	15				15								
22	15				15				17				

Fahrwege mit Fahrzeit in Minuten



Gültig ab 14.12.2025

vF = an Schultagen; am ersten Schultag nach den Sommerferien & letzten Schultag vor den Weihnachts-, Oster- und Pfingstferien 1:30 Std. früher; am letzten Schultag vor den Sommerferien 2:40 Std. früher
n15 = nur dienstags bis donnerstags an Schultagen; nicht am ersten Schultag nach den Sommerferien
n5S = nur montags bis donnerstags an Schultagen; nicht am ersten Schultag nach den Sommerferien

	Montag - Freitag				Samstag				Sonn-/Feiertag				
05	46												
06	16	46			16	46							
07	16	46			16	46			18				
08	16				46				18				
09	16				46								
10	16				46				18				
11	16				46								
12	16				46				18				
13	16	31 ^{VF}	36 ^{VF}		46								
14	16				46				18				
15	16				46								
16	10 ⁿ¹⁵	16	56 ^{n5S}		46				18				
17	16				46								
18	16				46				18				
19	16				46								
20	16	46			46				18				
21	16				16								
22	16				16				18				

Fahrwege mit Fahrzeit in Minuten

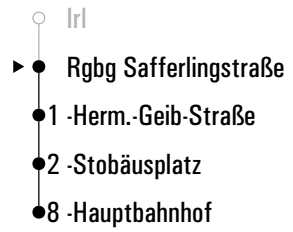


Gültig ab 14.12.2025

VF = an Schultagen; am ersten Schultag nach den Sommerferien & letzten Schultag vor den Weihnachts-, Oster- und Pfingstferien 1:30 Std. früher; am letzten Schultag vor den Sommerferien 2:40 Std. früher
n15 = nur dienstags bis donnerstags an Schultagen; nicht am ersten Schultag nach den Sommerferien
n5S = nur montags bis donnerstags an Schultagen; nicht am ersten Schultag nach den Sommerferien

	Montag - Freitag				Samstag				Sonn-/Feiertag				
05	47												
06	17	47			17	47							
07	17	47			17	47			19				
08	17				47				19				
09	17				47								
10	17				47				19				
11	17				47								
12	17				47				19				
13	17	32 ^{VF}	37 ^{VF}		47								
14	17				47				19				
15	17				47								
16	11 ⁿ¹⁵	17	57 ^{n5S}		47				19				
17	17				47								
18	17				47				19				
19	17				47								
20	17	47			47				19				
21	17				17								
22	17				17				19				

Fahrwege mit Fahrzeit in Minuten



Gültig ab 14.12.2025

vF = an Schultagen; am ersten Schultag nach den Sommerferien & letzten Schultag vor den Weihnachts-, Oster- und Pfingstferien 1:30 Std. früher; am letzten Schultag vor den Sommerferien 2:40 Std. früher
n15 = nur dienstags bis donnerstags an Schultagen; nicht am ersten Schultag nach den Sommerferien
n5S = nur montags bis donnerstags an Schultagen; nicht am ersten Schultag nach den Sommerferien

	Montag - Freitag				Samstag				Sonn-/Feiertag			
05	48											
06	18	48			18	48						
07	18	48			18	48			20			
08	18				48				20			
09	18				48							
10	18				48				20			
11	18				48							
12	18				48				20			
13	18	33 ^{VF}	38 ^{VF}		48							
14	18				48				20			
15	18				48							
16	12 ⁿ¹⁵	18	58 ^{n5S}		48				20			
17	18				48							
18	18				48				20			
19	18				48							
20	18	48			48				20			
21	18				18							
22	18				18				20			

Fahrwege mit Fahrzeit in Minuten




Gültig ab 14.12.2025

VF = an Schultagen; am ersten Schultag nach den Sommerferien & letzten Schultag vor den Weihnachts-, Oster- und Pfingstferien 1:30 Std. früher; am letzten Schultag vor den Sommerferien 2:40 Std. früher
n15 = nur dienstags bis donnerstags an Schultagen; nicht am ersten Schultag nach den Sommerferien
n5S = nur montags bis donnerstags an Schultagen; nicht am ersten Schultag nach den Sommerferien

	Montag - Freitag				Samstag				Sonn-/Feiertag			
05	49											
06	19	49			19	49						
07	19	49			19	49			21			
08	19				49				21			
09	19				49							
10	19				49				21			
11	19				49							
12	19				49				21			
13	19	34 ^{VF}	39 ^{VF}		49							
14	19				49				21			
15	19				49							
16	13 ⁿ¹⁵	19	59 ^{n5S}		49				21			
17	19				49							
18	19				49				21			
19	19				49							
20	19	49			49				21			
21	19				19							
22	19				19				21			

Fahrwege mit Fahrzeit in Minuten



Gültig ab 14.12.2025

VF = an Schultagen; am ersten Schultag nach den Sommerferien & letzten Schultag vor den Weihnachts-, Oster- und Pfingstferien 1:30 Std. früher; am letzten Schultag vor den Sommerferien 2:40 Std. früher

n15 = nur dienstags bis donnerstags an Schultagen; nicht am ersten Schultag nach den Sommerferien

n5S = nur montags bis donnerstags an Schultagen; nicht am ersten Schultag nach den Sommerferien

Fahrwege mit Fahrzeit in Minuten

- Barbing West
- ▶ ● Obertraubling Kirche
- 1 -Grundschule
- 1 -Mühlenweg
- 2 Piesenkofen Einthaler Weg
- 3 -Erlenring
- 6 Oberhinkofen
- 8 Scharmassing
- 10 Unterisling
- 12 Regensburg Jahnstadion
- 13 -Franz-Hartl-Straße
- 14 -Am Biopark
- 16 -Otto-Hahn-Straße
- 17 -TechCampus/OTH
- 18 -Haydnstraße
- 19 -HBF Süd/Arcaden
- 21 -Hauptbahnhof

Montag - Freitag										Samstag									
05	22																		
06	12	42																	
07	12	42								17									
08	32									02									
09	32									02									
10	32									02									
11	32									02									
12	32									02									
13	32									02									
14	32									02									
15	32									02									
16	32									02									
17	32									02									
18	32									02									
19	32									02									
20										02									
21																			
22																			
23																			
00																			
01																			

Gültig ab 14.12.2025

Montag - Freitag										Samstag									
05	23																		
06	13	43																	
07	13	43								18									
08	33									03									
09	33									03									
10	33									03									
11	33									03									
12	33									03									
13	33									03									
14	33									03									
15	33									03									
16	33									03									
17	33									03									
18	33									03									
19	33									03									
20										03									
21																			
22																			
23																			
00																			
01																			

Fahrwege mit Fahrzeit in Minuten

- Barbing West
- ▶ ● Obertraubling Mühlenweg
- 1 Piesenkofen Einthaler Weg
- 2 -Erlenring
- 5 Oberhinkofen
- 7 Scharmassing
- 9 Unterisling
- 11 Regensburg Jahnstadion
- 12 -Franz-Hartl-Straße
- 13 -Am Biopark
- 15 -Otto-Hahn-Straße
- 16 -TechCampus/OTH
- 17 -Haydnstraße
- 18 -HBF Süd/Arcaden
- 20 -Hauptbahnhof

Gültig ab 14.12.2025



Montag - Freitag

Samstag

05	24																		
06	14	44																	
07	14	44																	
08	34																		
09	34																		
10	34																		
11	34																		
12	34																		
13	34																		
14	34																		
15	34																		
16	34																		
17	34																		
18	34																		
19	34																		
20																			
21																			
22																			
23																			
00																			
01																			

Fahrwege mit Fahrzeit in Minuten

- Barbing West
- ▶ ● Piesenkofen Einthaler Weg
- 1 -Erlenring
- 4 Oberhinkofen
- 6 Scharmassing
- 8 Unterisling
- 10 Regensburg Jahnstadion
- 11 -Franz-Hartl-Straße
- 12 -Am Biopark
- 14 -Otto-Hahn-Straße
- 15 -TechCampus/OTH
- 16 -Haydnstraße
- 17 -HBF Süd/Arcaden
- 19 -Hauptbahnhof

Gültig ab 14.12.2025

Montag - Freitag										Samstag									
05	25																		
06	15	45																	
07	15	45								20									
08	35									05									
09	35									05									
10	35									05									
11	35									05									
12	35									05									
13	35									05									
14	35									05									
15	35									05									
16	35									05									
17	35									05									
18	35									05									
19	35									05									
20										05									
21																			
22																			
23																			
00																			
01																			

Fahrwege mit Fahrzeit in Minuten

- Barbing West
- ▶ ● Piesenkofen Erlenring
- 3 Oberhinkofen
- 5 Scharmassing
- 7 Unterisling
- 9 Regensburg Jahnstadion
- 10 Franz-Hartl-Straße
- 11 Am Biopark
- 13 Otto-Hahn-Straße
- 14 TechCampus/OTH
- 15 Haydnstraße
- 16 HBF Süd/Arcaden
- 18 Hauptbahnhof

Gültig ab 14.12.2025

Montag - Freitag		Samstag																		
05	28																			
06	18	48																		
07	18	48								23										
08	38									08										
09	38									08										
10	38									08										
11	38									08										
12	38									08										
13	38									08										
14	38									08										
15	38									08										
16	38									08										
17	38									08										
18	38									08										
19	38									08										
20										08										
21																				
22																				
23																				
00																				
01																				

Fahrwege mit Fahrzeit in Minuten

- Barbing West
- ▶ ● Oberhinkofen
- 2 Scharmassing
- 4 Unterisling
- 6 Regensburg Jahnstadion
- 7 -Franz-Hartl-Straße
- 8 -Am Biopark
- 10 -Otto-Hahn-Straße
- 11 -TechCampus/OTH
- 12 -Haydnstraße
- 13 -HBF Süd/Arcaden
- 15 -Hauptbahnhof

Gültig ab 14.12.2025

Montag - Freitag		Samstag																		
05	30																			
06	20	50																		
07	20	50								25										
08	40									10										
09	40									10										
10	40									10										
11	40									10										
12	40									10										
13	40									10										
14	40									10										
15	40									10										
16	40									10										
17	40									10										
18	40									10										
19	40									10										
20										10										
21																				
22																				
23																				
00																				
01																				

Fahrwege mit Fahrzeit in Minuten

- Barbing West
- ▶ ● Scharmassing
- 2 Unterisling
- 4 Regensburg Jahnstadion
- 5 -Franz-Hartl-Straße
- 6 -Am Biopark
- 8 -Otto-Hahn-Straße
- 9 -TechCampus/OTH
- 10 -Haydnstraße
- 11 -HBF Süd/Arcaden
- 13 -Hauptbahnhof

Gültig ab 14.12.2025

Montag - Freitag											Samstag										
05	32																				
06	22	52																			
07	22	52										27									
08	42											12									
09	42											12									
10	42											12									
11	42											12									
12	42											12									
13	42											12									
14	42											12									
15	42											12									
16	42											12									
17	42											12									
18	42											12									
19	42											12									
20												12									
21																					
22																					
23																					
00																					
01																					

Fahrwege mit Fahrzeit in Minuten

- Barbing West
- ● Unterisling
- 2 Regensburg Jahnstadion
- 3 -Franz-Hartl-Straße
- 4 -Am Biopark
- 6 -Otto-Hahn-Straße
- 7 -TechCampus/OTH
- 8 -Haydnstraße
- 9 -HBF Süd/Arcaden
- 11 -Hauptbahnhof

Gültig ab 14.12.2025

	Montag - Freitag								Samstag								
05	34																
06	24	54															
07	24	54								29							
08	44									14							
09	44									14							
10	44									14							
11	44									14							
12	44									14							
13	44									14							
14	44									14							
15	44									14							
16	44									14							
17	44									14							
18	44									14							
19	44									14							
20										14							
21																	
22																	
23																	
00																	
01																	

Fahrwege mit Fahrzeit in Minuten

- Barbing West
- ▶ ● Regensburg Jahnstadion
- 1 - Franz-Hartl-Straße
- 2 - Am Biopark
- 4 - Otto-Hahn-Straße
- 5 - TechCampus/OTH
- 6 - Haydnstraße
- 7 - HBF Süd/Arcaden
- 9 - Hauptbahnhof

Gültig ab 14.12.2025



Montag - Freitag

Samstag

Uhrzeit	Montag - Freitag	Samstag
05	35	
06	25 55	
07	25 55	30
08	45	15
09	45	15
10	45	15
11	45	15
12	45	15
13	45	15
14	45	15
15	45	15
16	45	15
17	45	15
18	45	15
19	45	15
20		15
21		
22		
23		
00		
01		

Fahrwege mit Fahrzeit in Minuten

- Barbing West
- ▶ ● Regensburg Franz-Hartl-Straße
- 1 - Am Biopark
- 3 - Otto-Hahn-Straße
- 4 - TechCampus/OTH
- 5 - Haydnstraße
- 6 - HBF Süd/Arcaden
- 8 - Hauptbahnhof

Gültig ab 14.12.2025

	Montag - Freitag								Samstag								
05	36																
06	26	56															
07	26	56								31							
08	46									16							
09	46									16							
10	46									16							
11	46									16							
12	46									16							
13	46									16							
14	46									16							
15	46									16							
16	46									16							
17	46									16							
18	46									16							
19	46									16							
20										16							
21																	
22																	
23																	
00																	
01																	

Fahrwege mit Fahrzeit in Minuten

- Barbing West
- ▶ ● Regensburg Am Biopark
- 2 -Otto-Hahn-Straße
- 3 -TechCampus/OTH
- 4 -Haydnstraße
- 5 -HBF Süd/Arcaden
- 7 -Hauptbahnhof

Gültig ab 14.12.2025



Montag - Freitag

Samstag

Uhrzeit	Montag - Freitag	Samstag
05	38	
06	28 58	
07	28 58	33
08	48	18
09	48	18
10	48	18
11	48	18
12	48	18
13	48	18
14	48	18
15	48	18
16	48	18
17	48	18
18	48	18
19	48	18
20		18
21		
22		
23		
00		
01		

Fahrwege mit Fahrzeit in Minuten



Gültig ab 14.12.2025

	Montag - Freitag										Samstag									
05	39																			
06	29	59																		
07	29	59											34							
08	49												19							
09	49												19							
10	49												19							
11	49												19							
12	49												19							
13	49												19							
14	49												19							
15	49												19							
16	49												19							
17	49												19							
18	49												19							
19	49												19							
20													19							
21																				
22																				
23																				
00																				
01																				



Gültig ab 14.12.2025


	Montag - Freitag										Samstag									
05	40																			
06	30																			
07	00	30												35						
08	00	50												20						
09	50													20						
10	50													20						
11	50													20						
12	50													20						
13	50													20						
14	50													20						
15	50													20						
16	50													20						
17	50													20						
18	50													20						
19	50													20						
20														20						
21																				
22																				
23																				
00																				
01																				

Fahrwege mit Fahrzeit in Minuten

- Barbing West
- ▶ ● Regensburg Haydnstraße
- 1 -HBF Süd/Arcaden
- 3 -Hauptbahnhof

Gültig ab 14.12.2025

	Montag - Freitag										Samstag									
05	41																			
06	31																			
07	01	31										36								
08	01	51										21								
09	51											21								
10	51											21								
11	51											21								
12	51											21								
13	51											21								
14	51											21								
15	51											21								
16	51											21								
17	51											21								
18	51											21								
19	51											21								
20												21								
21																				
22																				
23																				
00																				
01																				



Gültig ab 14.12.2025