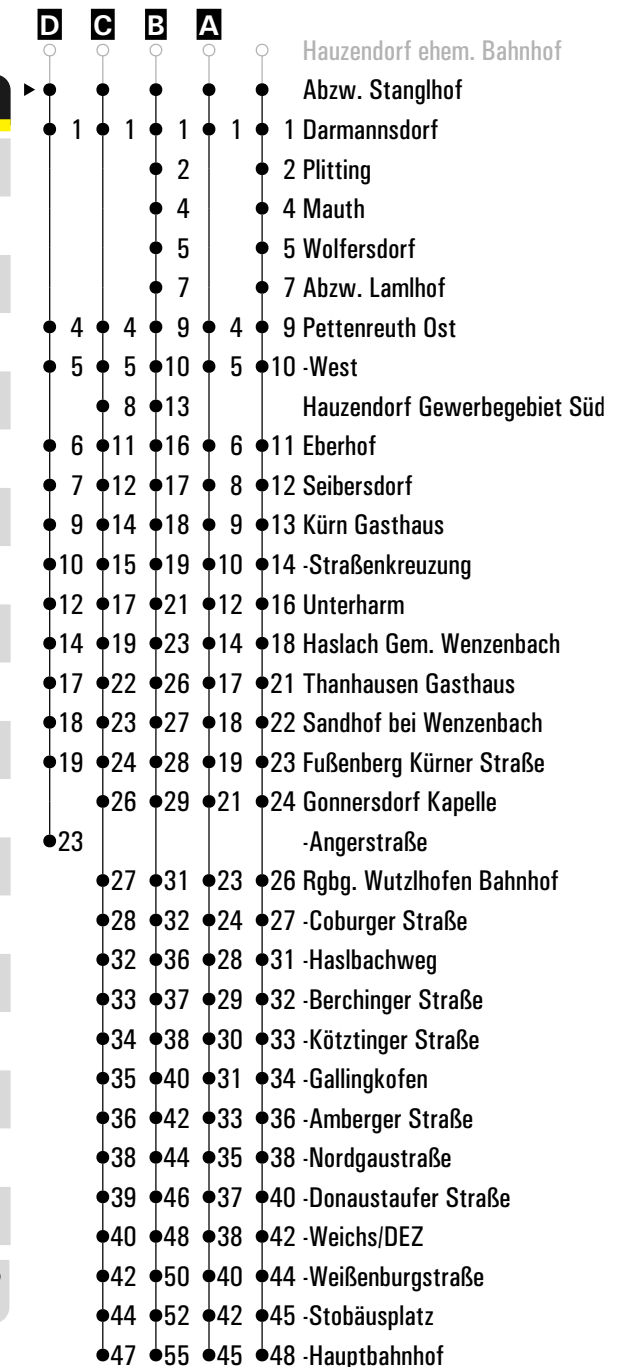


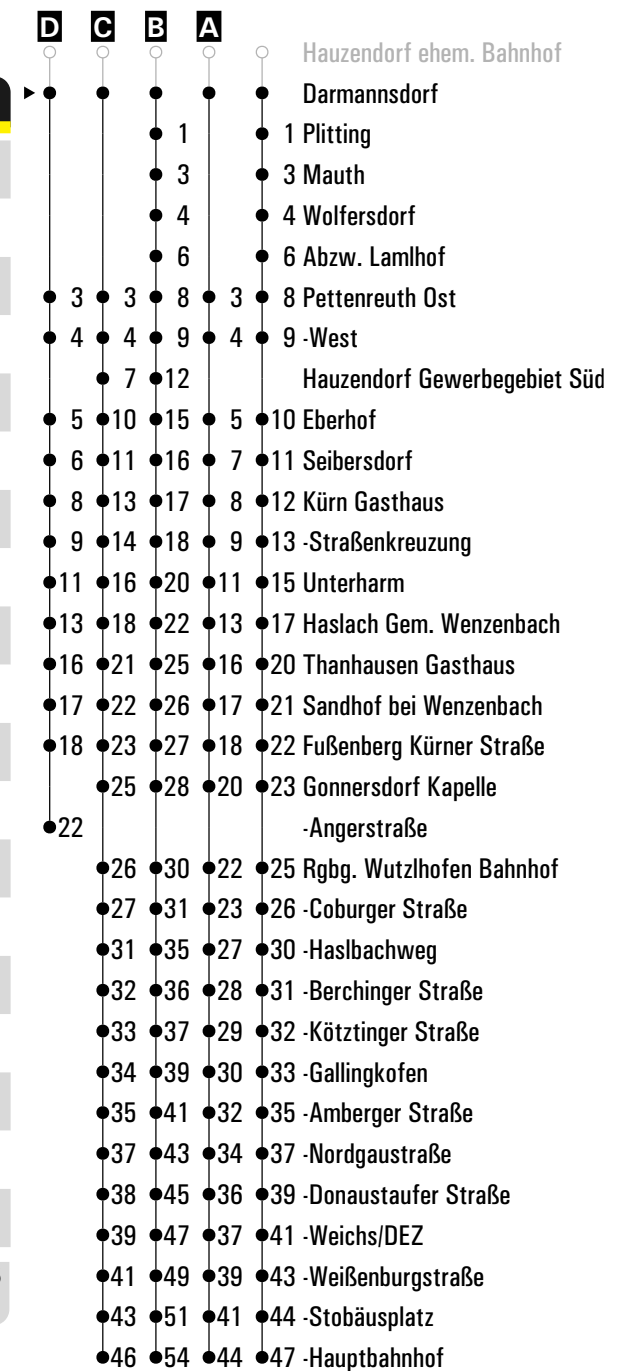
	Montag - Freitag						Samstag					
05	06											
06	36											
07						51 ^B						
08	50 ^C											
09												
10												
11												
12												
13												
14	13 ^B											
15												
16	15 ^D											
17	46 ^A											
18												
19												
20												
21	14 ^A											
22												
23												



Am 24.12. und 31.12. Verkehr wie an Samstagen falls diese Tage nicht auf einen Sonntag fallen. Einschränkungen Gültig ab 24.03.2025 hierzu entnehmen Sie bitte der Tagespresse oder unter www.rvv.de

A-D = Fahrwege

	Montag - Freitag						Samstag					
05	07											
06	37											
07						52 ^B						
08	51 ^C											
09												
10												
11												
12												
13												
14	14 ^B											
15												
16	16 ^D											
17	47 ^A											
18												
19												
20												
21	15 ^A											
22												
23												



Am 24.12. und 31.12. Verkehr wie an Samstagen falls diese Tage nicht auf einen Sonntag fallen. Einschränkungen Gültig ab 24.03.2025 hierzu entnehmen Sie bitte der Tagespresse oder unter www.rvv.de

A - D = Fahrwege

Montag - Freitag								Samstag							
05	08														
06	38														
07								53 ^A							
08															
09															
10															
11															
12															
13															
14	15 ^A														
15															
16															
17															
18															
19															
20															
21															

- A** ○ Hauzendorf ehem. Bahnhof
- Plitting
- 2 ● 2 Mauth
- 3 ● 3 Wolfersdorf
- 5 ● 5 Abzw. Lamlhof
- 7 ● 7 Pettenreuth Ost
- 8 ● 8 -West
- 11 ● Hauzendorf Gewerbegebiet Süd
- 14 ● 9 Eberhof
- 15 ● 10 Seibersdorf
- 16 ● 11 Kürn Gasthaus
- 17 ● 12 -Straßenkreuzung
- 19 ● 14 Unterharm
- 21 ● 16 Haslach Gem. Wenzenbach
- 24 ● 19 Thanhausen Gasthaus
- 25 ● 20 Sandhof bei Wenzenbach
- 26 ● 21 Fußenberg Kürner Straße
- 27 ● 22 Gonnersdorf Kapelle
- 29 ● 24 Rgbg. Wutzlhofen Bahnhof
- 30 ● 25 -Coburger Straße
- 34 ● 29 -Haslbachweg
- 35 ● 30 -Berchinger Straße
- 36 ● 31 -Kötztinger Straße
- 38 ● 32 -Gallingkofen
- 40 ● 34 -Amberger Straße
- 42 ● 36 -Nordgaustraße
- 44 ● 38 -Donaustauer Straße
- 46 ● 40 -Weichs/DEZ
- 48 ● 42 -Weißenburgstraße
- 50 ● 43 -Stobäusplatz
- 53 ● 46 -Hauptbahnhof

Am 24.12. und 31.12. Verkehr wie an Samstagen falls diese Tage nicht auf einen Sonntag fallen. Einschränkungen hierzu entnehmen Sie bitte der Tagespresse oder unter www.rvv.de Gültig ab 24.03.2025

A = fährt A

Montag - Freitag								Samstag							
05	10														
06	40														
07								55 ^A							
08															
09															
10															
11															
12															
13															
14	16 ^A														
15															
16															
17															
18															
19															
20															
21															

- A** ○ Hauzendorf ehem. Bahnhof
- Mauth
- 1 1 Wolfersdorf
- 3 3 Abzw. Lamlhof
- 5 5 Pettenreuth Ost
- 6 6 -West
- 9 Hauzendorf Gewerbegebiet Süd
- 12 7 Eberhof
- 13 8 Seibersdorf
- 14 9 Kürn Gasthaus
- 15 10 -Straßenkreuzung
- 17 12 Unterharm
- 19 14 Haslach Gem. Wenzenbach
- 22 17 Thanhausen Gasthaus
- 23 18 Sandhof bei Wenzenbach
- 24 19 Fußenberg Kürner Straße
- 25 20 Gonnersdorf Kapelle
- 27 22 Rgbg. Wutzlhofen Bahnhof
- 28 23 -Coburger Straße
- 32 27 -Haslbachweg
- 33 28 -Berchinger Straße
- 34 29 -Kötztinger Straße
- 36 30 -Gallingkofen
- 38 32 -Amberger Straße
- 40 34 -Nordgaustraße
- 42 36 -Donaustauffer Straße
- 44 38 -Weichs/DEZ
- 46 40 -Weißenburgstraße
- 48 41 -Stobäusplatz
- 51 44 -Hauptbahnhof

Am 24.12. und 31.12. Verkehr wie an Samstagen falls diese Tage nicht auf einen Sonntag fallen. Einschränkungen hierzu entnehmen Sie bitte der Tagespresse oder unter www.rvv.de Gültig ab 24.03.2025

A = fährt A

Montag - Freitag								Samstag							
05	11														
06	41														
07								56 ^A							
08	08														
09															
10															
11															
12															
13															
14	17 ^A														
15															
16															
17															
18															
19															
20															
21															

- A** ○ Hauzendorf ehem. Bahnhof
- Wolfersdorf
- 2 2 Abzw. Lamlhof
- 4 4 Pettenreuth Ost
- 5 5 -West
- 8 Hauzendorf Gewerbegebiet Süd
- 11 6 Eberhof
- 12 7 Seibersdorf
- 13 8 Kürn Gasthaus
- 14 9 -Straßenkreuzung
- 16 11 Unterharm
- 18 13 Haslach Gem. Wenzenbach
- 21 16 Thanhausen Gasthaus
- 22 17 Sandhof bei Wenzenbach
- 23 18 Fußenberg Kürner Straße
- 24 19 Gonnersdorf Kapelle
- 26 21 Rgbg. Wutzlhofen Bahnhof
- 27 22 -Coburger Straße
- 31 26 -Haslbachweg
- 32 27 -Berchinger Straße
- 33 28 -Kötztinger Straße
- 35 29 -Gallingkofen
- 37 31 -Amberger Straße
- 39 33 -Nordgaustraße
- 41 35 -Donaustauffer Straße
- 43 37 -Weichs/DEZ
- 45 39 -Weißenburgstraße
- 47 40 -Stobäusplatz
- 50 43 -Hauptbahnhof

Am 24.12. und 31.12. Verkehr wie an Samstagen falls diese Tage nicht auf einen Sonntag fallen. Einschränkungen hierzu entnehmen Sie bitte der Tagespresse oder unter www.rvv.de Gültig ab 24.03.2025

A = fährt A

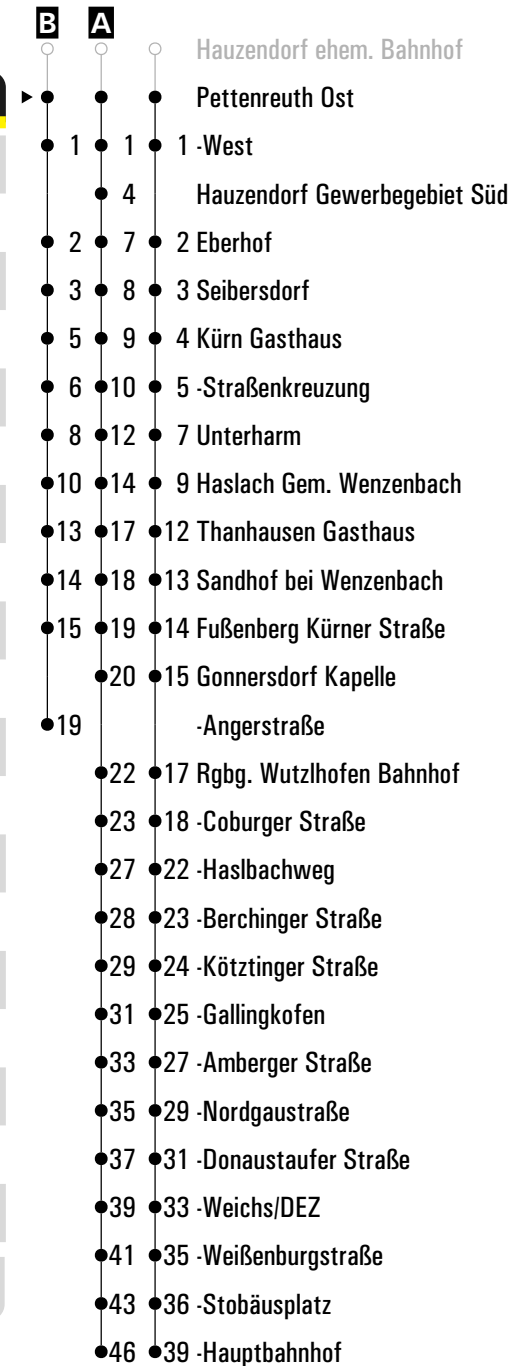
Montag - Freitag								Samstag							
05	13														
06	43														
07								58 ^A							
08	10														
09															
10															
11															
12															
13															
14	18 ^A														
15															
16															
17															
18															
19															
20															
21															

- A** ○ Hauzendorf ehem. Bahnhof
- Abzw. Lamlhof
- 2 Pettenreuth Ost
- 3 -West
- 6 Hauzendorf Gewerbegebiet Süd
- 9 4 Eberhof
- 10 5 Seibersdorf
- 11 6 Kürn Gasthaus
- 12 7 -Straßenkreuzung
- 14 9 Unterharm
- 16 11 Haslach Gem. Wenzelbach
- 19 14 Thanhausen Gasthaus
- 20 15 Sandhof bei Wenzelbach
- 21 16 Fußenberg Kürner Straße
- 22 17 Gonnersdorf Kapelle
- 24 19 Rgbg. Wutzlhofen Bahnhof
- 25 20 -Coburger Straße
- 29 24 -Haslbachweg
- 30 25 -Berchinger Straße
- 31 26 -Kötztinger Straße
- 33 27 -Gallingkofen
- 35 29 -Amberger Straße
- 37 31 -Nordgaustraße
- 39 33 -Donaustauer Straße
- 41 35 -Weichs/DEZ
- 43 37 -Weißenburgstraße
- 45 38 -Stobäusplatz
- 48 41 -Hauptbahnhof

Am 24.12. und 31.12. Verkehr wie an Samstagen falls diese Tage nicht auf einen Sonntag fallen. Einschränkungen hierzu entnehmen Sie bitte der Tagespresse oder unter www.rvv.de Gültig ab 24.03.2025

A = fährt A

	Montag - Freitag							Samstag						
05	15													
06	45													
07														
08	12	54 ^A						00 ^A						
09														
10														
11														
12														
13														
14	19 ^A													
15														
16	19 ^B													
17	50													
18														
19														
20														
21	18													
22														
23														



Am 24.12. und 31.12. Verkehr wie an Samstagen falls diese Tage nicht auf einen Sonntag fallen. Einschränkungen hierzu entnehmen Sie bitte der Tagespresse oder unter www.rvv.de Gültig ab 24.03.2025

A - B = Fahrwege

	Montag - Freitag							Samstag						
05	16													
06	46													
07														
08	13	55 ^A						01 ^A						
09														
10	00													
11														
12														
13														
14	20 ^A													
15														
16	20 ^B													
17	51													
18														
19														
20														
21	19													
22														
23														



Am 24.12. und 31.12. Verkehr wie an Samstagen falls diese Tage nicht auf einen Sonntag fallen. Einschränkungen hierzu entnehmen Sie bitte der Tagespresse oder unter www.rvv.de Gültig ab 24.03.2025

A - B = Fahrwege

	Montag - Freitag										Samstag									
05																				
06																				
07																				
08	58																			
09																				
10																				
11																				
12																				
13																				
14	23																			
15																				
16																				
17																				
18																				
19																				
20																				
21																				
22																				
23																				
00																				
01																				

- Wulkersdorf
- ▶ ● Hauzendorf Gewerbegebiet Süd
- 3 Eberhof
- 4 Seibersdorf
- 5 Kürn Gasthaus
- 6 -Straßenkreuzung
- 8 Unterharm
- 10 Haslach Gem. Wenzelbach
- 13 Thanhausen Gasthaus
- 14 Sandhof bei Wenzelbach
- 15 Fußenberg Kürner Straße
- 16 Gonnersdorf Kapelle
- 18 Rgbg. Wutzlhofen Bahnhof
- 19 -Coburger Straße
- 23 -Haslbachweg
- 24 -Berchinger Straße
- 25 -Kötzinger Straße
- 27 -Gallingkofen
- 29 -Amberger Straße
- 31 -Nordgaustraße
- 33 -Donaustauffer Straße
- 35 -Weichs/DEZ
- 37 -Weißenburgstraße
- 39 -Stobäusplatz
- 42 -Hauptbahnhof

Am 24.12. und 31.12. Verkehr wie an Samstagen falls diese Tage nicht auf einen Sonntag fallen. Einschränkungen hierzu entnehmen Sie bitte der Tagespresse oder unter www.rvv.de Gültig ab 24.03.2025

Montag - Freitag								Samstag							
05	17														
06	47														
07															
08	14							07							
09	01														
10	01														
11															
12															
13															
14	26														
15															
16	21 ^A														
17	52														
18															
19															
20															
21	20														
22															
23															

- **A** Hauzendorf ehem. Bahnhof
- Eberhof
- 1 1 Seibersdorf
- 3 2 Kürn Gasthaus
- 4 3 -Straßenkreuzung
- 6 5 Unterharm
- 8 7 Haslach Gem. Wenzenbach
- 11 10 Thanhausen Gasthaus
- 12 11 Sandhof bei Wenzenbach
- 13 12 Fußenberg Kürner Straße
- 13 Gonnersdorf Kapelle
- 17 -Angerstraße
- 15 Rgbg. Wutzlhofen Bahnhof
- 16 -Coburger Straße
- 20 -Haslbachweg
- 21 -Berchinger Straße
- 22 -Kötztinger Straße
- 23 -Gallingkofen
- 25 -Amberger Straße
- 27 -Nordgaustraße
- 29 -Donauaufener Straße
- 31 -Weichs/DEZ
- 33 -Weißenburgstraße
- 34 -Stobäusplatz
- 37 -Hauptbahnhof

Am 24.12. und 31.12. Verkehr wie an Samstagen falls diese Tage nicht auf einen Sonntag fallen. Einschränkungen hierzu entnehmen Sie bitte der Tagespresse oder unter www.rvv.de Gültig ab 24.03.2025

A = fährt A

Montag - Freitag								Samstag							
05	18														
06	48														
07															
08	15							08							
09	02														
10	02														
11															
12															
13															
14	27														
15															
16	22 ^A														
17	54														
18															
19															
20															
21	22														
22															
23															

- A** Hauzendorf ehem. Bahnhof
- Seibersdorf
- 2 1 Kürn Gasthaus
- 3 2 -Straßenkreuzung
- 5 4 Unterharm
- 7 6 Haslach Gem. Wenzenbach
- 10 9 Thanhausen Gasthaus
- 11 10 Sandhof bei Wenzenbach
- 12 11 Fußenberg Kürner Straße
- 12 Gonnersdorf Kapelle
- 16 -Angerstraße
- 14 Rgbg. Wutzlhofen Bahnhof
- 15 -Coburger Straße
- 19 -Haslachweg
- 20 -Berchinger Straße
- 21 -Kötztinger Straße
- 22 -Gallingkofen
- 24 -Amberger Straße
- 26 -Nordgaustraße
- 28 -Donaustauer Straße
- 30 -Weichs/DEZ
- 32 -Weißenburgstraße
- 33 -Stobäusplatz
- 36 -Hauptbahnhof

Am 24.12. und 31.12. Verkehr wie an Samstagen falls diese Tage nicht auf einen Sonntag fallen. Einschränkungen hierzu entnehmen Sie bitte der Tagespresse oder unter www.rvv.de Gültig ab 24.03.2025

A = fährt A

Montag - Freitag								Samstag							
05	19														
06	50														
07															
08	16							09							
09	04														
10	04														
11															
12															
13															
14	29														
15															
16	24 ^A														
17	55														
18															
19															
20															
21	23														
22															
23															

- Hauzendorf ehem. Bahnhof
- 1 Kürn Gasthaus
- 1 1 -Straßenkreuzung
- 3 3 Unterharm
- 5 5 Haslach Gem. Wenzelbach
- 8 8 Thanhausen Gasthaus
- 9 9 Sandhof bei Wenzelbach
- 10 10 Fußenberg Kürner Straße
- 11 11 Gonnersdorf Kapelle
- 14 -Angerstraße
- 13 Rgbg. Wutzlhofen Bahnhof
- 14 -Coburger Straße
- 18 -Haslbachweg
- 19 -Berchinger Straße
- 20 -Kötztinger Straße
- 21 -Gallingkofen
- 23 -Amberger Straße
- 25 -Nordgaustraße
- 27 -Donaustauer Straße
- 29 -Weichs/DEZ
- 31 -Weißenburgstraße
- 32 -Stobäusplatz
- 35 -Hauptbahnhof

Am 24.12. und 31.12. Verkehr wie an Samstagen falls diese Tage nicht auf einen Sonntag fallen. Einschränkungen hierzu entnehmen Sie bitte der Tagespresse oder unter www.rvv.de Gültig ab 24.03.2025

A = fährt A

	Montag - Freitag							Samstag						
05	20													
06	51													
07														
08	17							10						
09	05													
10	05													
11														
12														
13														
14	30													
15														
16	25 ^A													
17	56													
18														
19														
20														
21	24													
22														
23														



Am 24.12. und 31.12. Verkehr wie an Samstagen falls diese Tage nicht auf einen Sonntag fallen. Einschränkungen hierzu entnehmen Sie bitte der Tagespresse oder unter www.rvv.de Gültig ab 24.03.2025

A = fährt A

	Montag - Freitag							Samstag						
05	22													
06	53													
07														
08	19							12						
09	07													
10	07													
11														
12														
13														
14	32													
15														
16	27 ^A													
17	58													
18														
19														
20														
21	26													
22														
23														

- A** Hauzendorf ehem. Bahnhof
- Unterharm
- 2 2 Haslach Gem. Wenzenbach
- 5 5 Thanhausen Gasthaus
- 6 6 Sandhof bei Wenzenbach
- 7 7 Fußenberg Kürner Straße
- 8 8 Gonnersdorf Kapelle
- 11 -Angerstraße
- 10 Rgbg. Wutzlhofen Bahnhof
- 11 -Coburger Straße
- 15 -Haslachweg
- 16 -Berchinger Straße
- 17 -Kötztinger Straße
- 18 -Gallingkofen
- 20 -Amberger Straße
- 22 -Nordgaustraße
- 24 -Donaustauer Straße
- 26 -Weichs/DEZ
- 28 -Weißenburgstraße
- 29 -Stobäusplatz
- 32 -Hauptbahnhof

Am 24.12. und 31.12. Verkehr wie an Samstagen falls diese Tage nicht auf einen Sonntag fallen. Einschränkungen hierzu entnehmen Sie bitte der Tagespresse oder unter www.rvv.de Gültig ab 24.03.2025

A = fährt A

Montag - Freitag								Samstag							
05	24														
06	55														
07															
08	21							14							
09	09														
10	09														
11															
12															
13															
14	34														
15															
16	29 ^A														
17															
18	00														
19															
20															
21	28														
22															
23															

- A** ○ Hauzendorf ehem. Bahnhof
- ▶ ● Haslach Gem. Wenzenbach
- 3 ● 3 Thanhausen Gasthaus
- 4 ● 4 Sandhof bei Wenzenbach
- 5 ● 5 Fußenberg Kürner Straße
- 6 ● 6 Gonnersdorf Kapelle
- 9 ● 9 -Angerstraße
- 8 Rgbg. Wutzlhofen Bahnhof
- 9 -Coburger Straße
- 13 -Haslbachweg
- 14 -Berchinger Straße
- 15 -Kötztinger Straße
- 16 -Gallingkofen
- 18 -Amberger Straße
- 20 -Nordgaustraße
- 22 -Donaustauer Straße
- 24 -Weichs/DEZ
- 26 -Weißenburgstraße
- 27 -Stobäusplatz
- 30 -Hauptbahnhof

Am 24.12. und 31.12. Verkehr wie an Samstagen falls diese Tage nicht auf einen Sonntag fallen. Einschränkungen hierzu entnehmen Sie bitte der Tagespresse oder unter www.rvv.de Gültig ab 24.03.2025

A = fährt A

	Montag - Freitag							Samstag						
05	27													
06	58													
07														
08	24							17						
09	12													
10	12													
11														
12														
13														
14	37													
15														
16	32 ^A													
17														
18	03													
19														
20														
21	31													
22														
23														



Am 24.12. und 31.12. Verkehr wie an Samstagen falls diese Tage nicht auf einen Sonntag fallen. Einschränkungen hierzu entnehmen Sie bitte der Tagespresse oder unter www.rvv.de Gültig ab 24.03.2025

A = fährt A

Montag - Freitag								Samstag							
05	28														
06	59														
07															
08	25						18								
09	13														
10	13														
11															
12															
13															
14	38														
15															
16	33 ^A														
17															
18	04														
19															
20															
21	32														
22															
23															



Am 24.12. und 31.12. Verkehr wie an Samstagen falls diese Tage nicht auf einen Sonntag fallen. Einschränkungen hierzu entnehmen Sie bitte der Tagespresse oder unter www.rvv.de Gültig ab 24.03.2025

A = fährt A

Montag - Freitag								Samstag							
05	29														
06															
07	00														
08	26							19							
09	14														
10	14														
11															
12															
13															
14	39														
15															
16	34 ^A														
17															
18	05														
19															
20															
21	33														
22															
23															



Am 24.12. und 31.12. Verkehr wie an Samstagen falls diese Tage nicht auf einen Sonntag fallen. Einschränkungen hierzu entnehmen Sie bitte der Tagespresse oder unter www.rvv.de Gültig ab 24.03.2025

A = fährt A

Fahrwege mit Fahrzeit in Minuten

- Hauzendorf ehem. Bahnhof
- ▶ ● Gonnersdorf Kapelle
- 2 Rgbg. Wutzlhofen Bahnhof
- 3 -Coburger Straße
- 7 -Haslbachweg
- 8 -Berchinger Straße
- 9 -Kötzinger Straße
- 10 -Gallingkofen
- 12 -Amberger Straße
- 14 -Nordgaustraße
- 16 -Donaustauer Straße
- 18 -Weichs/DEZ
- 20 -Weißenburgstraße
- 21 -Stobäusplatz
- 24 -Hauptbahnhof

Montag - Freitag		Samstag	
05	30		
06			
07	03		
08	28	20	
09	16		
10	16		
11			
12			
13			
14	41		
15			
16			
17			
18	07		
19			
20			
21	35		
22			
23			
00			
01			

Am 24.12. und 31.12. Verkehr wie an Samstagen falls diese Tage nicht auf einen Sonntag fallen. Einschränkungen hierzu entnehmen Sie Gültig ab 24.03.2025 bitte der Tagespresse oder unter www.rvv.de

Fahrwege mit Fahrzeit in Minuten

- Hauzendorf ehem. Bahnhof
- ▶ ● Rgbg. Wutzlhofen Bahnhof
- 1 -Coburger Straße
- 5 -Haslbachweg
- 6 -Berchinger Straße
- 7 -Kötztinger Straße
- 8 -Gallingkofen
- 10 -Amberger Straße
- 12 -Nordgaustraße
- 14 -Donaustauer Straße
- 16 -Weichs/DEZ
- 18 -Weißenburgstraße
- 19 -Stobäusplatz
- 22 -Hauptbahnhof

Montag - Freitag										Samstag									
05	32																		
06																			
07	05																		
08	30									22									
09	17																		
10	17																		
11																			
12																			
13																			
14	43																		
15																			
16																			
17																			
18	09																		
19																			
20																			
21	37																		
22																			
23																			
00																			
01																			

Am 24.12. und 31.12. Verkehr wie an Samstagen falls diese Tage nicht auf einen Sonntag fallen. Einschränkungen hierzu entnehmen Sie Gültig ab 24.03.2025 bitte der Tagespresse oder unter www.rvv.de

Montag - Freitag												Samstag											
05	38																						
06																							
07	11																						
08	36																						
09	23																						
10	23																						
11																							
12																							
13																							
14	49																						
15																							
16																							
17																							
18	15																						
19																							
20																							
21	43																						
22																							
23																							
00																							
01																							

- Fahrwege mit Fahrzeit in Minuten
- Hauzendorf ehem. Bahnhof
 - ▶ ● Regensburg Berchinger Straße
 - 1 -Kötztinger Straße
 - 2 -Gallingkofen
 - 4 -Amberger Straße
 - 6 -Nordgaustraße
 - 8 -Donaustauer Straße
 - 10 -Weichs/DEZ
 - 12 -Weißenburgstraße
 - 13 -Stobäusplatz
 - 16 -Hauptbahnhof

Am 24.12. und 31.12. Verkehr wie an Samstagen falls diese Tage nicht auf einen Sonntag fallen. Einschränkungen hierzu entnehmen Sie bitte der Tagespresse oder unter www.rvv.de Gültig ab 24.03.2025

Montag - Freitag												Samstag											
05	39																						
06																							
07	12																						
08	37																						
09	24																						
10	24																						
11																							
12																							
13																							
14	50																						
15																							
16																							
17																							
18	16																						
19																							
20																							
21	44																						
22																							
23																							
00																							
01																							

- Fahrwege mit Fahrzeit in Minuten
- Hauzendorf ehem. Bahnhof
 - ▶ ● Regensburg Kötztinger Straße
 - 1 -Gallingkofen
 - 3 -Amberger Straße
 - 5 -Nordgaustraße
 - 7 -Donaustauer Straße
 - 9 -Weichs/DEZ
 - 11 -Weißenburgstraße
 - 12 -Stobäusplatz
 - 15 -Hauptbahnhof

Am 24.12. und 31.12. Verkehr wie an Samstagen falls diese Tage nicht auf einen Sonntag fallen. Einschränkungen hierzu entnehmen Sie Gültig ab 24.03.2025 bitte der Tagespresse oder unter www.rvv.de

Montag - Freitag								Samstag							
05	42														
06															
07	16														
08	41							33							
09	26														
10	26														
11															
12															
13															
14	53														
15															
16															
17															
18	19														
19															
20															
21	47														
22															
23															
00															
01															

Fahrwege mit Fahrzeit in Minuten

- Hauzendorf ehem. Bahnhof
- ▶ ● Rgbg. Amberger Straße
- 2 -Nordgaustraße
- 4 -Donaustauer Straße
- 6 -Weichs/DEZ
- 8 -Weißenburgstraße
- 9 -Stobäusplatz
- 12 -Hauptbahnhof

Am 24.12. und 31.12. Verkehr wie an Samstagen falls diese Tage nicht auf einen Sonntag fallen. Einschränkungen hierzu entnehmen Sie Gültig ab 24.03.2025 bitte der Tagespresse oder unter www.rvv.de

Montag - Freitag										Samstag									
05	44																		
06																			
07	18																		
08	43									35									
09	28																		
10	28																		
11																			
12																			
13																			
14	55																		
15																			
16																			
17																			
18	21																		
19																			
20																			
21	49																		
22																			
23																			
00																			
01																			

- Fahrwege mit Fahrzeit in Minuten
- Hauzendorf ehem. Bahnhof
 - ▶ ● Regensburg Nordgaustraße
 - 2 -Donaustauer Straße
 - 4 -Weichs/DEZ
 - 6 -Weißenburgstraße
 - 7 -Stobäusplatz
 - 10 -Hauptbahnhof

Am 24.12. und 31.12. Verkehr wie an Samstagen falls diese Tage nicht auf einen Sonntag fallen. Einschränkungen hierzu entnehmen Sie bitte der Tagespresse oder unter www.rvv.de Gültig ab 24.03.2025

Montag - Freitag										Samstag									
05	46																		
06																			
07	20																		
08	45									37									
09	29																		
10	29																		
11																			
12																			
13																			
14	57																		
15																			
16																			
17																			
18	23																		
19																			
20																			
21	51																		
22																			
23																			
00																			
01																			

Fahrwege mit Fahrzeit in Minuten

- Hauzendorf ehem. Bahnhof
- ▶ ● Rgbg. Donaustauer Straße
- 2 -Weichs/DEZ
- 4 -Weißenburgstraße
- 5 -Stobäusplatz
- 8 -Hauptbahnhof

Am 24.12. und 31.12. Verkehr wie an Samstagen falls diese Tage nicht auf einen Sonntag fallen. Einschränkungen hierzu entnehmen Sie Gültig ab 24.03.2025 bitte der Tagespresse oder unter www.rvv.de

Montag - Freitag										Samstag									
05	48																		
06																			
07	22																		
08	47									39									
09	30																		
10	30																		
11																			
12																			
13																			
14	58																		
15																			
16																			
17																			
18	24																		
19																			
20																			
21	52																		
22																			
23																			
00																			
01																			

- Fahrwege mit Fahrzeit in Minuten
- Hauzendorf ehem. Bahnhof
 - ▶ ● Regensburg Weichs/DEZ
 - 2 -Weißenburgstraße
 - 3 -Stobäusplatz
 - 6 -Hauptbahnhof

Am 24.12. und 31.12. Verkehr wie an Samstagen falls diese Tage nicht auf einen Sonntag fallen. Einschränkungen hierzu entnehmen Sie Gültig ab 24.03.2025 bitte der Tagespresse oder unter www.rvv.de

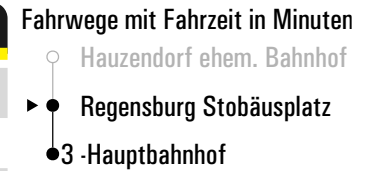
Montag - Freitag												Samstag											
05	50																						
06																							
07	24																						
08	49																						
09	32																						
10	32																						
11																							
12																							
13																							
14																							
15	00																						
16																							
17																							
18	26																						
19																							
20																							
21	54																						
22																							
23																							
00																							
01																							

Fahrwege mit Fahrzeit in Minuten

- Hauzendorf ehem. Bahnhof
- ▶ ● Regensburg Weißenburgstraße
- 1 - Stobäusplatz
- 4 - Hauptbahnhof

Am 24.12. und 31.12. Verkehr wie an Samstagen falls diese Tage nicht auf einen Sonntag fallen. Einschränkungen hierzu entnehmen Sie Gültig ab 24.03.2025 bitte der Tagespresse oder unter www.rvv.de

Montag - Freitag		Samstag																	
05	51																		
06																			
07	26																		
08	51									43									
09	34																		
10	34																		
11																			
12																			
13																			
14																			
15	02																		
16																			
17																			
18	28																		
19																			
20																			
21	56																		
22																			
23																			
00																			
01																			



Am 24.12. und 31.12. Verkehr wie an Samstagen falls diese Tage nicht auf einen Sonntag fallen. Einschränkungen hierzu entnehmen Sie Gültig ab 24.03.2025 bitte der Tagespresse oder unter www.rvv.de

	Montag - Freitag							Samstag						
07														
08														
09														
10														
11	40 ^A													
12														
13	20 ^A							15						
14														
15	20													
16	50													
17														
18	30													
19														
20	20													
21														
22														
23														

- A**
- Regensburg Hauptbahnhof
- 3 ● 3-Stobäusplatz
- 5 ● 5-Weißenburgstraße
- 7 ● 7-Weichs/DEZ
- 9 ● 9-Donaustauer Straße
- 11 ● 11-Nordgaustraße
- 13 ● 13-Amberger Straße
- 14 ● 14-Gallingkofen
- 15 ● 15-Kötztinger Straße
- 16 ● 16-Berchinger Straße
- 17 ● 17-Haslbachweg
- 20 ● 20-Coburger Straße
- 21 ● 21-Wutzlhofen Bahnhof
- 23 ● 23 Gonnersdorf Kapelle
- 25 ● 25 Fußenberg Kürner Straße
- 26 ● 26 Sandhof bei Wenzelbach
- 27 ● 27 Thanhausen Gasthaus
- 28 ● 28 Haslach Gem. Wenzelbach
- 30 ● 30 Unterharm
- 32 ● 32 Kürn Straßenkreuzung
- 33 ● 33-Gasthaus
- 35 ● 35 Seibersdorf
- 36 ● 36 Eberhof
- 37 ● 37 Pettenreuth West
- 40 ● 40 Hauzendorf Gewerbegebiet Süd
- 38 ● 43 Pettenreuth Ost
- 40 ● 45 Abzw. Lamlhof
- 42 ● 47 Wolfersdorf
- 43 ● 48 Mauth
- 45 ● 50 Plitting
- 46 ● 51 Darmannsdorf
- 47 ● 52 Abzw. Stanglhof
- 48 ● 53 Wulkersdorf

Am 24.12. und 31.12. Verkehr wie an Samstagen falls diese Tage nicht auf einen Sonntag fallen. Einschränkungen hierzu entnehmen Sie bitte der Tagespresse oder unter www.rvv.de Gültig ab 24.03.2025

A = fährt A

Montag - Freitag								Samstag							
07															
08															
09															
10															
11	43 ^A														
12															
13	23 ^A							18							
14															
15	23														
16	53														
17															
18	33														
19															
20	23														
21															
22															
23															

- A** ○ Regensburg Hauptbahnhof
- Regensburg Stobäusplatz
- 2 ● 2-Weißenburgstraße
- 4 ● 4-Weichs/DEZ
- 6 ● 6-Donaustauer Straße
- 8 ● 8-Nordgaustraße
- 10 ● 10-Amberger Straße
- 11 ● 11-Gallingkofen
- 12 ● 12-Kötztinger Straße
- 13 ● 13-Berchinger Straße
- 14 ● 14-Haslbachweg
- 17 ● 17-Coburger Straße
- 18 ● 18-Wutzlhofen Bahnhof
- 20 ● 20 Gonnersdorf Kapelle
- 22 ● 22 Fußenberg Kürner Straße
- 23 ● 23 Sandhof bei Wenzelbach
- 24 ● 24 Thanhausen Gasthaus
- 25 ● 25 Haslach Gem. Wenzelbach
- 27 ● 27 Unterharm
- 29 ● 29 Kürn Straßenkreuzung
- 30 ● 30-Gasthaus
- 32 ● 32 Seibersdorf
- 33 ● 33 Eberhof
- 34 ● 34 Pettenreuth West
- 37 ● 37 Hauzendorf Gewerbegebiet Süd
- 35 ● 40 Pettenreuth Ost
- 37 ● 42 Abzw. Lamlhof
- 39 ● 44 Wolfersdorf
- 40 ● 45 Mauth
- 42 ● 47 Plitting
- 43 ● 48 Darmannsdorf
- 44 ● 49 Abzw. Stanglhof
- 45 ● 50 Wulkersdorf

Am 24.12. und 31.12. Verkehr wie an Samstagen falls diese Tage nicht auf einen Sonntag fallen. Einschränkungen hierzu entnehmen Sie bitte der Tagespresse oder unter www.rvv.de Gültig ab 24.03.2025

A = fährt A

	Montag - Freitag							Samstag						
07														
08														
09														
10														
11	45 ^A													
12														
13	25 ^A							20						
14														
15	25													
16	55													
17														
18	35													
19														
20	25													
21														
22														
23														

- A** ○ Regensburg Hauptbahnhof
- Regensburg Weißenburgstraße
- 2 ● 2 -Weichs/DEZ
- 4 ● 4 -Donaustauffer Straße
- 6 ● 6 -Nordgaustraße
- 8 ● 8 -Amberger Straße
- 9 ● 9 -Gallingkofen
- 10 ● 10 -Kötztinger Straße
- 11 ● 11 -Berchinger Straße
- 12 ● 12 -Haslbachweg
- 15 ● 15 -Coburger Straße
- 16 ● 16 -Wutzlhofen Bahnhof
- 18 ● 18 Gonnersdorf Kapelle
- 20 ● 20 Fußenberg Kürner Straße
- 21 ● 21 Sandhof bei Wenzenbach
- 22 ● 22 Thanhausen Gasthaus
- 23 ● 23 Haslach Gem. Wenzenbach
- 25 ● 25 Unterharm
- 27 ● 27 Kürn Straßenkreuzung
- 28 ● 28 -Gasthaus
- 30 ● 30 Seibersdorf
- 31 ● 31 Eberhof
- 32 ● 32 Pettenreuth West
- 35 ● 35 Hauzendorf Gewerbegebiet Süd
- 33 ● 38 Pettenreuth Ost
- 35 ● 40 Abzw. Lamlhof
- 37 ● 42 Wolfersdorf
- 38 ● 43 Mauth
- 40 ● 45 Plitting
- 41 ● 46 Darmannsdorf
- 42 ● 47 Abzw. Stanglhof
- 43 ● 48 Wulkersdorf

Am 24.12. und 31.12. Verkehr wie an Samstagen falls diese Tage nicht auf einen Sonntag fallen. Einschränkungen hierzu entnehmen Sie bitte der Tagespresse oder unter www.rvv.de Gültig ab 24.03.2025

A = fährt A

RVV 35 ^H Regensburg Weichs/DEZ Steig A
 ▶ Wulkersdorf

Fahrwege mit Fahrzeit in Minuten

	Montag - Freitag								Samstag							
07																
08																
09																
10																
11	47 ^A															
12																
13	27 ^A							22								
14																
15	27															
16	57															
17																
18	37															
19																
20	27															
21																
22																
23																
00																

- A** Regensburg Hauptbahnhof
- Regensburg Weichs/DEZ
- 2 2-Donaustauer Straße
- 4 4-Nordgaustraße
- 6 6-Amberger Straße
- 7 7-Gallingkofen
- 8 8-Kötztinger Straße
- 9 9-Berchinger Straße
- 10 10-Haslbachweg
- 13 13-Coburger Straße
- 14 14-Wutzlhofen Bahnhof
- 16 16 Gonnersdorf Kapelle
- 18 18 Fußenberg Kürner Straße
- 19 19 Sandhof bei Wenzelbach
- 20 20 Thanhausen Gasthaus
- 21 21 Haslach Gem. Wenzelbach
- 23 23 Unterharm
- 25 25 Kürn Straßenkreuzung
- 26 26-Gasthaus
- 28 28 Seibersdorf
- 29 29 Eberhof
- 30 30 Pettenreuth West
- 33 33 Hauzendorf Gewerbegebiet Süd
- 31 36 Pettenreuth Ost
- 33 38 Abzw. Lamlhof
- 35 40 Wolfersdorf
- 36 41 Mauth
- 38 43 Plitting
- 39 44 Darmannsdorf
- 40 45 Abzw. Stanglhof
- 41 46 Wulkersdorf

Am 24.12. und 31.12. Verkehr wie an Samstagen falls diese Tage nicht auf einen Sonntag fallen. Einschränkungen hierzu entnehmen Sie bitte der Tagespresse oder unter www.rvv.de Gültig ab 24.03.2025

A = fährt A

	Montag - Freitag							Samstag						
07														
08														
09														
10														
11	49 ^A													
12														
13	29 ^A							24						
14														
15	29													
16	59													
17														
18	39													
19														
20	29													
21														
22														
23														

- A** ○ Regensburg Hauptbahnhof
- Rgbg. Donaustauffer Straße
- 2 ● 2-Nordgaustraße
- 4 ● 4-Amberger Straße
- 5 ● 5-Gallingkofen
- 6 ● 6-Kötztinger Straße
- 7 ● 7-Berchinger Straße
- 8 ● 8-Haslbachweg
- 11 ● 11-Coburger Straße
- 12 ● 12-Wutzlhofen Bahnhof
- 14 ● 14 Gonnersdorf Kapelle
- 16 ● 16 Fußenberg Kürner Straße
- 17 ● 17 Sandhof bei Wenzelbach
- 18 ● 18 Thanhausen Gasthaus
- 19 ● 19 Haslach Gem. Wenzelbach
- 21 ● 21 Unterharm
- 23 ● 23 Kürn Straßenkreuzung
- 24 ● 24-Gasthaus
- 26 ● 26 Seibersdorf
- 27 ● 27 Eberhof
- 28 ● 28 Pettenreuth West
- 31 ● 31 Hauzendorf Gewerbegebiet Süd
- 29 ● 34 Pettenreuth Ost
- 31 ● 36 Abzw. Lamlhof
- 33 ● 38 Wolfersdorf
- 34 ● 39 Mauth
- 36 ● 41 Plitting
- 37 ● 42 Darmannsdorf
- 38 ● 43 Abzw. Stanglhof
- 39 ● 44 Wulkersdorf

Am 24.12. und 31.12. Verkehr wie an Samstagen falls diese Tage nicht auf einen Sonntag fallen. Einschränkungen hierzu entnehmen Sie bitte der Tagespresse oder unter www.rvv.de Gültig ab 24.03.2025

A = fährt A

	Montag - Freitag							Samstag						
07														
08														
09														
10														
11	51 ^A													
12														
13	31 ^A							26						
14														
15	31													
16														
17	01													
18	41													
19														
20	31													
21														
22														
23														

- A** ○ Regensburg Hauptbahnhof
- Regensburg Nordgastraße
- 2 ● 2 -Amberger Straße
- 3 ● 3 -Gallingkofen
- 4 ● 4 -Kötztinger Straße
- 5 ● 5 -Berchinger Straße
- 6 ● 6 -Haslbachweg
- 9 ● 9 -Coburger Straße
- 10 ● 10 -Wutzlhofen Bahnhof
- 12 ● 12 Gonnernsdorf Kapelle
- 14 ● 14 Fußenberg Kürner Straße
- 15 ● 15 Sandhof bei Wenzelbach
- 16 ● 16 Thanhausen Gasthaus
- 17 ● 17 Haslach Gem. Wenzelbach
- 19 ● 19 Unterharm
- 21 ● 21 Kürn Straßenkreuzung
- 22 ● 22 -Gasthaus
- 24 ● 24 Seibersdorf
- 25 ● 25 Eberhof
- 26 ● 26 Pettenreuth West
- 29 ● 29 Hauzendorf Gewerbegebiet Süd
- 27 ● 32 Pettenreuth Ost
- 29 ● 34 Abzw. Lamlhof
- 31 ● 36 Wolfersdorf
- 32 ● 37 Mauth
- 34 ● 39 Plitting
- 35 ● 40 Darmannsdorf
- 36 ● 41 Abzw. Stanglhof
- 37 ● 42 Wulkersdorf

Am 24.12. und 31.12. Verkehr wie an Samstagen falls diese Tage nicht auf einen Sonntag fallen. Einschränkungen hierzu entnehmen Sie bitte der Tagespresse oder unter www.rvv.de Gültig ab 24.03.2025

A = fährt A

	Montag - Freitag							Samstag						
07														
08														
09														
10														
11	53 ^A													
12														
13	33 ^A							28						
14														
15	33													
16														
17	03													
18	43													
19														
20	33													
21														
22														
23														

- A** ○ Regensburg Hauptbahnhof
- Rgbg. Amberger Straße
- 1 ● 1 -Gallingkofen
- 2 ● 2 -Kötztinger Straße
- 3 ● 3 -Berchinger Straße
- 4 ● 4 -Haslbachweg
- 7 ● 7 -Coburger Straße
- 8 ● 8 -Wutzlhofen Bahnhof
- 10 ● 10 Gonnernsdorf Kapelle
- 12 ● 12 Fußenberg Kürner Straße
- 13 ● 13 Sandhof bei Wenzelbach
- 14 ● 14 Thanhausen Gasthaus
- 15 ● 15 Haslach Gem. Wenzelbach
- 17 ● 17 Unterharm
- 19 ● 19 Kürn Straßenkreuzung
- 20 ● 20 -Gasthaus
- 22 ● 22 Seibersdorf
- 23 ● 23 Eberhof
- 24 ● 24 Pettenreuth West
- 27 ● 27 Hauzendorf Gewerbegebiet Süd
- 25 ● 30 Pettenreuth Ost
- 27 ● 32 Abzw. Lamlhof
- 29 ● 34 Wolfersdorf
- 30 ● 35 Mauth
- 32 ● 37 Plitting
- 33 ● 38 Darmannsdorf
- 34 ● 39 Abzw. Stanglhof
- 35 ● 40 Wulkersdorf

Am 24.12. und 31.12. Verkehr wie an Samstagen falls diese Tage nicht auf einen Sonntag fallen. Einschränkungen hierzu entnehmen Sie bitte der Tagespresse oder unter www.rvv.de Gültig ab 24.03.2025

A = fährt A

	Montag - Freitag	Samstag
07		
08		
09		
10		
11	54 ^A	
12		
13	34 ^A	29
14		
15	34	
16		
17	04	
18	44	
19		
20	34	
21		
22		
23		
00		

- A**
- Regensburg Hauptbahnhof
 - Regensburg Gallingkofen
 - 1 -Kötztinger Straße
 - 2 -Berchinger Straße
 - 3 -Haslbachweg
 - 6 -Coburger Straße
 - 7 -Wutzlhofen Bahnhof
 - 9 Gonnersdorf Kapelle
 - 11 Fußenberg Kürner Straße
 - 12 Sandhof bei Wenzelbach
 - 13 Thanhausen Gasthaus
 - 14 Haslach Gem. Wenzelbach
 - 16 Unterharm
 - 18 Kürn Straßenkreuzung
 - 19 -Gasthaus
 - 21 Seibersdorf
 - 22 Eberhof
 - 23 Pettenreuth West
 - 26 Hauzendorf Gewerbegebiet Süd
 - 24 29 Pettenreuth Ost
 - 26 31 Abzw. Lamlhof
 - 28 33 Wolfersdorf
 - 29 34 Mauth
 - 31 36 Plitting
 - 32 37 Darmannsdorf
 - 33 38 Abzw. Stanglhof
 - 34 39 Wulkersdorf

Am 24.12. und 31.12. Verkehr wie an Samstagen falls diese Tage nicht auf einen Sonntag fallen. Einschränkungen hierzu entnehmen Sie bitte der Tagespresse oder unter www.rvv.de Gültig ab 24.03.2025

A = fährt A

Fahrwege mit Fahrzeit in Minuten

	Montag - Freitag	Samstag
07		
08		
09		
10		
11	55 ^A	
12		
13	35 ^A	30
14		
15	35	
16		
17	05	
18	45	
19		
20	35	
21		
22		
23		
00		

- A** Regensburg Hauptbahnhof
- ▶ Regensburg Kötztinger Straße
- 1 • 1-Berchinger Straße
- 2 • 2-Haslbachweg
- 5 • 5-Coburger Straße
- 6 • 6-Wutzlhofen Bahnhof
- 8 • 8 Gonnersdorf Kapelle
- 10 • 10 Fußenberg Kürner Straße
- 11 • 11 Sandhof bei Wenzelbach
- 12 • 12 Thanhausen Gasthaus
- 13 • 13 Haslach Gem. Wenzelbach
- 15 • 15 Unterharm
- 17 • 17 Kürn Straßenkreuzung
- 18 • 18-Gasthaus
- 20 • 20 Seibersdorf
- 21 • 21 Eberhof
- 22 • 22 Pettenreuth West
- 25 • 25 Hauzendorf Gewerbegebiet Süd
- 23 • 28 Pettenreuth Ost
- 25 • 30 Abzw. Lamlhof
- 27 • 32 Wolfersdorf
- 28 • 33 Mauth
- 30 • 35 Plitting
- 31 • 36 Darmannsdorf
- 32 • 37 Abzw. Stanglhof
- 33 • 38 Wulkersdorf

Am 24.12. und 31.12. Verkehr wie an Samstagen falls diese Tage nicht auf einen Sonntag fallen. Einschränkungen hierzu entnehmen Sie bitte der Tagespresse oder unter www.rvv.de Gültig ab 24.03.2025

A = fährt A

	Montag - Freitag								Samstag							
07																
08																
09																
10																
11	56 ^A															
12																
13	36 ^A							31								
14																
15	36															
16																
17	06															
18	46															
19																
20	36															
21																
22																
23																
00																

Fahrwege mit Fahrzeit in Minuten

- A** ○ Regensburg Hauptbahnhof
- Regensburg Berchinger Straße
- 1 ● 1-Haslbachweg
- 4 ● 4-Coburger Straße
- 5 ● 5-Wutzlhofen Bahnhof
- 7 ● 7 Gonnersdorf Kapelle
- 9 ● 9 Fußenberg Kürner Straße
- 10 ● 10 Sandhof bei Wenzelbach
- 11 ● 11 Thanhausen Gasthaus
- 12 ● 12 Haslach Gem. Wenzelbach
- 14 ● 14 Unterharm
- 16 ● 16 Kürn Straßenkreuzung
- 17 ● 17-Gasthaus
- 19 ● 19 Seibersdorf
- 20 ● 20 Eberhof
- 21 ● 21 Pettenreuth West
- 24 ● 24 Hauzendorf Gewerbegebiet Süd
- 22 ● 27 Pettenreuth Ost
- 24 ● 29 Abzw. Lamhof
- 26 ● 31 Wolfersdorf
- 27 ● 32 Mauth
- 29 ● 34 Plitting
- 30 ● 35 Darmannsdorf
- 31 ● 36 Abzw. Stanglhof
- 32 ● 37 Wulkersdorf

Am 24.12. und 31.12. Verkehr wie an Samstagen falls diese Tage nicht auf einen Sonntag fallen. Einschränkungen hierzu entnehmen Sie bitte der Tagespresse oder unter www.rvv.de Gültig ab 24.03.2025

A = fährt A

	Montag - Freitag	Samstag
07		
08		
09		
10		
11	57 ^A	
12		
13	37 ^A	32
14		
15	37	
16		
17	07	
18	47	
19		
20	37	
21		
22		
23		
00		

Fahrwege mit Fahrzeit in Minuten

- A** ○ Regensburg Hauptbahnhof
- Regensburg Haslbachweg
- 3 ● 3-Coburger Straße
- 4 ● 4-Wutzlhofen Bahnhof
- 6 ● 6 Gonnersdorf Kapelle
- 8 ● 8 Fußenberg Kürner Straße
- 9 ● 9 Sandhof bei Wenzelbach
- 10 ● 10 Thanhausen Gasthaus
- 11 ● 11 Haslach Gem. Wenzelbach
- 13 ● 13 Unterharm
- 15 ● 15 Kürn Straßenkreuzung
- 16 ● 16-Gasthaus
- 18 ● 18 Seibersdorf
- 19 ● 19 Eberhof
- 20 ● 20 Pettenreuth West
- 23 ● 23 Hauzendorf Gewerbegebiet Süd
- 21 ● 26 Pettenreuth Ost
- 23 ● 28 Abzw. Lamlhof
- 25 ● 30 Wolfersdorf
- 26 ● 31 Mauth
- 28 ● 33 Plitting
- 29 ● 34 Darmannsdorf
- 30 ● 35 Abzw. Stanglhof
- 31 ● 36 Wulkersdorf

Am 24.12. und 31.12. Verkehr wie an Samstagen falls diese Tage nicht auf einen Sonntag fallen. Einschränkungen hierzu entnehmen Sie bitte der Tagespresse oder unter www.rvv.de Gültig ab 24.03.2025

A = fährt A

	Montag - Freitag								Samstag							
08																
09																
10																
11																
12	00 ^A															
13	40 ^A							35								
14																
15	40															
16																
17	10															
18	50															
19																
20	40															
21																
22																
23																
00																

- Fahrwege mit Fahrzeit in Minuten
- A** Regensburg Hauptbahnhof
 - Regensburg Coburger Str.
 - 1 1-Wutzlhofen Bahnhof
 - 3 3 Gonnersdorf Kapelle
 - 5 5 Fußenberg Kürner Straße
 - 6 6 Sandhof bei Wenzelbach
 - 7 7 Thanhausen Gasthaus
 - 8 8 Haslach Gem. Wenzelbach
 - 10 10 Unterharm
 - 12 12 Kürn Straßenkreuzung
 - 13 13-Gasthaus
 - 15 15 Seibersdorf
 - 16 16 Eberhof
 - 17 17 Pettenreuth West
 - 20 20 Hauzendorf Gewerbegebiet Süd
 - 18 23 Pettenreuth Ost
 - 20 25 Abzw. Lammlhof
 - 22 27 Wolfersdorf
 - 23 28 Mauth
 - 25 30 Plitting
 - 26 31 Darmannsdorf
 - 27 32 Abzw. Stanglhof
 - 28 33 Wulkersdorf

Am 24.12. und 31.12. Verkehr wie an Samstagen falls diese Tage nicht auf einen Sonntag fallen. Einschränkungen hierzu entnehmen Sie bitte der Tagespresse oder unter www.rvv.de Gültig ab 24.03.2025

A = fährt A

	Montag - Freitag							Samstag						
08														
09														
10														
11														
12	01 ^A													
13	41 ^A							36						
14														
15	41													
16														
17	11													
18	51													
19														
20	41													
21														
22														
23														

- A** ○ Regensburg Hauptbahnhof
- Rgbg. Wutzlhofen Bahnhof
- 2 ● 2 Gonnersdorf Kapelle
- 4 ● 4 Fußenberg Kürner Straße
- 5 ● 5 Sandhof bei Wenzelbach
- 6 ● 6 Thanhausen Gasthaus
- 7 ● 7 Haslach Gem. Wenzelbach
- 9 ● 9 Unterharm
- 11 ● 11 Kürn Straßenkreuzung
- 12 ● 12 -Gasthaus
- 14 ● 14 Seibersdorf
- 15 ● 15 Eberhof
- 16 ● 16 Pettenreuth West
- 19 ● 19 Hauzendorf Gewerbegebiet Süd
- 17 ● 22 Pettenreuth Ost
- 19 ● 24 Abzw. Lamlhof
- 21 ● 26 Wolfersdorf
- 22 ● 27 Mauth
- 24 ● 29 Plitting
- 25 ● 30 Darmannsdorf
- 26 ● 31 Abzw. Stanglhof
- 27 ● 32 Wulkersdorf

Am 24.12. und 31.12. Verkehr wie an Samstagen falls diese Tage nicht auf einen Sonntag fallen. Einschränkungen hierzu entnehmen Sie bitte der Tagespresse oder unter www.rvv.de Gültig ab 24.03.2025

A = fährt A

	Montag - Freitag							Samstag						
08														
09														
10														
11														
12	03 ^A													
13	43 ^A							38						
14														
15	43													
16														
17	13													
18	53													
19														
20	43													
21														
22														
23														

- A** ○ Regensburg Hauptbahnhof
- Gonnersdorf Kapelle
- 2 ● 2 Fußenberg Kürner Straße
- 3 ● 3 Sandhof bei Wenzenbach
- 4 ● 4 Thanhausen Gasthaus
- 5 ● 5 Haslach Gem. Wenzenbach
- 7 ● 7 Unterharm
- 9 ● 9 Kürn Straßenkreuzung
- 10 ● 10 -Gasthaus
- 12 ● 12 Seibersdorf
- 13 ● 13 Eberhof
- 14 ● 14 Pettenreuth West
- 17 ● 17 Hauzendorf Gewerbegebiet Süd
- 15 ● 20 Pettenreuth Ost
- 17 ● 22 Abzw. Lamlhof
- 19 ● 24 Wolfersdorf
- 20 ● 25 Mauth
- 22 ● 27 Plitting
- 23 ● 28 Darmannsdorf
- 24 ● 29 Abzw. Stanglhof
- 25 ● 30 Wulkersdorf

Am 24.12. und 31.12. Verkehr wie an Samstagen falls diese Tage nicht auf einen Sonntag fallen. Einschränkungen hierzu entnehmen Sie bitte der Tagespresse oder unter www.rvv.de Gültig ab 24.03.2025

A = fährt A

Montag - Freitag								Samstag							
08															
09															
10															
11															
12	05 ^A														
13	45 ^A						40								
14															
15	45														
16															
17	15														
18	55														
19															
20	45														
21															
22															
23															

- A** ○ Regensburg Hauptbahnhof
- ▶ ● Fußenberg Kürner Straße
- 1 ● 1 Sandhof bei Wenzelbach
- 2 ● 2 Thanhausen Gasthaus
- 3 ● 3 Haslach Gem. Wenzelbach
- 5 ● 5 Unterharm
- 7 ● 7 Kürn Straßenkreuzung
- 8 ● 8 -Gasthaus
- 10 ● 10 Seibersdorf
- 11 ● 11 Eberhof
- 12 ● 12 Pettenreuth West
- 15 ● 15 Hauzendorf Gewerbegebiet Süd
- 13 ● 18 Pettenreuth Ost
- 15 ● 20 Abzw. Lamlhof
- 17 ● 22 Wolfersdorf
- 18 ● 23 Mauth
- 20 ● 25 Plitting
- 21 ● 26 Darmannsdorf
- 22 ● 27 Abzw. Stanglhof
- 23 ● 28 Wulkersdorf

Am 24.12. und 31.12. Verkehr wie an Samstagen falls diese Tage nicht auf einen Sonntag fallen. Einschränkungen hierzu entnehmen Sie bitte der Tagespresse oder unter www.rvv.de Gültig ab 24.03.2025

A = fährt A

Fahrwege mit Fahrzeit in Minuten

	Montag - Freitag							Samstag						
08														
09														
10														
11														
12	06 ^A													
13	46 ^A						41							
14														
15	46													
16														
17	16													
18	56													
19														
20	46													
21														
22														
23														



Am 24.12. und 31.12. Verkehr wie an Samstagen falls diese Tage nicht auf einen Sonntag fallen. Einschränkungen hierzu entnehmen Sie bitte der Tagespresse oder unter www.rvv.de Gültig ab 24.03.2025

A = fährt A

Fahrwege mit Fahrzeit in Minuten

	Montag - Freitag							Samstag						
08														
09														
10														
11														
12	07 ^A													
13	47 ^A							42						
14														
15	47													
16														
17	17													
18	57													
19														
20	47													
21														
22														
23														



Am 24.12. und 31.12. Verkehr wie an Samstagen falls diese Tage nicht auf einen Sonntag fallen. Einschränkungen hierzu entnehmen Sie bitte der Tagespresse oder unter www.rvv.de Gültig ab 24.03.2025

A = fährt A

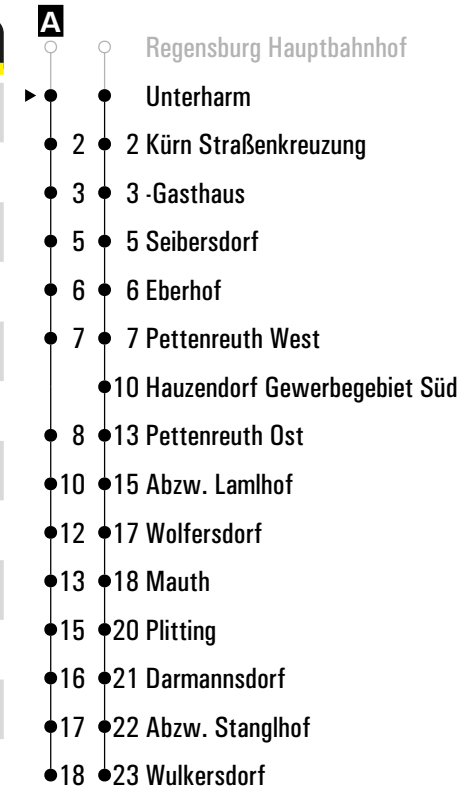
	Montag - Freitag							Samstag						
08														
09														
10														
11														
12	08 ^A													
13	48 ^A							43						
14														
15	48													
16														
17	18													
18	58													
19														
20	48													
21														
22														
23														



Am 24.12. und 31.12. Verkehr wie an Samstagen falls diese Tage nicht auf einen Sonntag fallen. Einschränkungen hierzu entnehmen Sie bitte der Tagespresse oder unter www.rvv.de Gültig ab 24.03.2025

A = fährt A

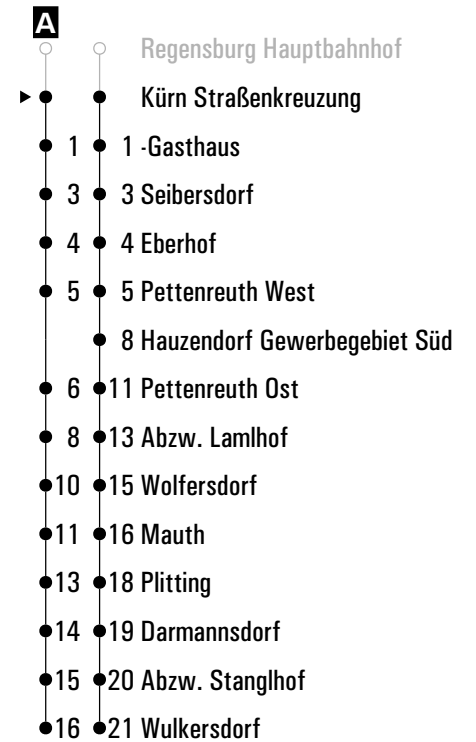
	Montag - Freitag							Samstag						
08														
09														
10														
11														
12	10 ^A													
13	50 ^A							45						
14														
15	50													
16														
17	20													
18														
19	00													
20	50													
21														
22														
23														



Am 24.12. und 31.12. Verkehr wie an Samstagen falls diese Tage nicht auf einen Sonntag fallen. Einschränkungen hierzu entnehmen Sie bitte der Tagespresse oder unter www.rvv.de Gültig ab 24.03.2025

A = fährt A

Montag - Freitag								Samstag							
08															
09															
10															
11															
12	12 ^A														
13	52 ^A						47								
14															
15	52														
16															
17	22														
18															
19	02														
20	52														
21															
22															
23															



Am 24.12. und 31.12. Verkehr wie an Samstagen falls diese Tage nicht auf einen Sonntag fallen. Einschränkungen hierzu entnehmen Sie bitte der Tagespresse oder unter www.rvv.de Gültig ab 24.03.2025

A = fährt A

	Montag - Freitag							Samstag						
08														
09														
10														
11														
12	13 ^A													
13	53 ^A						48							
14														
15	53													
16														
17	23													
18														
19	03													
20	53													
21														
22														
23														



Am 24.12. und 31.12. Verkehr wie an Samstagen falls diese Tage nicht auf einen Sonntag fallen. Einschränkungen hierzu entnehmen Sie bitte der Tagespresse oder unter www.rvv.de Gültig ab 24.03.2025

A = fährt A

	Montag - Freitag							Samstag						
08														
09														
10														
11														
12	15 ^A													
13	55 ^A							50						
14														
15	55													
16														
17	25													
18														
19	05													
20	55													
21														
22														
23														

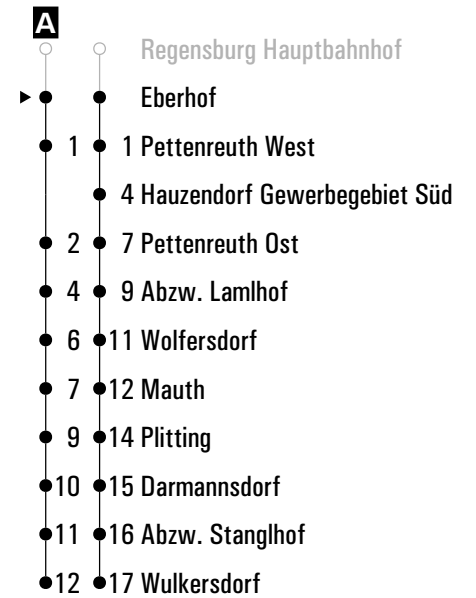


Am 24.12. und 31.12. Verkehr wie an Samstagen falls diese Tage nicht auf einen Sonntag fallen. Einschränkungen hierzu entnehmen Sie bitte der Tagespresse oder unter www.rvv.de Gültig ab 24.03.2025

A = fährt A

Fahrwege mit Fahrzeit in Minuten

	Montag - Freitag							Samstag						
08														
09														
10														
11														
12	16 ^A													
13	56 ^A							51						
14														
15	56													
16														
17	26													
18														
19	06													
20	56													
21														
22														
23														

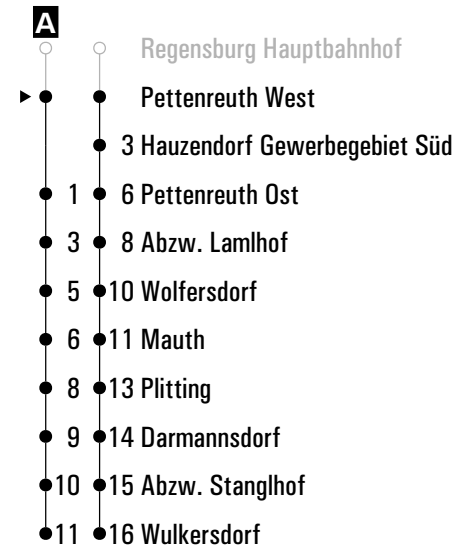


Am 24.12. und 31.12. Verkehr wie an Samstagen falls diese Tage nicht auf einen Sonntag fallen. Einschränkungen hierzu entnehmen Sie bitte der Tagespresse oder unter www.rvv.de Gültig ab 24.03.2025

A = fährt A

Fahrwege mit Fahrzeit in Minuten

	Montag - Freitag							Samstag						
08														
09														
10														
11														
12	17 ^A													
13	57 ^A							52						
14														
15	57													
16														
17	27													
18														
19	07													
20	57													
21														
22														
23														



Am 24.12. und 31.12. Verkehr wie an Samstagen falls diese Tage nicht auf einen Sonntag fallen. Einschränkungen hierzu entnehmen Sie bitte der Tagespresse oder unter www.rvv.de Gültig ab 24.03.2025

A = fährt A

Fahrwege mit Fahrzeit in Minuten

- Regensburg Hauptbahnhof
- ▶ ● Hauzendorf Gewerbegebiet Süd
- 3 Pettenreuth Ost
- 5 Abzw. Lamnhof
- 7 Wolfersdorf
- 8 Mauth
- 10 Plitting
- 11 Darmannsdorf
- 12 Abzw. Stanglhof
- 13 Wulkersdorf

Montag - Freitag										Samstag									
05																			
06																			
07																			
08																			
09																			
10																			
11																			
12																			
13										55									
14																			
15																			
16	00																		
17	30																		
18																			
19	10																		
20																			
21	00																		
22																			
23																			
00																			
01																			

Am 24.12. und 31.12. Verkehr wie an Samstagen falls diese Tage nicht auf einen Sonntag fallen. Einschränkungen hierzu entnehmen. Gültig ab 24.03.2025
 Sie bitte der Tagespresse oder unter www.rvv.de



Montag - Freitag

Samstag

05																				
06																				
07																				
08																				
09																				
10																				
11																				
12	18																			
13	58									58										
14																				
15																				
16	03																			
17	33																			
18																				
19	13																			
20																				
21	03																			
22																				
23																				
00																				
01																				

Fahrwege mit Fahrzeit in Minuten

- Regensburg Hauptbahnhof
- ▶ ● Pettenreuth Ost
- 2 Abzw. Lamlhof
- 4 Wolfersdorf
- 5 Mauth
- 7 Plitting
- 8 Darmannsdorf
- 9 Abzw. Stanglhof
- 10 Wulkersdorf

Am 24.12. und 31.12. Verkehr wie an Samstagen falls diese Tage nicht auf einen Sonntag fallen. Einschränkungen hierzu entnehmen Sie Gültig ab 24.03.2025 bitte der Tagespresse oder unter www.rvv.de



Montag - Freitag

Samstag

05																				
06																				
07																				
08																				
09																				
10																				
11																				
12	22																			
13																				
14	02									02										
15																				
16	07																			
17	37																			
18																				
19	17																			
20																				
21	07																			
22																				
23																				
00																				
01																				

Fahrwege mit Fahrzeit in Minuten

- Regensburg Hauptbahnhof
- ▶ ● Wolfersdorf
- 1 Mauth
- 3 Plitting
- 4 Darmannsdorf
- 5 Abzw. Stanglhof
- 6 Wulkersdorf

Am 24.12. und 31.12. Verkehr wie an Samstagen falls diese Tage nicht auf einen Sonntag fallen. Einschränkungen hierzu entnehmen Sie Gültig ab 24.03.2025 bitte der Tagespresse oder unter www.rvv.de



Montag - Freitag

Samstag

05																				
06																				
07																				
08																				
09																				
10																				
11																				
12	26																			
13																				
14	06									06										
15																				
16	11																			
17	41																			
18																				
19	21																			
20																				
21	11																			
22																				
23																				
00																				
01																				

Fahrwege mit Fahrzeit in Minuten

- Regensburg Hauptbahnhof
- ▶ ● Darmannsdorf
- 1 Abzw. Stanglhof
- 2 Wulkersdorf

Am 24.12. und 31.12. Verkehr wie an Samstagen falls diese Tage nicht auf einen Sonntag fallen. Einschränkungen hierzu entnehmen Sie Gültig ab 24.03.2025 bitte der Tagespresse oder unter www.rvv.de

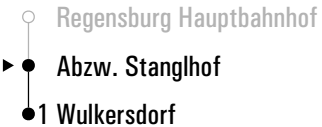


Montag - Freitag

Samstag

05																				
06																				
07																				
08																				
09																				
10																				
11																				
12	27																			
13																				
14	07									07										
15																				
16	12																			
17	42																			
18																				
19	22																			
20																				
21	12																			
22																				
23																				
00																				
01																				

Fahrwege mit Fahrzeit in Minuten



Am 24.12. und 31.12. Verkehr wie an Samstagen falls diese Tage nicht auf einen Sonntag fallen. Einschränkungen hierzu entnehmen Sie Gültig ab 24.03.2025 bitte der Tagespresse oder unter www.rvv.de